



Version web

Ville de Combres-sous- les-Côtes

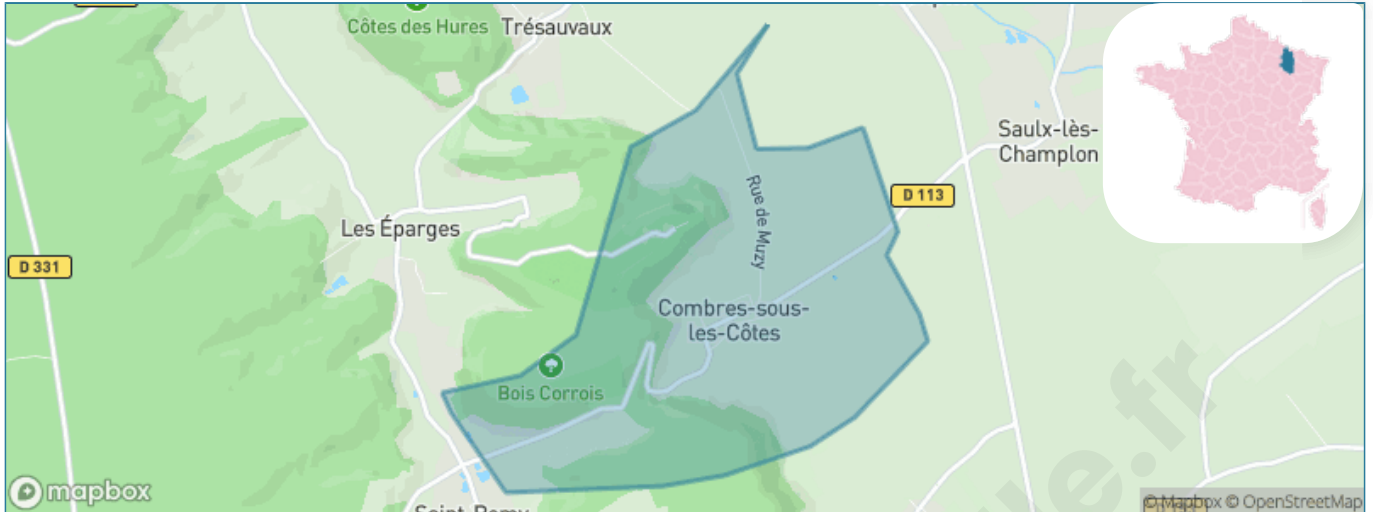
Présenté par

BIEN dans
ma **VILLE** 

Sommaire

Situation géographique	3
Statistiques sur la population	4
Evolution du nombre d'habitants	4
Tranche d'âge	5
0-14 ans	5
15-29 ans	5
30-44 ans	5
45-59 ans	5
60-74 ans	5
75-89 ans	5
90 ans et +	5
Activité professionnelle	5
Agriculteurs	5
Artisans, Commerçants	5
Cadres et sup.	5
Professions intermédiaires	5
Employé	5
Ouvrier	5
Retraité	5
Autres	5
Niveau de diplôme	6
Sans diplôme ou CEP	6
Brevet, BEPC, DNB	6
CAP-BEP ou équivalent	6
BAC ou équivalent	6
BAC+2	6
BAC+3 ou +4	6
BAC+5 ou plus	6
Composition des ménages	6
Couple sans enfant	6
Couple avec enfant(s)	6
Famille monoparentale	6
Colocation / Autre	6
Personnes seules	6
Profils électoraux	7
Premier tour	7
Sécurité	8
Evolution du nombre d'infractions	8
Pour comparer	9
Services à la population	10
Commerce	10
Éducation	10
Villes autour de Combres-sous-les-Côtes	11

Situation géographique



i Informations clés

- **Région** : Grand Est
- **Département** : Meuse
- **Code postal** : 55160
- **Superficie** : 5 km²



Statistiques sur la population



Nombre d'habitants

108



Age moyen

43 ans



Pop active

50.9%



Taux chômage

6.3%



Pop densité

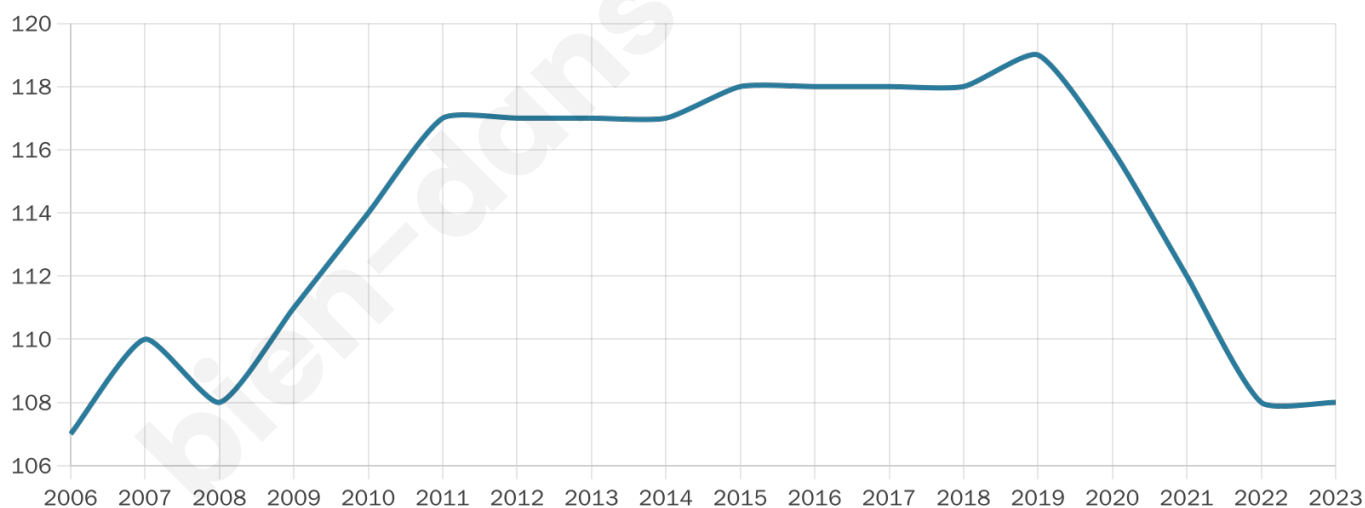
22 h/km²



Revenu moyen

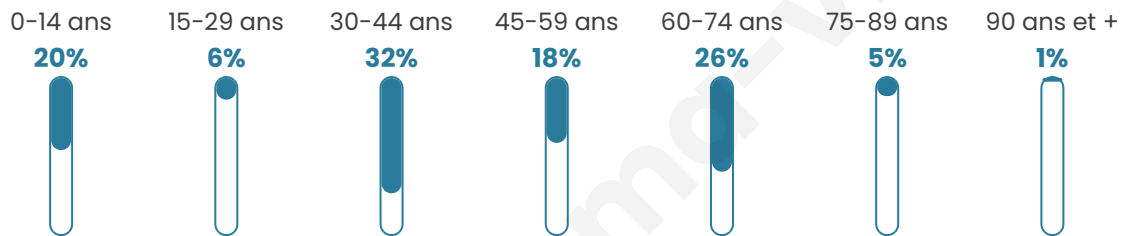
24 050 €/an

Evolution du nombre d'habitants

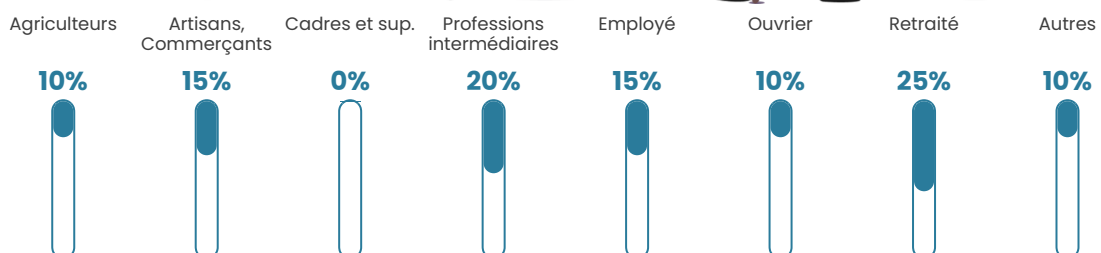


Sources : Institut national de la statistique et des études économiques (insee) selon Les dernières parutions officielles de 2024 portant sur les années 2020, 2021 et 2022.


Tranche d'âge




Activité professionnelle



Niveau de diplôme














Composition des ménages



Profils électoraux

Premier tour

	Jean-Luc MÉLENCHON	27.03 %
	Marine LE PEN	24.32 %
	Emmanuel MACRON	21.62 %
	Valérie PÉCRESE	13.51 %
	Éric ZEMMOUR	5.41 %
	Jean LASSALLE	2.70 %
	Anne HIDALGO	2.70 %
	Fabien ROUSSEL	1.35 %
	Philippe POUTOU	1.35 %
	Nathalie ARTHAUD	0.00 %
	Yannick JADOT	0.00 %
	Nicolas DUPONT- AIGNAN	0.00 %



97 inscrits

Participation : 77.32%

Votes blancs : 1.33%

Votes nuls : 0.00%

Second tour

	Emmanuel MACRON	54,93 %
	Marine LE PEN	45,07 %

97 inscrits

Participation : 77.32%

Votes blancs : 2.67%

Votes nuls : 2.67%

Sécurité



Agressions physiques / sexuelles

0



Cambriolages

0



Vols / dégradations

0



Stupéfiants

0

Evolution du nombre d'infractions



Pour comparer

(en proportion du nombre d'habitants)



Sources : Bases statistiques communale, départementale et régionale de la délinquance enregistrée par la police et la gendarmerie nationales selon les dernières parutions officielles de 2025 portant sur l'année 2024 ([data.gouv](https://data.gouv.fr)).

Agressions physiques / sexuelles : Violences sexuelles, coups et blessures volontaires intrafamiliaux, coups et blessures volontaires, autres coups, blessures volontaires et vols violents sans arme.

Cambriolages : Cambriolages de logements.

Vols : Vols avec armes, vols d'accessoires sur véhicules, vols dans les véhicules, vols de véhicules, vols sans violence contre des personnes, destructions, dégradations volontaires et escroqueries.

Stupéfiants : Trafic de stupéfiants dont (AFD) et usage de stupéfiants.

Services à la population



Commerce

Hypermarché	X Haudainville 19km
Supermarché	X Vigneulles-lès-Hattonchâtel 10km
Superette	X Hannonville-sous-les-Côtes 2km
Boulangerie	X Hannonville-sous-les-Côtes 2km
Boucherie	X Saint-Maurice-sous-les-Côtes 5km
Restaurant	X Saint-Maurice-sous-les-Côtes 5km
Garage	X Hannonville-sous-les-Côtes 2km
Station-service	X Haudiomont 9km
Banque	X Fresnes-en-Woëvre 5km
La poste	X Bonzée 6km
Coiffeur	X Fresnes-en-Woëvre 5km
Tabac	X Saint-Mihiel 18km
Bars / discothèque	X Hannonville-sous-les-Côtes 2km
Bibliothèque	X Dieue-sur-Meuse 16km
Cinéma	X Conflans-en-Jarnisy 21km
Vétérinaire	X Fresnes-en-Woëvre 5km



Santé

Pharmacie	X Fresnes-en-Woëvre 5km
Hôpital	X Saint-Mihiel 19km
Laboratoire d'analyses médicales	X Étain 18km
Etablissement pour handicapé	X Fresnes-en-Woëvre 5km
EHPA	X Hannonville-sous-les-Côtes 2km
Médecin	X Fresnes-en-Woëvre 5km
Dentiste	X Fresnes-en-Woëvre 5km
Chirurgien	X Saint-Mihiel 19km
Dermatologue	X Verdun 22km
Anesthésiste	X Metz 43km
Gastro-entérologue	X Pont-à-Mousson 34km
Gynécologue	X Verdun 22km
Cancérologue	X Thionville 52km
Neurologue	X Pont-à-Mousson 35km
Ophtalmologue	X Verdun 22km
ORL	X Pont-à-Mousson 34km
Cardiologue	X Verdun 21km
Pédiatre	X Verdun 22km
Pneumologue	X Verdun 22km
Psychologue	X Étain 18km
Radiologue	X Verdun 22km
Rhumatologue	X Joeuf 33km
Sage-femme	X Saint-Mihiel 19km



Éducation

Crèche	X Hannonville-sous-les-Côtes 2km
Ecole maternelle Public	X Fresnes-en-Woëvre 5km
Ecole maternelle Privé	X Sainte-Ruffine 34km
Ecole primaire Public	X Fresnes-en-Woëvre 5km
Ecole primaire Privé	X Saint-Mihiel 19km
Collège Public	X Fresnes-en-Woëvre 5km
Collège Privé	X Verdun 22km
Lycée Public	X Verdun 20km
Lycée Privé	X Verdun 22km

Sources : Base Sirene des entreprises et de leurs établissements selon les dernières parutions officielles de 2025 portant sur l'année 2024 ([data.gouv](#)). Liste, localisation et tarifs des professionnels de santé selon les dernières parutions officielles de 2025 portant sur l'année 2024 ([opendatasoft](#)) et FINISS Extraction du Fichier des établissements selon les dernières parutions officielles de 2025 portant sur l'année 2024 ([data.gouv](#)). Adresse et géolocalisation des établissements d'enseignement du premier et second degrés selon les dernières parutions officielles de 2025 portant sur l'année 2024 ([data.education.gouv](#))

Villes autour de Combres-sous-les-Côtes

Ville	Habitants	Superficie	Pop densité	Pop active	Taux chômage	Revenu moyen	Prix immobilier
Herbeuville	181	6 km ²	30 h/km ²	48.1%	5%	22 690 €/an	2 200 €/m ²
Hannonville-sous-les-Côtes (2 avis)	556	15 km ²	37 h/km ²	38.1%	2.9%	20 610 €/an	630 €/m ²
Dommartin-la-Montagne	51	6 km ²	9 h/km ²	54.9%	9.8%	NC	NC
Saint-Remy-la-Calonne	97	8 km ²	12 h/km ²	47.4%	8.2%	NC	NC
Saulx-lès-Champlon	116	7 km ²	17 h/km ²	50.9%	2.6%	22 440 €/an	NC
Les Éparges	60	9 km ²	7 h/km ²	50%	6.7%	NC	662 €/m ²
Thillot	203	3 km ²	68 h/km ²	43.3%	3.4%	21 430 €/an	924 €/m ²
Trésauvaux	71	4 km ²	18 h/km ²	43.7%	5.6%	NC	635 €/m ²
Marchéville-en-Woëvre	69	5 km ²	14 h/km ²	42%	1.4%	NC	1 550 €/m ²
Saint-Maurice-sous-les-Côtes	371	9 km ²	41 h/km ²	46.4%	4.9%	21 320 €/an	NC
Avillers-Sainte-Croix	80	5 km ²	16 h/km ²	40%	2.5%	NC	417 €/m ²
Fresnes-en-Woëvre	668	9 km ²	74 h/km ²	48.8%	2.8%	22 760 €/an	1 028 €/m ²
Bonzée	366	21 km ²	17 h/km ²	49.2%	2.7%	24 350 €/an	931 €/m ²
Riaville	51	3 km ²	17 h/km ²	52.9%	7.8%	NC	NC
Saint-Hilaire-en-Woëvre	179	11 km ²	16 h/km ²	47.5%	4.5%	21 920 €/an	1 633 €/m ²

bien-dans-ma-ville.fr



Vous aimez votre ville ? Notez-la !

Et faites-nous part de vos remarques constructives



Avec

BIEN dans ma **VILLE** 