



Version web

# Ville de Combiers

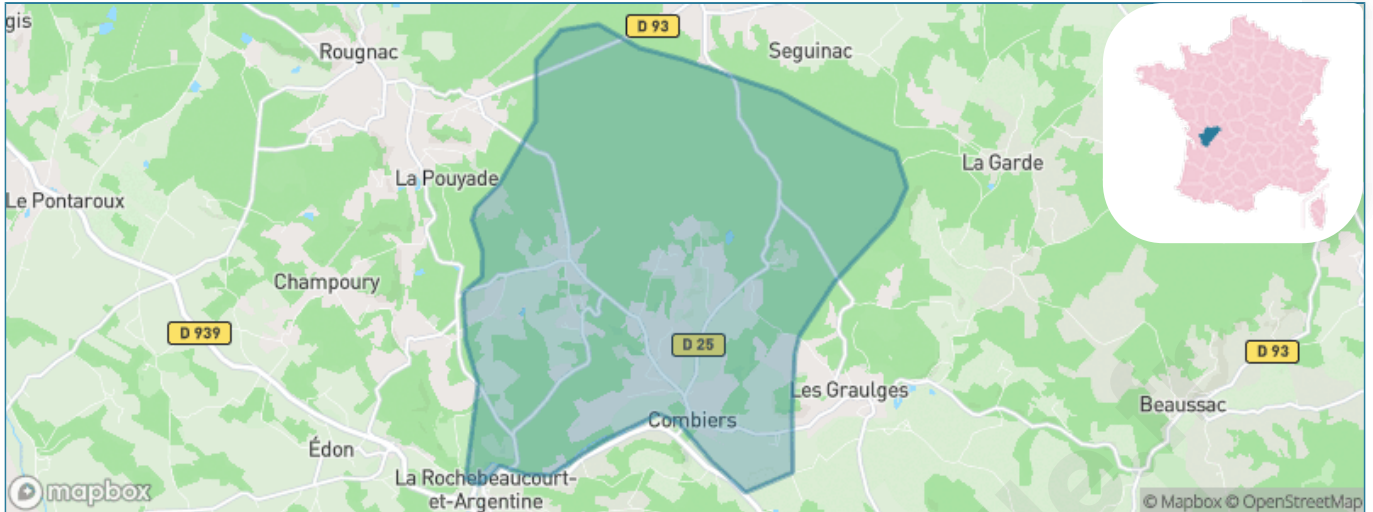
Présenté par



# Sommaire

|   |    |
|---|----|
| Situation géographique .....            | 3  |
| Statistiques sur la population .....    | 4  |
| Evolution du nombre d'habitants .....   | 4  |
| Tranche d'âge .....                     | 5  |
| 0-14 ans .....                          | 5  |
| 15-29 ans .....                         | 5  |
| 30-44 ans .....                         | 5  |
| 45-59 ans .....                         | 5  |
| 60-74 ans .....                         | 5  |
| 75-89 ans .....                         | 5  |
| 90 ans et + .....                       | 5  |
| Activité professionnelle .....          | 5  |
| Agriculteurs .....                      | 5  |
| Artisans, Commerçants .....             | 5  |
| Cadres et sup. ....                     | 5  |
| Professions intermédiaires .....        | 5  |
| Employé .....                           | 5  |
| Ouvrier .....                           | 5  |
| Retraité .....                          | 5  |
| Autres .....                            | 5  |
| Niveau de diplôme .....                 | 6  |
| Sans diplôme ou CEP .....               | 6  |
| Brevet, BEPC, DNB .....                 | 6  |
| CAP-BEP ou équivalent .....             | 6  |
| BAC ou équivalent .....                 | 6  |
| BAC+2 .....                             | 6  |
| BAC+3 ou +4 .....                       | 6  |
| BAC+5 ou plus .....                     | 6  |
| Composition des ménages .....           | 6  |
| Couple sans enfant .....                | 6  |
| Couple avec enfant(s) .....             | 6  |
| Famille monoparentale .....             | 6  |
| Colocation / Autre .....                | 6  |
| Personnes seules .....                  | 6  |
| Profils électoraux .....                | 7  |
| Premier tour .....                      | 7  |
| Sécurité .....                          | 8  |
| Evolution du nombre d'infractions ..... | 8  |
| Pour comparer .....                     | 9  |
| Services à la population .....          | 10 |
| Commerce .....                          | 10 |
| Éducation .....                         | 10 |
| Villes autour de Combiers .....         | 11 |

# Situation géographique



## i Informations clés

- **Région** : Nouvelle-Aquitaine
- **Département** : Charente
- **Code postal** : 16320
- **Superficie** : 24 km<sup>2</sup>



# Statistiques sur la population



Nombre d'habitants

**128**



Age moyen

**52 ans**



Pop active

**41.4%**



Taux chômage

**12.2%**



Pop densité

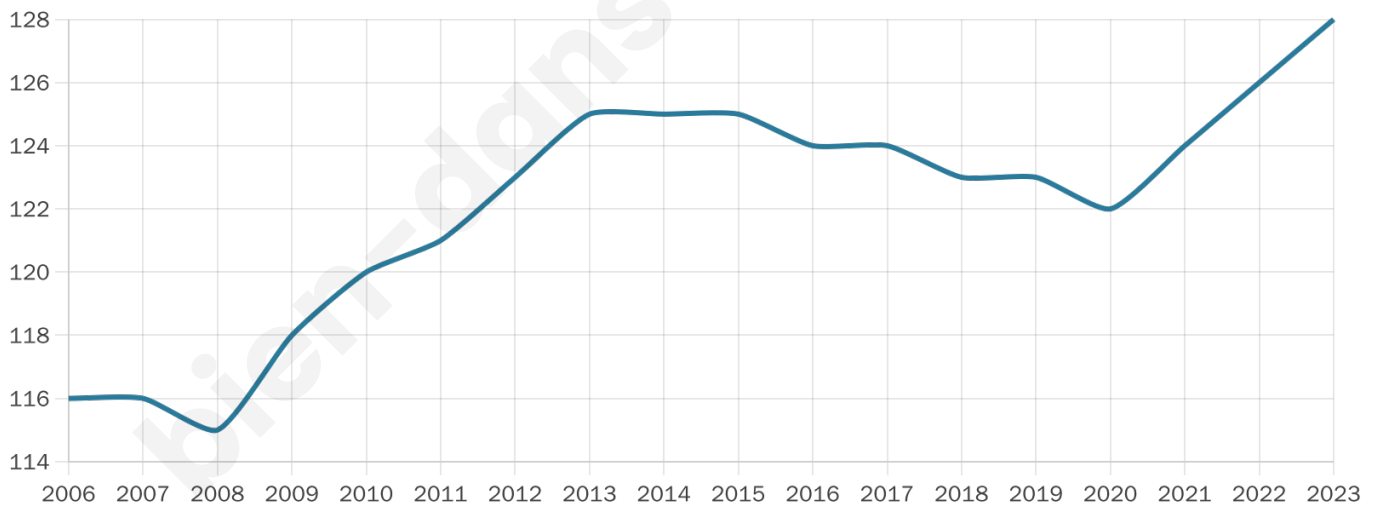
**5 h/km<sup>2</sup>**



Revenu moyen

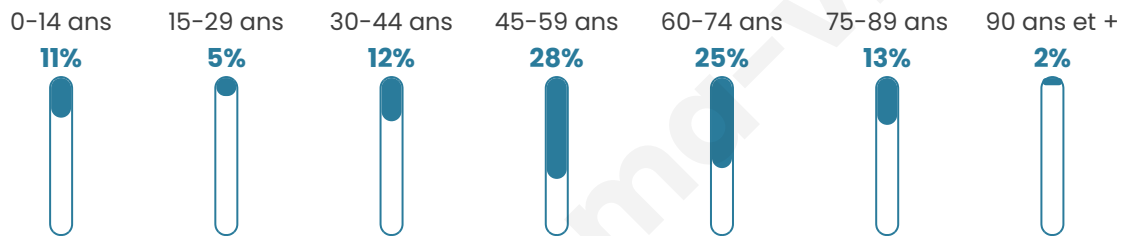
**19 710 €/an**

## Evolution du nombre d'habitants

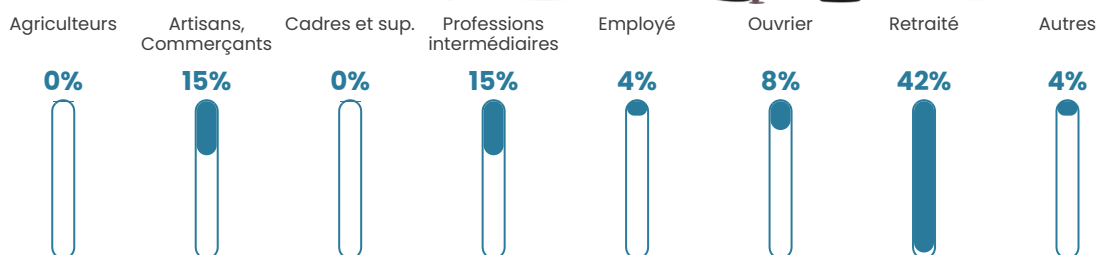


Sources : Institut national de la statistique et des études économiques (insee) selon Les dernières parutions officielles de 2024 portant sur les années 2020, 2021 et 2022.


## Tranche d'âge



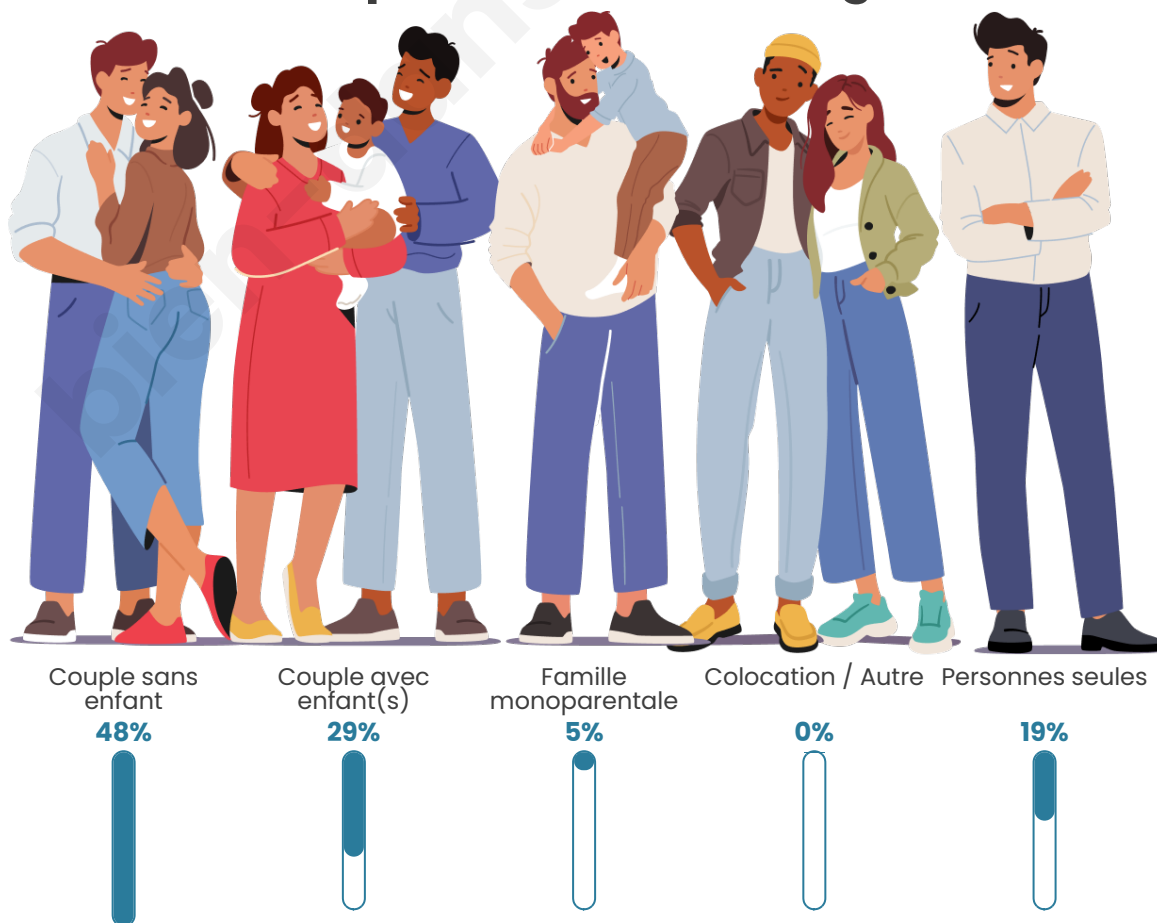
## Activité professionnelle



## Niveau de diplôme















## Composition des ménages



# Profils électoraux

## Premier tour

|   |                           |         |
|---|---------------------------|---------|
|    | Emmanuel<br>MACRON        | 35.21 % |
|    | Marine LE PEN             | 30.99 % |
|    | Jean-Luc<br>MÉLENCHON     | 9.86 %  |
|    | Yannick JADOT             | 7.04 %  |
|    | Fabien ROUSSEL            | 4.23 %  |
|   | Éric ZEMMOUR              | 4.23 %  |
|  | Anne HIDALGO              | 4.23 %  |
|  | Jean LASSALLE             | 1.41 %  |
|  | Valérie PÉCRESSE          | 1.41 %  |
|  | Nicolas DUPONT-<br>AIGNAN | 1.41 %  |
|  | Nathalie ARTHAUD          | 0.00 %  |
|  | Philippe POUTOU           | 0.00 %  |



### 92 inscrits

Participation : 80.43%

Votes blancs : 2.70%

Votes nuls : 1.35%

## Second tour

|   |                    |        |
|---|--------------------|--------|
|  | Emmanuel<br>MACRON | 59,7 % |
|  | Marine LE PEN      | 40,3 % |

### 92 inscrits

Participation : 82.61%

Votes blancs : 6.58%

Votes nuls : 5.26%

# Sécurité



Agressions physiques / sexuelles

0



Cambriolages

0



Vols / dégradations

0



Stupéfiants

0

## Evolution du nombre d'infractions



## Pour comparer

(en proportion du nombre d'habitants)



Sources : Bases statistiques communale, départementale et régionale de la délinquance enregistrée par la police et la gendarmerie nationales selon les dernières parutions officielles de 2025 portant sur l'année 2024 ([data.gouv](https://data.gouv.fr)).

Agressions physiques / sexuelles : Violences sexuelles, coups et blessures volontaires intrafamiliaux, coups et blessures volontaires, autres coups, blessures volontaires et vols violents sans arme.

Cambriolages : Cambriolages de logements.

Vols : Vols avec armes, vols d'accessoires sur véhicules, vols dans les véhicules, vols de véhicules, vols sans violence contre des personnes, destructions, dégradations volontaires et escroqueries.

Stupéfiants : Trafic de stupéfiants dont (AFD) et usage de stupéfiants.

# Services à la population



## Commerce

|                    |  |
|--------------------|--|
| Hypermarché        | X <a href="#">Nontron</a> 20km                       |
| Supermarché        | X <a href="#">Mareuil en Périgord</a> 7km            |
| Superette          | X <a href="#">Charras</a> 6km                        |
| Boulangerie        | X <a href="#">La Rochebeaucourt-et-Argentine</a> 3km |
| Boucherie          | X <a href="#">Sers</a> 13km                          |
| Restaurant         | 1  |
| Garage             | X <a href="#">Édon</a> 4km                           |
| Station-service    | X <a href="#">Mareuil en Périgord</a> 6km            |
| Banque             | X <a href="#">Mareuil en Périgord</a> 6km            |
| La poste           | X <a href="#">Grassac</a> 10km                       |
| Coiffeur           | X <a href="#">La Rochebeaucourt-et-Argentine</a> 3km |
| Tabac              | X <a href="#">Mareuil en Périgord</a> 6km            |
| Bars / discothèque | X <a href="#">Charras</a> 6km                        |
| Bibliothèque       | X <a href="#">Ronsenac</a> 13km                      |
| Cinéma             | X <a href="#">Marthon</a> 13km                       |
| Vétérinaire        | X <a href="#">Mareuil en Périgord</a> 6km            |



## Santé

|                                  |   |
|----------------------------------|---|
| Pharmacie                        | X <a href="#">Mareuil en Périgord</a> 6km |
| Hôpital                          | X <a href="#">Angoulême</a> 26km          |
| Laboratoire d'analyses médicales | X <a href="#">Nontron</a> 20km            |
| Etablissement pour handicapé     | X <a href="#">Nontron</a> 20km            |
| EHPA                             | X <a href="#">Mareuil en Périgord</a> 6km |
| Médecin                          | X <a href="#">Mareuil en Périgord</a> 6km |
| Dentiste                         | X <a href="#">Dignac</a> 12km             |
| Chirurgien                       | X <a href="#">Soyaux</a> 23km             |
| Dermatologue                     | X <a href="#">Soyaux</a> 23km             |
| Anesthésiste                     | X <a href="#">Soyaux</a> 23km             |
| Gastro-entérologue               | X <a href="#">Soyaux</a> 23km             |
| Gynécologue                      | X <a href="#">Soyaux</a> 23km             |
| Cancérologue                     | X <a href="#">Périgueux</a> 42km          |
| Neurologue                       | X <a href="#">Saint-Michel</a> 27km       |
| Ophthalmologue                   | X <a href="#">Nontron</a> 20km            |
| ORL                              | X <a href="#">Angoulême</a> 27km          |
| Cardiologue                      | X <a href="#">Soyaux</a> 23km             |
| Pédiatre                         | X <a href="#">Soyaux</a> 23km             |
| Pneumologue                      | X <a href="#">Nontron</a> 19km            |
| Psychologue                      | X <a href="#">Angoulême</a> 25km          |
| Radiologue                       | X <a href="#">Soyaux</a> 23km             |
| Rhumatologue                     | X <a href="#">Montignac-Charente</a> 39km |
| Sage-femme                       | X <a href="#">Nontron</a> 19km            |



## Éducation

|                         |  |
|-------------------------|--|
| Crèche                  | X <a href="#">Grassac</a> 10km             |
| Ecole maternelle Public | X <a href="#">Villebois-Lavalette</a> 11km |
| Ecole maternelle Privé  | X <a href="#">Marsac</a> 36km              |
| Ecole primaire Public   | X <a href="#">Charras</a> 5km              |
| Ecole primaire Privé    | X <a href="#">Chadurie</a> 22km            |
| Collège Public          | X <a href="#">Mareuil en Périgord</a> 6km  |
| Collège Privé           | X <a href="#">Chadurie</a> 22km            |
| Lycée Public            | X <a href="#">Nontron</a> 20km             |
| Lycée Privé             | X <a href="#">Angoulême</a> 26km           |

Sources : Base Sirene des entreprises et de leurs établissements selon les dernières parutions officielles de 2025 portant sur l'année 2024 ([data.gouv](#)). Liste, localisation et tarifs des professionnels de santé selon les dernières parutions officielles de 2025 portant sur l'année 2024 ([opendatasoft](#)) et FINISS Extraction du Fichier des établissements selon les dernières parutions officielles de 2025 portant sur l'année 2024 ([data.gouv](#)). Adresse et géolocalisation des établissements d'enseignement du premier et second degrés selon les dernières parutions officielles de 2025 portant sur l'année 2024 ([data.education.gouv](#))

## Villes autour de Combiers

| Ville                                   | Habitants | Superficie          | Pop densité           | Pop active | Taux chômage | Revenu moyen | Prix immobilier        |
|---|-----------|---------------------|-----------------------|------------|--------------|--------------|------------------------|
| La Rochebeaucourt-et-Argentine (1 avis) | 331       | 17 km <sup>2</sup>  | 19 h/km <sup>2</sup>  | 43.5%      | 6.6%         | 21 100 €/an  | 675 €/m <sup>2</sup>   |
| Charras                                 | 346       | 15 km <sup>2</sup>  | 23 h/km <sup>2</sup>  | 43.9%      | 3.8%         | 21 180 €/an  | 1 396 €/m <sup>2</sup> |
| Sainte-Croix-de-Mareuil                 | 144       | 11 km <sup>2</sup>  | 13 h/km <sup>2</sup>  | 44.4%      | 9%           | 20 320 €/an  | 885 €/m <sup>2</sup>   |
| Édon                                    | 272       | 16 km <sup>2</sup>  | 17 h/km <sup>2</sup>  | 40.1%      | 3.3%         | 20 390 €/an  | 2 424 €/m <sup>2</sup> |
| Mareuil en Périgord (2 avis)            | 2 326     | 150 km <sup>2</sup> | 16 h/km <sup>2</sup>  | 38.9%      | 4.2%         | 20 410 €/an  | 922 €/m <sup>2</sup>   |
| Hautefaye                               | 123       | 12 km <sup>2</sup>  | 10 h/km <sup>2</sup>  | 45.5%      | 2.4%         | 16 480 €/an  | 1 297 €/m <sup>2</sup> |
| Rougnac                                 | 395       | 29 km <sup>2</sup>  | 14 h/km <sup>2</sup>  | 44.1%      | 4.8%         | 21 410 €/an  | 930 €/m <sup>2</sup>   |
| Gardes-le-Pontaroux                     | 256       | 13 km <sup>2</sup>  | 20 h/km <sup>2</sup>  | 43.4%      | 3.1%         | 21 660 €/an  | 930 €/m <sup>2</sup>   |
| Rudeau-Ladosse                          | 154       | 13 km <sup>2</sup>  | 12 h/km <sup>2</sup>  | 27.9%      | 5.8%         | 19 740 €/an  | 556 €/m <sup>2</sup>   |
| Mainzac                                 | 125       | 11 km <sup>2</sup>  | 11 h/km <sup>2</sup>  | 43.2%      | 0.8%         | 21 030 €/an  | 1 019 €/m <sup>2</sup> |
| Connezac                                | 79        | 5 km <sup>2</sup>   | 16 h/km <sup>2</sup>  | 36.7%      | 7.6%         | NC           | 1 020 €/m <sup>2</sup> |
| Blanzaguet-Saint-Cybard (2 avis)        | 270       | 12 km <sup>2</sup>  | 23 h/km <sup>2</sup>  | 45.2%      | 3.3%         | 20 000 €/an  | 922 €/m <sup>2</sup>   |
| Grassac                                 | 308       | 28 km <sup>2</sup>  | 11 h/km <sup>2</sup>  | 44.5%      | 5.5%         | 21 580 €/an  | 810 €/m <sup>2</sup>   |
| Gout-Rossignol                          | 360       | 24 km <sup>2</sup>  | 15 h/km <sup>2</sup>  | 27.5%      | 3.3%         | 21 150 €/an  | 958 €/m <sup>2</sup>   |
| Villebois-Lavalette                     | 717       | 7 km <sup>2</sup>   | 102 h/km <sup>2</sup> | 39.1%      | 4.6%         | 21 760 €/an  | 1 427 €/m <sup>2</sup> |

bien-dans-ma-ville.fr



# **Vous aimez votre ville ? Notez-la !**

Et faites-nous part de vos remarques constructives



Avec

**BIEN** dans ma **VILLE** 