



Version web

Ville de Comberjon

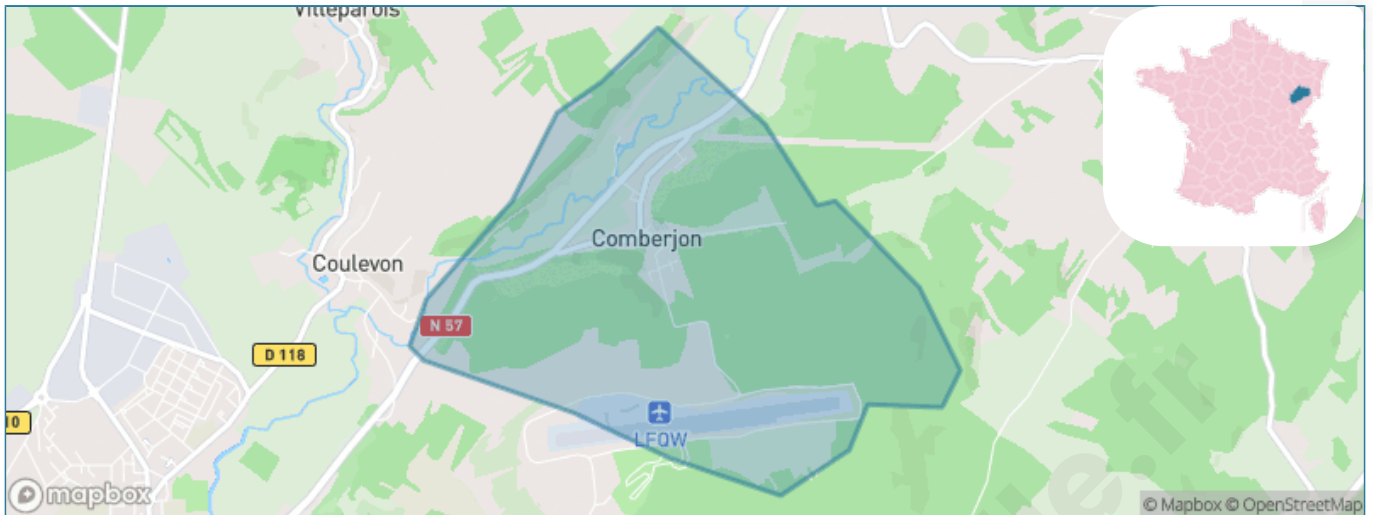
Présenté par

BIEN dans
ma **VILLE** 

Sommaire

Situation géographique	3
Statistiques sur la population	4
Evolution du nombre d'habitants	4
Tranche d'âge	5
0-14 ans	5
15-29 ans	5
30-44 ans	5
45-59 ans	5
60-74 ans	5
75-89 ans	5
90 ans et +	5
Activité professionnelle	5
Agriculteurs	5
Artisans, Commerçants	5
Cadres et sup.	5
Professions intermédiaires	5
Employé	5
Ouvrier	5
Retraité	5
Autres	5
Niveau de diplôme	6
Sans diplôme ou CEP	6
Brevet, BEPC, DNB	6
CAP-BEP ou équivalent	6
BAC ou équivalent	6
BAC+2	6
BAC+3 ou +4	6
BAC+5 ou plus	6
Composition des ménages	6
Couple sans enfant	6
Couple avec enfant(s)	6
Famille monoparentale	6
Colocation / Autre	6
Personnes seules	6
Profils électoraux	7
Premier tour	7
Sécurité	8
Evolution du nombre d'infractions	8
Pour comparer	9
Services à la population	10
Commerce	10
Éducation	10
Villes autour de Comberjon	11

Situation géographique



i Informations clés

- **Région** : Bourgogne-Franche-Comté
- **Département** : Haute-Saône
- **Code postal** : 70000
- **Superficie** : 3 km²

RÉGION
BOURGOGNE
FRANCHE
COMTE



Statistiques sur la population



Nombre d'habitants

141



Age moyen

50 ans



Pop active

47.5%



Taux chômage

6.7%



Pop densité

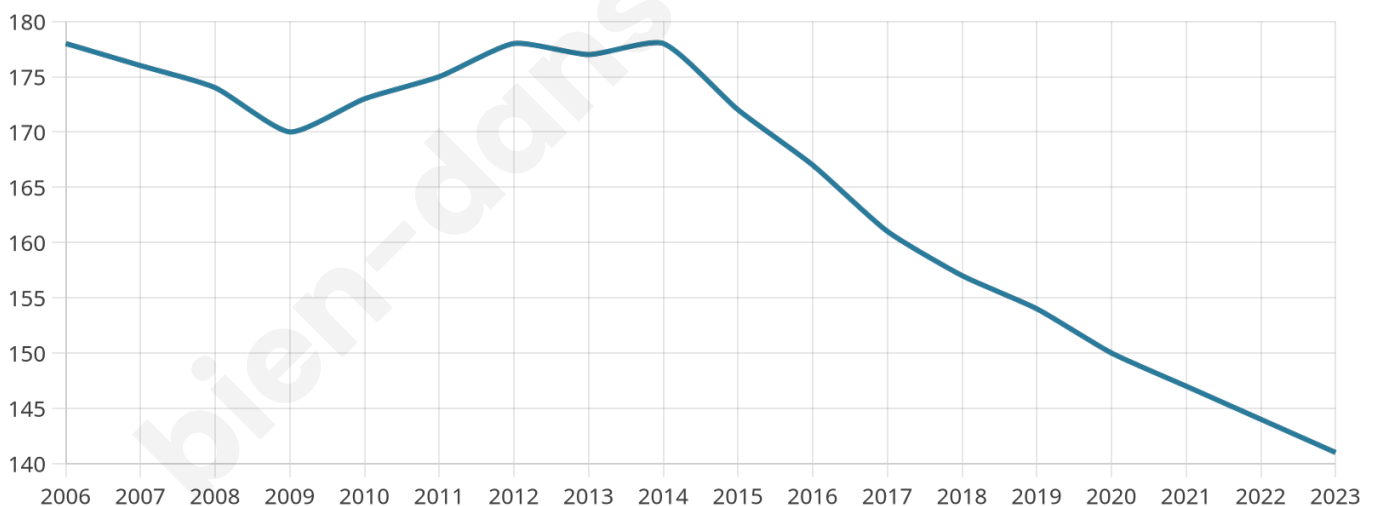
47 h/km²



Revenu moyen

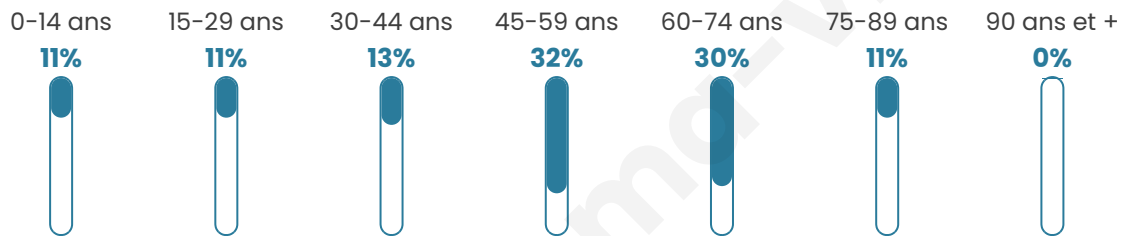
24 460 €/an

Evolution du nombre d'habitants

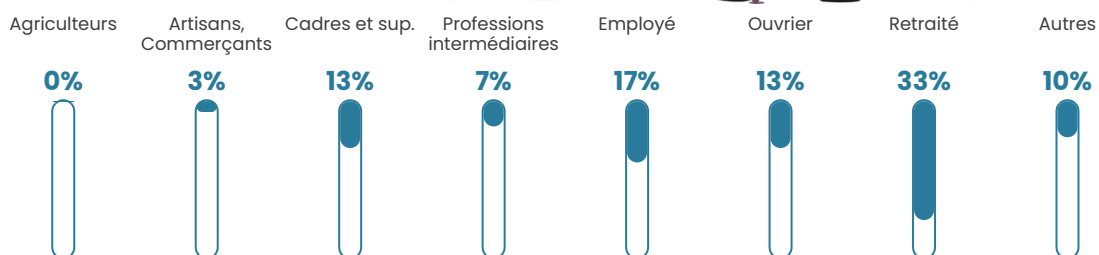


Sources : Institut national de la statistique et des études économiques (insee) selon Les dernières parutions officielles de 2024 portant sur les années 2020, 2021 et 2022.

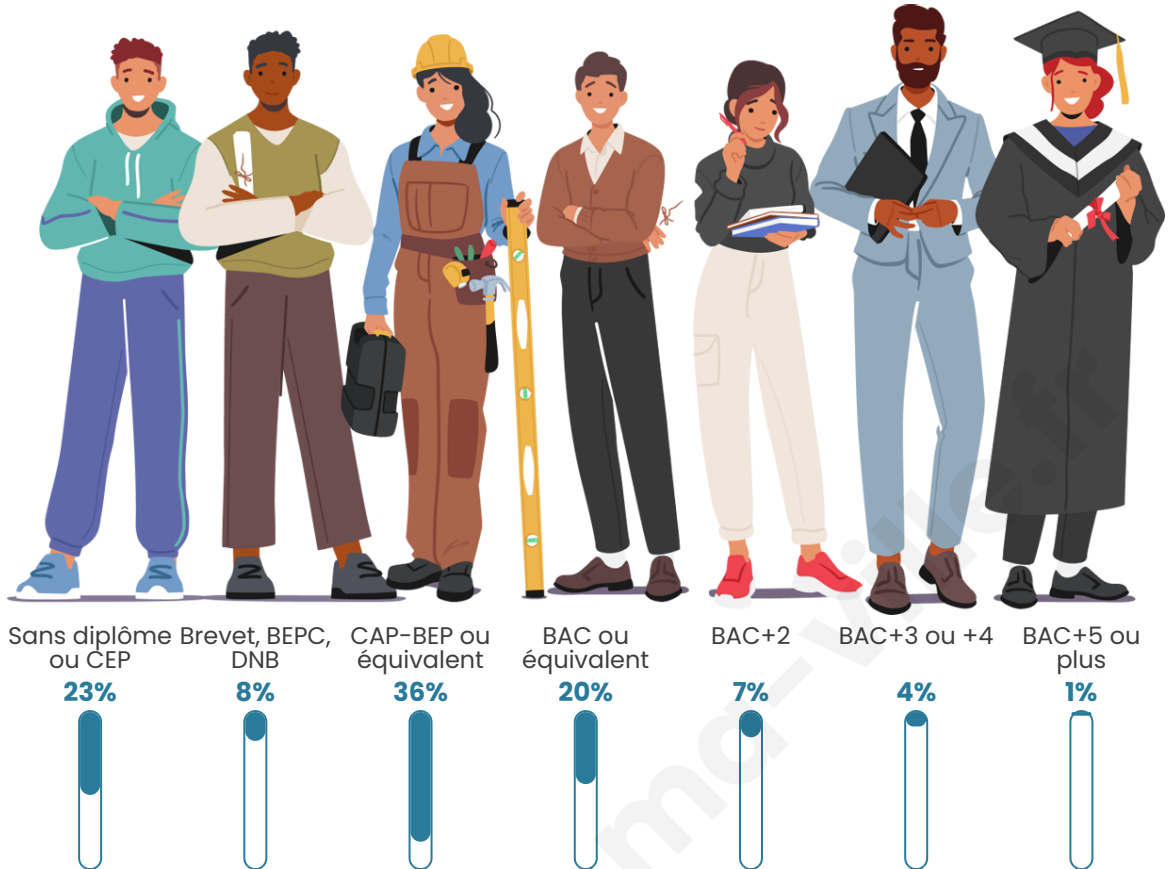
Tranche d'âge




Activité professionnelle



Niveau de diplôme















Composition des ménages



Profils électoraux



Premier tour

	Emmanuel MACRON	38.24 %
	Marine LE PEN	18.63 %
	Jean-Luc MÉLENCHON	14.71 %
	Éric ZEMMOUR	6.86 %
	Jean LASSALLE	4.90 %
	Valérie PÉCRESSÉ	4.90 %
	Yannick JADOT	3.92 %
	Nathalie ARTHAUD	2.94 %
	Anne HIDALGO	1.96 %
	Nicolas DUPONT- AIGNAN	1.96 %
	Fabien ROUSSEL	0.98 %
	Philippe POUTOU	0.00 %

133 inscrits

Participation : 79.7%
Votes blancs : 0.94%
Votes nuls : 2.83%

Second tour

	Emmanuel MACRON	65,43 %
	Marine LE PEN	34,57 %

133 inscrits

Participation : 75.94%
Votes blancs : 9.9%
Votes nuls : 9.9%

Sécurité



Agressions physiques / sexuelles

0



Cambriolages

0



Vols / dégradations

0



Stupéfiants

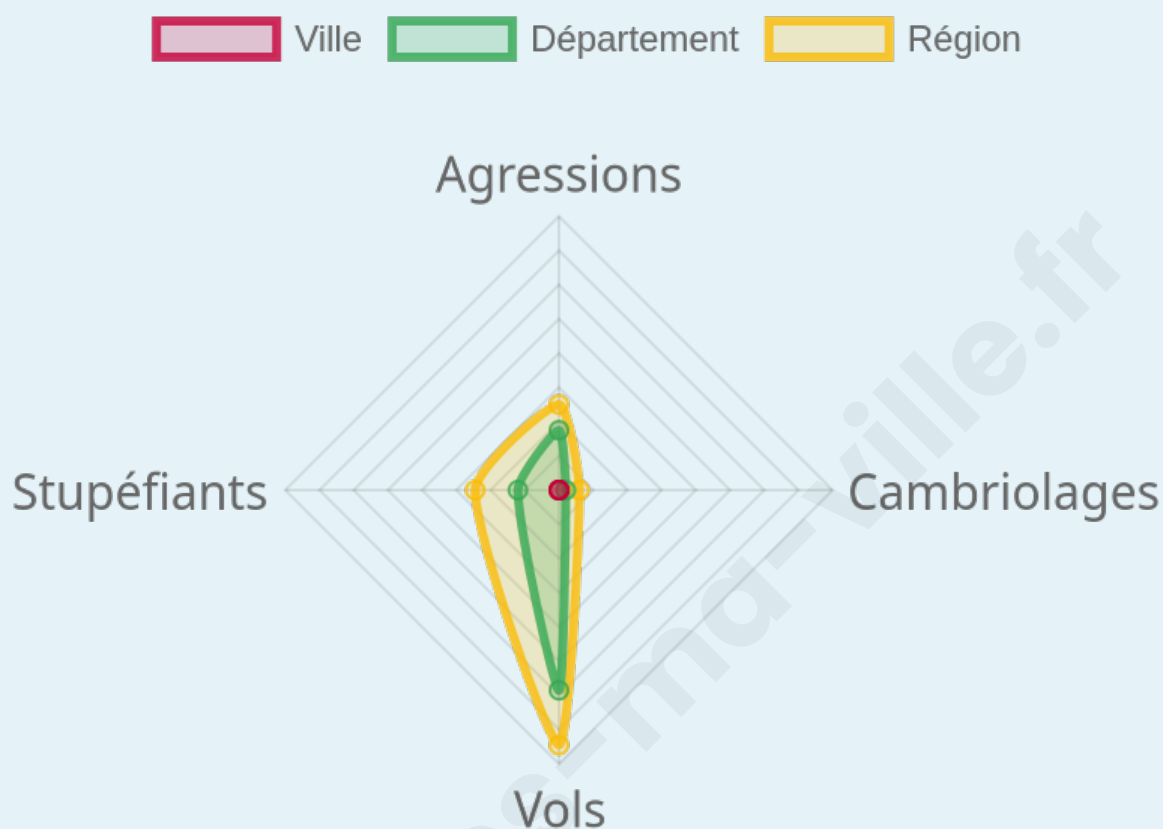
0

Evolution du nombre d'infractions



Pour comparer

(en proportion du nombre d'habitants)



Sources : Bases statistiques communale, départementale et régionale de la délinquance enregistrée par la police et la gendarmerie nationales selon les dernières parutions officielles de 2025 portant sur l'année 2024 ([data.gouv](https://data.gouv.fr)).

Agressions physiques / sexuelles : Violences sexuelles, coups et blessures volontaires intrafamiliaux, coups et blessures volontaires, autres coups, blessures volontaires et vols violents sans arme.

Cambriolages : Cambriolages de logements.

Vols : Vols avec armes, vols d'accessoires sur véhicules, vols dans les véhicules, vols de véhicules, vols sans violence contre des personnes, destructions, dégradations volontaires et escroqueries.

Stupéfiants : Trafic de stupéfiants dont (AFD) et usage de stupéfiants.

Services à la population



Commerce

Hypermarché	X Vesoul 3km
Supermarché	X Vesoul 3km
Superette	X Vesoul 3km
Boulangerie	X Colombier 2km
Boucherie	X Vesoul 3km
Restaurant	X Frotey-lès-Vesoul 2km
Garage	X Colombier 2km
Station-service	X Vesoul 3km
Banque	X Vesoul 4km
La poste	X Vesoul 2km
Coiffeur	X Frotey-lès-Vesoul 3km
Tabac	X Vesoul 3km
Bars / discothèque	X Colombier 2km
Bibliothèque	X Vesoul 4km
Cinéma	X Vesoul 4km
Vétérinaire	X Vesoul 5km



Santé

Pharmacie	X Vesoul 3km
Hôpital	X Vesoul 5km
Laboratoire d'analyses médicales	X Vesoul 3km
Etablissement pour handicapé	X Vesoul 2km
EHPA	X Vesoul 3km
Médecin	X Frotey-lès-Vesoul 3km
Dentiste	X Vesoul 4km
Chirurgien	X Vesoul 5km
Dermatologue	X Vesoul 4km
Anesthésiste	X Vesoul 5km
Gastro-entérologue	X Vesoul 4km
Gynécologue	X Vesoul 5km
Cancérologue	X 0km
Neurologue	X Luré 24km
Ophthalmologue	X Luxeuil-les-Bains 23km
ORL	X Vesoul 5km
Cardiologue	X Vesoul 5km
Pédiatre	X Luré 23km
Pneumologue	X Luré 23km
Psychologue	X Vesoul 5km
Radiologue	X Vesoul 5km
Rhumatologue	X Vesoul 5km
Sage-femme	X Frotey-lès-Vesoul 3km



Éducation

Crèche	X Vesoul 3km
Ecole maternelle Public	X Vesoul 3km
Ecole maternelle Privé	X Lutterbach 82km
Ecole primaire Public	X Colombier 2km
Ecole primaire Privé	X Vesoul 4km
Collège Public	X Vesoul 3km
Collège Privé	X Vesoul 4km
Lycée Public	X Vesoul 3km
Lycée Privé	X Villersexel 21km

Sources : Base Sirene des entreprises et de leurs établissements selon les dernières parutions officielles de 2025 portant sur l'année 2024 ([data.gouv](#)). Liste, localisation et tarifs des professionnels de santé selon les dernières parutions officielles de 2025 portant sur l'année 2024 ([opendatasoft](#)) et FINISS Extraction du Fichier des établissements selon les dernières parutions officielles de 2025 portant sur l'année 2024 ([data.gouv](#)). Adresse et géolocalisation des établissements d'enseignement du premier et second degrés selon les dernières parutions officielles de 2025 portant sur l'année 2024 ([data.education.gouv](#))

Villes autour de Comberjon

Ville	Habitants	Superficie	Pop densité	Pop active	Taux chômage	Revenu moyen	Prix immobilier
Villeparois	194	3 km ²	65 h/km ²	49%	3.1%	25 060 €/an	1 147 €/m ²
Coulevon	176	2 km ²	88 h/km ²	37.5%	2.3%	23 080 €/an	967 €/m ²
Colombier	434	13 km ²	33 h/km ²	47.5%	5.8%	22 820 €/an	1 273 €/m ²
Montcey	264	8 km ²	33 h/km ²	51.9%	5.3%	25 140 €/an	1 080 €/m ²
Vesoul (35 avis)	15 078	9 km ²	1 675 h/km ²	45.1%	7.9%	19 150 €/an	1 181 €/m ²
Frotey-lès-Vesoul	1 354	7 km ²	193 h/km ²	44.4%	5.9%	24 780 €/an	1 468 €/m ²
Quincey	1 338	12 km ²	112 h/km ²	43.5%	3.1%	25 130 €/an	1 441 €/m ²
Colombe-lès-Vesoul	492	7 km ²	70 h/km ²	47.4%	3.3%	26 600 €/an	1 301 €/m ²
Pusy-et-Épenoux	540	10 km ²	54 h/km ²	44.4%	2.4%	24 410 €/an	1 165 €/m ²
Dampvalley-lès-Colombe	118	6 km ²	20 h/km ²	48.3%	3.4%	22 340 €/an	1 738 €/m ²
Auxon	398	12 km ²	33 h/km ²	48.2%	2.8%	24 260 €/an	1 753 €/m ²
Pusey (4 avis)	1 432	8 km ²	179 h/km ²	47.8%	3.8%	24 770 €/an	1 526 €/m ²
Flagy	136	9 km ²	15 h/km ²	47.1%	4.4%	21 100 €/an	934 €/m ²
Vellefrie	122	5 km ²	24 h/km ²	57.4%	3.3%	24 620 €/an	736 €/m ²
Villers-le-Sec	519	11 km ²	47 h/km ²	43.4%	1.7%	26 930 €/an	1 169 €/m ²

bien-dans-ma-ville.fr



Vous aimez votre ville ? Notez-la !

Et faites-nous part de vos remarques constructives



Avec

BIEN dans ma **VILLE** 