



Version web

# Ville de Coltainville

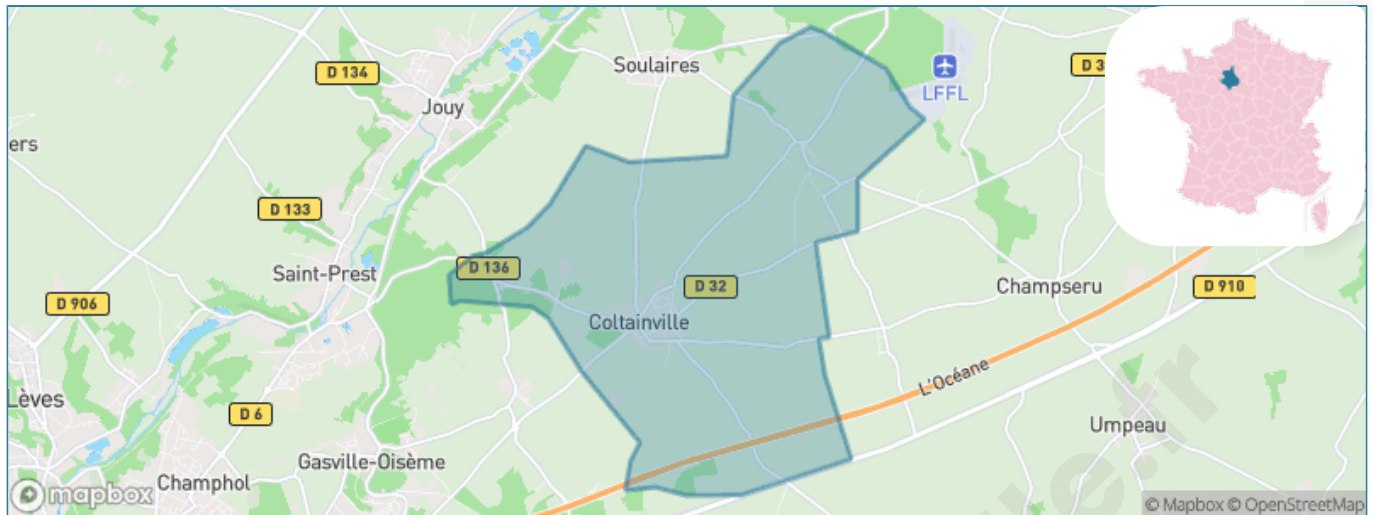
Présenté par

**BIEN** dans  
ma **VILLE** 

# Sommaire

Situation géographique .....	3
Statistiques sur la population .....	4
Evolution du nombre d'habitants .....	4
Tranche d'âge .....	5
0-14 ans .....	5
15-29 ans .....	5
30-44 ans .....	5
45-59 ans .....	5
60-74 ans .....	5
75-89 ans .....	5
90 ans et + .....	5
Activité professionnelle .....	5
Agriculteurs .....	5
Artisans, Commerçants .....	5
Cadres et sup. ....	5
Professions intermédiaires .....	5
Employé .....	5
Ouvrier .....	5
Retraité .....	5
Autres .....	5
Niveau de diplôme .....	6
Sans diplôme ou CEP .....	6
Brevet, BEPC, DNB .....	6
CAP-BEP ou équivalent .....	6
BAC ou équivalent .....	6
BAC+2 .....	6
BAC+3 ou +4 .....	6
BAC+5 ou plus .....	6
Composition des ménages .....	6
Couple sans enfant .....	6
Couple avec enfant(s) .....	6
Famille monoparentale .....	6
Colocation / Autre .....	6
Personnes seules .....	6
Profils électoraux .....	7
Premier tour .....	7
Sécurité .....	8
Evolution du nombre d'infractions .....	8
Pour comparer .....	9
Services à la population .....	10
Commerce .....	10
Éducation .....	10
Villes autour de Coltainville .....	11

# Situation géographique



## i Informations clés

- **Région** : Centre-Val de Loire
- **Département** : Eure-et-Loir
- **Code postal** : 28300
- **Superficie** : 18 km<sup>2</sup>



# Statistiques sur la population



Nombre d'habitants

**915**



Age moyen

**40 ans**



Pop active

**51.4%**



Taux chômage

**5.3%**



Pop densité

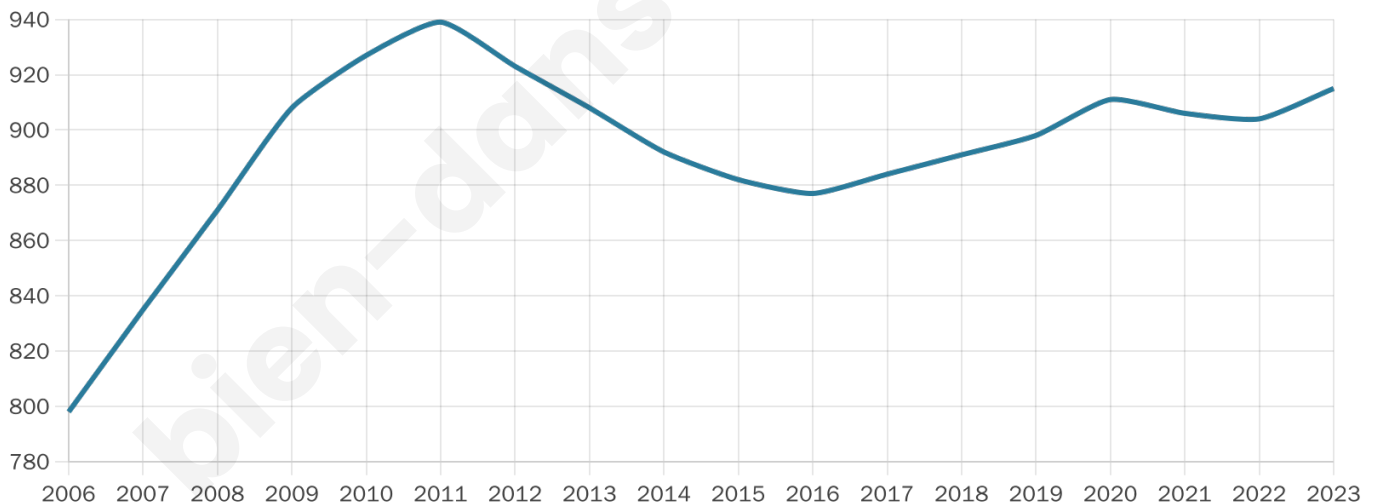
**51 h/km<sup>2</sup>**



Revenu moyen

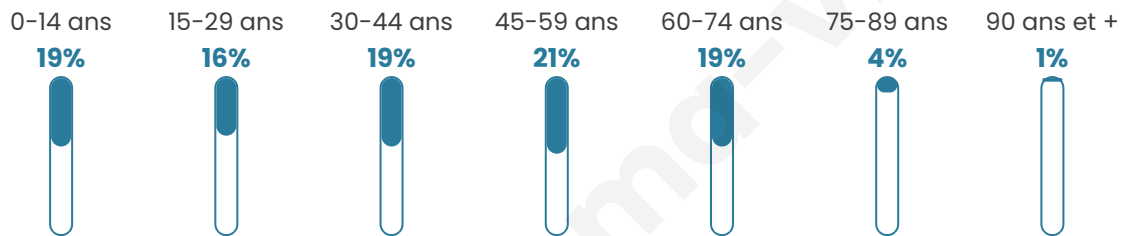
**26 600 €/an**

## Evolution du nombre d'habitants

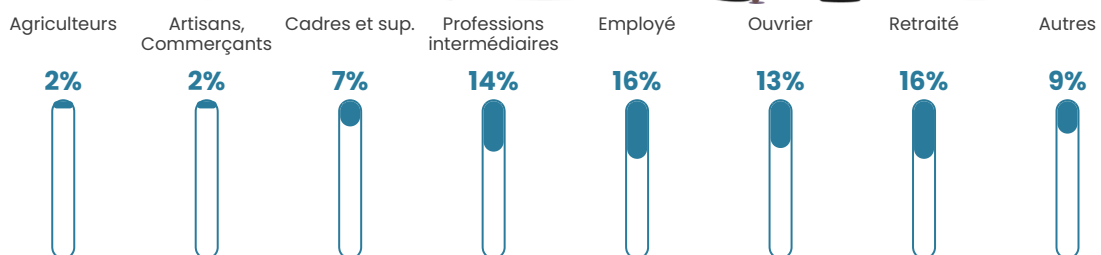


Sources : Institut national de la statistique et des études économiques (insee) selon Les dernières parutions officielles de 2024 portant sur les années 2020, 2021 et 2022.


## Tranche d'âge




## Activité professionnelle



## Niveau de diplôme



## Composition des ménages



# Profils électoraux

## Premier tour

	Marine LE PEN	30.77 %
	Emmanuel MACRON	26.64 %
	Jean-Luc MÉLENCHON	12.20 %
	Valérie PÉCRESSÉ	7.13 %
	Éric ZEMMOUR	5.63 %
	Jean LASSALLE	5.25 %
	Nicolas DUPONT-AIGNAN	3.94 %
	Yannick JADOT	3.38 %
	Anne HIDALGO	1.88 %
	Fabien ROUSSEL	1.69 %
	Philippe POUTOU	1.13 %
	Nathalie ARTHAUD	0.38 %



### 714 inscrits

Participation : 76.47%

Votes blancs : 2.20%

Votes nuls : 0.18%

## Second tour

	Emmanuel MACRON	54,01 %
	Marine LE PEN	45,99 %

### 715 inscrits

Participation : 77.2%

Votes blancs : 6.52%

Votes nuls : 0.91%

# Sécurité



Agressions physiques / sexuelles

0



Cambriolages

0



Vols / dégradations

0



Stupéfiants

0

## Evolution du nombre d'infractions



## Pour comparer

(en proportion du nombre d'habitants)

■ Ville ■ Département ■ Région



Sources : Bases statistiques communale, départementale et régionale de la délinquance enregistrée par la police et la gendarmerie nationales selon les dernières parutions officielles de 2025 portant sur l'année 2024 ([data.gouv](https://data.gouv.fr)).

Agressions physiques / sexuelles : Violences sexuelles, coups et blessures volontaires intrafamiliaux, coups et blessures volontaires, autres coups, blessures volontaires et vols violents sans arme.

Cambriolages : Cambriolages de logements.

Vols : Vols avec armes, vols d'accessoires sur véhicules, vols dans les véhicules, vols de véhicules, vols sans violence contre des personnes, destructions, dégradations volontaires et escroqueries.

Stupéfiants : Trafic de stupéfiants dont (AFD) et usage de stupéfiants.

# Services à la population



## Commerce

Hypermarché	X <u>Chartres</u> 5km
Supermarché	X <u>Champhol</u> 6km
Superette	X <u>Saint-Prest</u> 4km
Boulangerie	1
Boucherie	X <u>Saint-Prest</u> 4km
Restaurant	X <u>Nogent-le-Phaye</u> 3km
Garage	X <u>Nogent-le-Phaye</u> 2km
Station-service	X <u>Gasville-Oisème</u> 4km
Banque	X <u>Jouy</u> 4km
La poste	X <u>Chartres</u> 5km
Coiffeur	1
Tabac	X <u>Chartres</u> 6km
Bars / discothèque	2
Bibliothèque	X <u>Gellainville</u> 8km
Cinéma	X <u>Saint-Prest</u> 4km
Vétérinaire	X <u>Chartres</u> 6km



## Santé

Pharmacie	X <u>Jouy</u> 4km
Hôpital	X <u>Chartres</u> 8km
Laboratoire d'analyses médicales	X <u>Chartres</u> 8km
Etablissement pour handicapé	X <u>Gasville-Oisème</u> 3km
EHPA	X <u>Gasville-Oisème</u> 3km
Médecin	X <u>Nogent-le-Phaye</u> 3km
Dentiste	X <u>Saint-Prest</u> 4km
Chirurgien	X <u>Chartres</u> 8km
Dermatologue	X <u>Chartres</u> 8km
Anesthésiste	X <u>Mainvilliers</u> 10km
Gastro-entérologue	X <u>Chartres</u> 8km
Gynécologue	X <u>Chartres</u> 8km
Cancérologue	X <u>Mainvilliers</u> 10km
Neurologue	X <u>Chartres</u> 8km
Ophthalmologue	X <u>Chartres</u> 8km
ORL	X <u>Chartres</u> 8km
Cardiologue	X <u>Gasville-Oisème</u> 4km
Pédiatre	X <u>Chartres</u> 9km
Pneumologue	X <u>Mainvilliers</u> 10km
Psychologue	X <u>Lucé</u> 11km
Radiologue	X <u>Chartres</u> 9km
Rhumatologue	X <u>Le Coudray</u> 9km
Sage-femme	X <u>Nogent-le-Phaye</u> 4km



## Éducation

Crèche	X <u>Chartres</u> 5km
Ecole maternelle Public	X <u>Saint-Prest</u> 4km
Ecole maternelle Privé	X <u>Le Coudray</u> 9km
Ecole primaire Public	1
Ecole primaire Privé	X <u>Chartres</u> 7km
Collège Public	X <u>Saint-Prest</u> 5km
Collège Privé	X <u>Chartres</u> 8km
Lycée Public	X <u>Chartres</u> 7km
Lycée Privé	X <u>Chartres</u> 8km

Sources : Base Sirene des entreprises et de leurs établissements selon les dernières parutions officielles de 2025 portant sur l'année 2024 ([data.gouv](https://data.gouv.fr)). Liste, localisation et tarifs des professionnels de santé selon les dernières parutions officielles de 2025 portant sur l'année 2024 ([opendatasoft](https://opendatasoft.com)) et FINISS Extraction du Fichier des établissements selon les dernières parutions officielles de 2025 portant sur l'année 2024 ([data.gouv](https://data.gouv.fr)). Adresse et géolocalisation des établissements d'enseignement du premier et second degrés selon les dernières parutions officielles de 2025 portant sur l'année 2024 ([data.education.gouv](https://data.education.gouv.fr))

## Villes autour de Coltainville

Ville	Habitants	Superficie	Pop densité	Pop active	Taux chômage	Revenu moyen	Prix immobilier
Soulaire	471	5 km <sup>2</sup>	94 h/km <sup>2</sup>	51.2%	3.4%	26 420 €/an	1 851 €/m <sup>2</sup>
Gasville-Oisème (1 avis)	1 467	9 km <sup>2</sup>	163 h/km <sup>2</sup>	47.6%	3.5%	27 060 €/an	2 149 €/m <sup>2</sup>
Saint-Prest (1 avis)	2 115	16 km <sup>2</sup>	132 h/km <sup>2</sup>	46.9%	3%	28 640 €/an	1 916 €/m <sup>2</sup>
Jouy (1 avis)	1 988	12 km <sup>2</sup>	166 h/km <sup>2</sup>	46.9%	3.2%	26 710 €/an	2 503 €/m <sup>2</sup>
Houville-la-Branche (2 avis)	420	13 km <sup>2</sup>	32 h/km <sup>2</sup>	54.8%	4.8%	28 540 €/an	1 502 €/m <sup>2</sup>
Champseru	345	15 km <sup>2</sup>	23 h/km <sup>2</sup>	54.2%	4.3%	28 070 €/an	1 726 €/m <sup>2</sup>
Nogent-le-Phaye	1 452	15 km <sup>2</sup>	97 h/km <sup>2</sup>	42.6%	2%	27 920 €/an	2 686 €/m <sup>2</sup>
Champhol (4 avis)	3 643	5 km <sup>2</sup>	729 h/km <sup>2</sup>	48.6%	2.8%	26 790 €/an	2 156 €/m <sup>2</sup>
Chartres (61 avis)	38 324	16 km <sup>2</sup>	2 395 h/km <sup>2</sup>	47%	6%	22 770 €/an	2 255 €/m <sup>2</sup>
Bailleau-Armenonville	1 299	17 km <sup>2</sup>	76 h/km <sup>2</sup>	53.3%	3.9%	27 620 €/an	1 934 €/m <sup>2</sup>
Saint-Piat	1 120	11 km <sup>2</sup>	102 h/km <sup>2</sup>	46.6%	4%	26 940 €/an	1 954 €/m <sup>2</sup>
Sours	1 959	33 km <sup>2</sup>	59 h/km <sup>2</sup>	50.1%	3.7%	26 180 €/an	2 024 €/m <sup>2</sup>
Mévoisins (1 avis)	615	4 km <sup>2</sup>	154 h/km <sup>2</sup>	47.6%	3.3%	27 120 €/an	2 154 €/m <sup>2</sup>
Lèves (3 avis)	5 685	7 km <sup>2</sup>	812 h/km <sup>2</sup>	44.8%	3.9%	25 170 €/an	2 184 €/m <sup>2</sup>
Umpeau	404	11 km <sup>2</sup>	37 h/km <sup>2</sup>	55.4%	3.7%	25 830 €/an	1 893 €/m <sup>2</sup>

bien-dans-ma-ville.fr



# **Vous aimez votre ville ? Notez-la !**

Et faites-nous part de vos remarques constructives



Avec

**BIEN** dans ma **VILLE** 