Version web

Ville de Colroy-la-Roche

Présenté par

BIEN dans ma VILLE

Sommaire

Situation géographique ... 3
Statistiques sur la population ... 4
Evolution du nombre d'habitants ... 4
Tranche d'âge ... 5
- ***0-14 ans*** ... 5
- ***15-29 ans*** ... 5
- ***30-44 ans*** ... 5
- ***45-59 ans*** ... 5
- ***60-74 ans*** ... 5
- ***75-89 ans*** ... 5
- ***90 ans et +*** ... 5

Activité professionnelle ... 5
- ***Agriculteurs*** ... 5
- ***Artisans, Commerçants*** ... 5
- ***Cadres et sup.*** ... 5
- ***Professions intermédiaires*** ... 5
- ***Employé*** ... 5
- ***Ouvrier*** ... 5
- ***Retraité*** ... 5
- ***Autres*** ... 5

Niveau de diplôme ... 6
- ***Sans diplôme ou CEP*** ... 6
- ***Brevet, BEPC, DNB*** ... 6
- ***CAP-BEP ou équivalent*** ... 6
- ***BAC ou équivalent*** ... 6
- ***BAC+2*** ... 6
- ***BAC+3 ou +4*** ... 6
- ***BAC+5 ou plus*** ... 6

Composition des ménages ... 6
- ***Couple sans enfant*** ... 6
- ***Couple avec enfant(s)*** ... 6
- ***Famille monoparentale*** ... 6
- ***Colocation / Autre*** ... 6
- ***Personnes seules*** ... 6

Profils électoraux ... 7
- ***Premier tour*** ... 7

Sécurité ... 8
- ***Evolution du nombre d'infractions*** ... 8
- ***Pour comparer*** ... 9

Services à la population ... 10
- ***Commerce*** ... 10
- ***Éducation*** ... 10
- ***Villes autour de Colroy-la-Roche*** ... 12

Situation géographique

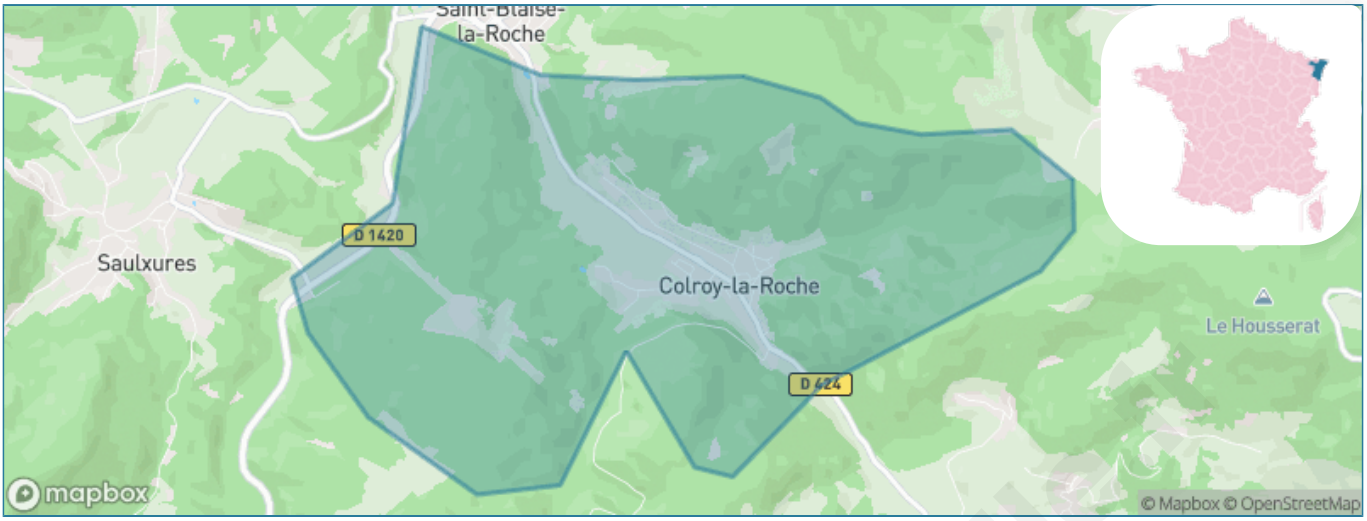

Informations clés

- **Région :** Grand Est
- **Département :** Bas-Rhin
- **Code postal :** 67420
- **Superficie :** 8 km²

bien-dans-ma-ville

Statistiques sur la population

Nombre d'habitants	Age moyen	Pop active
473	**44 ans**	**44.8%**

Taux chômage	Pop densité	Revenu moyen
9.2%	**59 h/km²**	**22 860 €/an**

Evolution du nombre d'habitants

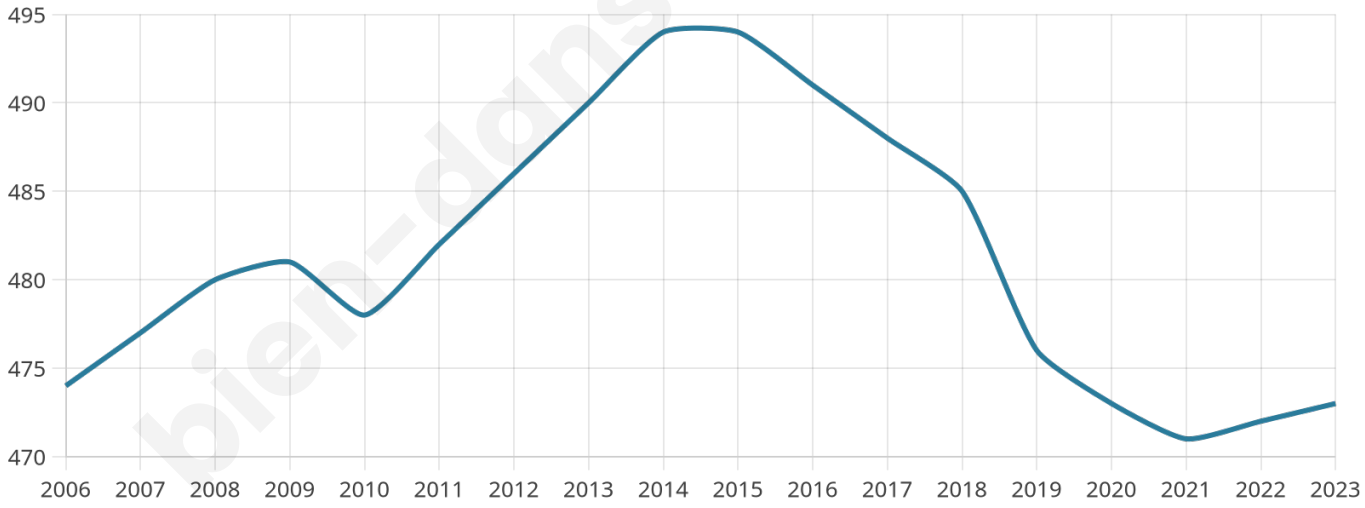

Sources : Institut national de la statistique et des études économiques (insee) selon Les dernières parutions officielles de 2024 portant sur les années 2020, 2021 et 2022.

bien-dans-ma-ville.fr

Tranche d'âge

0-14 ans	15-29 ans	30-44 ans	45-59 ans	60-74 ans	75-89 ans	90 ans et +
17%	11%	18%	23%	24%	7%	1%

Activité professionnelle

Agriculteurs	Artisans, Commerçants	Cadres et sup.	Professions intermédiaires	Employé	Ouvrier	Retraité	Autres
1%	3%	3%	9%	14%	15%	26%	14%

bien-dans-ma-ville.fr

Niveau de diplôme

Sans diplôme ou CEP	Brevet, BEPC, DNB	CAP-BEP ou équivalent	BAC ou équivalent	BAC+2	BAC+3 ou +4	BAC+5 ou plus
29%	4%	37%	14%	8%	5%	2%

Composition des ménages

Couple sans enfant	Couple avec enfant(s)	Famille monoparentale	Colocation / Autre	Personnes seules
33%	35%	6%	9%	18%

bienvenue-ma-ville.fr

Profils électoraux

Premier tour

Marine LE PEN 40.00 %

Emmanuel MACRON 24.36 %

Jean-Luc MÉLENCHON 12.73 %

Éric ZEMMOUR 8.36 %

Nicolas DUPONT-AIGNAN 4.00 %

Valérie PÉCRESSE 3.27 %

Jean LASSALLE 2.55 %

Yannick JADOT 2.55 %

Anne HIDALGO 1.09 %

Fabien ROUSSEL 0.73 %

Nathalie ARTHAUD 0.36 %

Philippe POUTOU 0.00 %

375 inscrits
Participation : 76.8%
Votes blancs : 0.69%
Votes nuls : 3.82%

Second tour

Emmanuel MACRON 40,07 %

Marine LE PEN 59,93 %

375 inscrits
Participation : 78.67%
Votes blancs : 0.68%
Votes nuls : 5.42%

bien-dans-ma-ville.fr

Sécurité

Agressions physiques / sexuelles

0

Cambriolages

0

Vols / dégradations

0

Stupéfiants

0

Evolution du nombre d'infractions

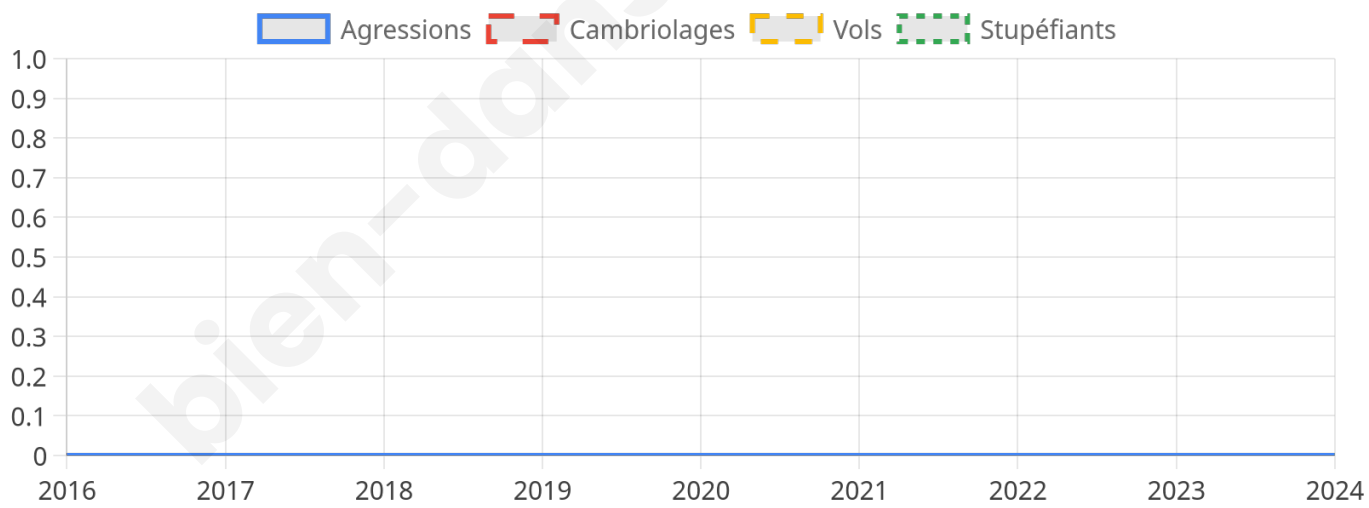

bien-dans-ma-

Pour comparer

(en proportion du nombre d'habitants)

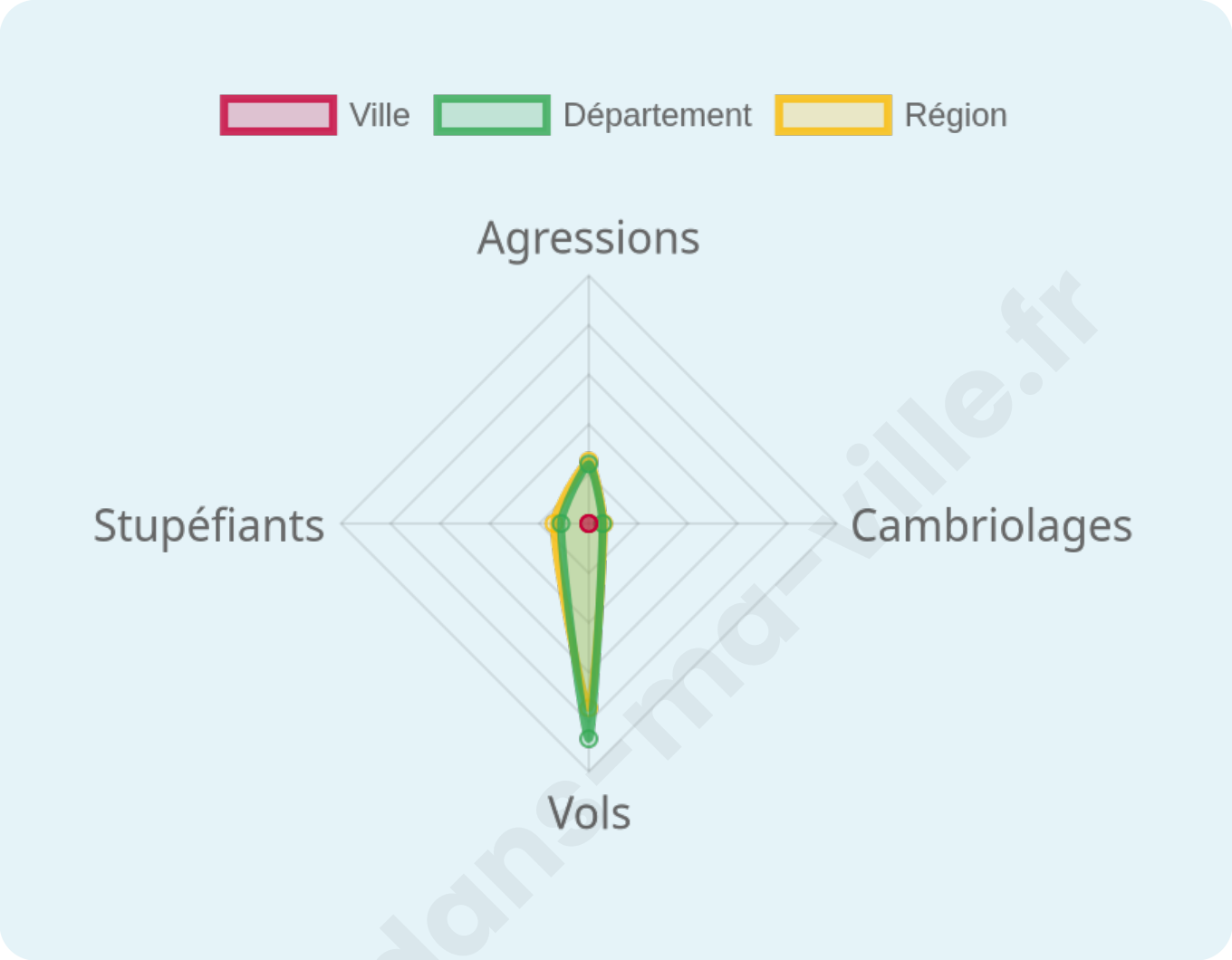

Sources : Bases statistiques communale, départementale et régionale de la délinquance enregistrée par la police et la gendarmerie nationales selon les dernières parutions officielles de 2025 portant sur l'année 2024 (data.gouv).
Agressions physiques / sexuelles : Violences sexuelles, coups et blessures volontaires intrafamiliaux, coups et blessures volontaires, autres coups, blessures volontaires et vols violents sans arme.
Cambriolages : Cambriolages de logements.
Vols : Vols avec armes, vols d'accessoires sur véhicules, vols dans les véhicules, vols de véhicules, vols sans violence contre des personnes, destructions, dégradations volontaires et escroqueries.
Stupéfiants : Trafic de stupéfiants dont (AFD) et usage de stupéfiants.

bien-dans-ma-ville.fr

Services à la population

Commerce

Hypermarché	X Sainte-Marguerite 20km
Supermarché	X Gamaches 7km
Superêtte	X Saint-Blaise-la-Roche 3km
Boulangerie	X Saint-Blaise-la-Roche 3km
Boucherie	1
Restaurant	1
Garage	3
Station-service	X Saint-Blaise-la-Roche 2km
Banque	X Saint-Blaise-la-Roche 3km
La poste	X La Broque 11km
Coiffeur	X Solbach 5km
Tabac	X Saulxures 4km
Bars / discothèque	X Plaine 4km
Bibliothèque	X Thannenkirch 19km
Cinéma	X Saint-Dié-des-Vosges 20km
Vétérinaire	X Saulxures 3km

Éducation

Crêche	X Ranrupt 2km
Ecole maternelle Public	X Neuviller-la-Roche 7km
Ecole maternelle Privé	X Maisonsgoutte 6km
Ecole primaire Public	1
Ecole primaire Privé	X Sainte-Marie-aux-Mines 15km
Collège Public	X La Broque 9km
Collège Privé	X Senones 15km
Lycée Public	X Schirmeck 12km
Lycée Privé	X Urmatt 18km

Santé

Pharmacie	X Saint-Blaise-la-Roche 3km
Hôpital	X Sainte-Marie-aux-Mines 15km
Laboratoire d'analyses médicales	X Ville 11km
Etablissement pour handicapé	1
EHPA	X Plaine 4km
Médecin	X Saales 7km
Dentiste	X Saales 7km
Chirurgien	X Schirmeck 11km
Dermatologue	X Lutzelhouse 17km
Anesthésiste	X Sainte-Marie-aux-Mines 15km
Gastro-entérologue	X La Broque 11km
Gynécologue	X Saint-Dié-des-Vosges 19km
Cancérologue	X Strasbourg 45km
Neurologue	X Obernai 24km
Ophtalmologue	X Schirmeck 11km
ORL	X Saint-Dié-des-Vosges 20km
Cardiologue	X La Broque 11km
Pédiatre	X Sainte-Marguerite 20km
Pneumologue	X Saint-Dié-des-Vosges 21km
Psychologue	X Barr 20km
Radiologue	X Saint-Maurice 13km
Rhumatologue	X Sélestat 24km
Sage-femme	X Ville 10km

Sources : Base Sirene des entreprises et de leurs établissements selon les dernières parutions officielles de 2025 portant sur l'année 2024 (data.gouv). Liste, localisation et tarifs des professionnels de santé selon les dernières parutions officielles de 2025 portant sur l'année 2024 (opendatasoft) et FINESS Extraction du Fichier des établissements selon les dernières parutions officielles de 2025 portant sur

bien-dans-

l'année 2024 (data.gouv). Adresse et géolocalisation des établissements d'enseignement du premier et second degrés selon les dernières parutions officielles de 2025 portant sur l'année 2024 (data.education.gouv)

bien-dans-ma-ville.fr

Villes autour de Colroy-la-Roche

Ville	Habitants	Superficie	Pop densité	Pop active	Taux chômage	Revenu moyen	Prix immobilier
Ranrupt	312	14 km²	22 h/km²	43.6%	2.6%	25 560 €/an	NC
Saint-Blaise-la-Roche	239	2 km²	120 h/km²	49.8%	5%	21 830 €/an	NC
Blancherupt	29	2 km²	15 h/km²	51.7%	3.4%	NC	NC
Bellefosse	170	7 km²	24 h/km²	48.2%	2.9%	26 480 €/an	NC
Saulxures	508	12 km²	42 h/km²	43.1%	4.1%	23 130 €/an	NC
Fouday	333	2 km²	167 h/km²	46.5%	3.9%	23 240 €/an	NC
Steige (1 avis)	623	9 km²	69 h/km²	49.8%	3.9%	21 850 €/an	NC
Belmont	169	10 km²	17 h/km²	45%	3.6%	25 460 €/an	NC
Bourg-Bruche	378	15 km²	25 h/km²	48.4%	5.3%	21 400 €/an	NC
Plaine	983	22 km²	45 h/km²	46.9%	5%	24 930 €/an	NC
Waldersbach	118	3 km²	39 h/km²	46.6%	1.7%	21 320 €/an	NC
Solbach	111	2 km²	56 h/km²	39.6%	3.6%	28 090 €/an	NC
Saales (1 avis)	826	9 km²	92 h/km²	39.7%	6.7%	21 290 €/an	NC
Wildersbach	284	3 km²	95 h/km²	51.4%	3.2%	23 730 €/an	NC
Urbeis (1 avis)	309	11 km²	28 h/km²	47.6%	4.9%	24 640 €/an	NC

bien-dans-ma-ville.fr

bien-dans-ma-ville.fr

Vous aimez votre ville ? Notez-la !

Et faites-nous part de vos remarques constructives

Avec

BIEN dans ma VILLE