



Version web

Ville de Colondannes

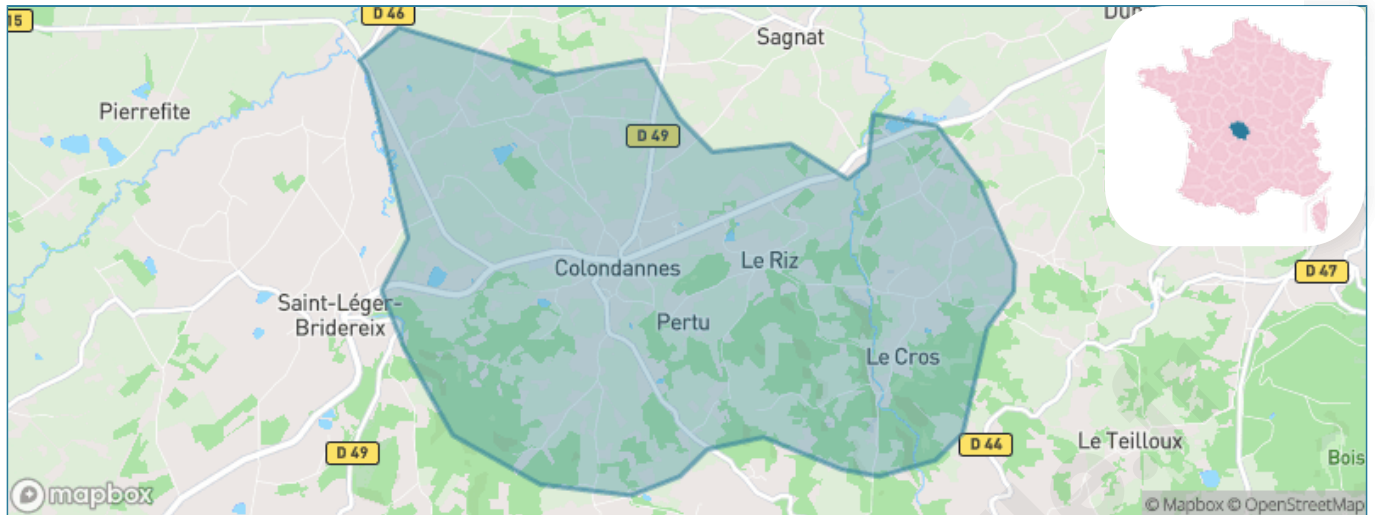
Présenté par

BIEN dans
ma **VILLE** 

Sommaire

Situation géographique	3
Statistiques sur la population	4
Evolution du nombre d'habitants	4
Tranche d'âge	5
0-14 ans	5
15-29 ans	5
30-44 ans	5
45-59 ans	5
60-74 ans	5
75-89 ans	5
90 ans et +	5
Activité professionnelle	5
Agriculteurs	5
Artisans, Commerçants	5
Cadres et sup.	5
Professions intermédiaires	5
Employé	5
Ouvrier	5
Retraité	5
Autres	5
Niveau de diplôme	6
Sans diplôme ou CEP	6
Brevet, BEPC, DNB	6
CAP-BEP ou équivalent	6
BAC ou équivalent	6
BAC+2	6
BAC+3 ou +4	6
BAC+5 ou plus	6
Composition des ménages	6
Couple sans enfant	6
Couple avec enfant(s)	6
Famille monoparentale	6
Colocation / Autre	6
Personnes seules	6
Profils électoraux	7
Premier tour	7
Sécurité	8
Evolution du nombre d'infractions	8
Pour comparer	9
Services à la population	10
Commerce	10
Éducation	10
Villes autour de Colondannes	11

Situation géographique



i Informations clés

- **Région** : Nouvelle-Aquitaine
- **Département** : Creuse
- **Code postal** : 23800
- **Superficie** : 10 km²



la CREUSE
le Département

Statistiques sur la population



Nombre d'habitants

289



Age moyen

46 ans



Pop active

42.2%



Taux chômage

4.4%



Pop densité

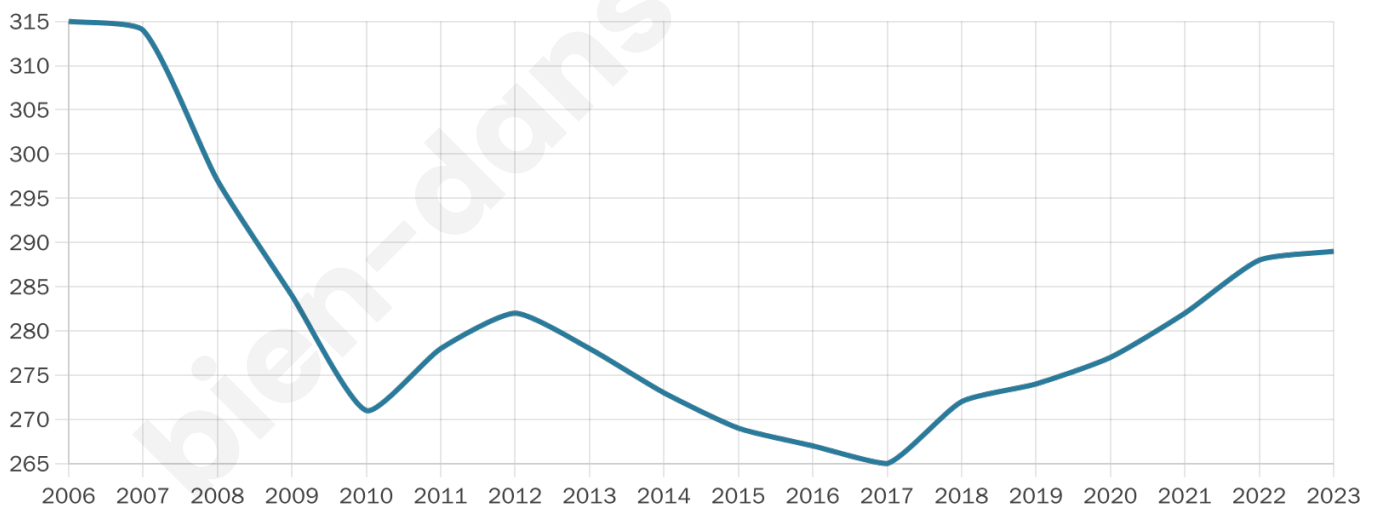
29 h/km²



Revenu moyen

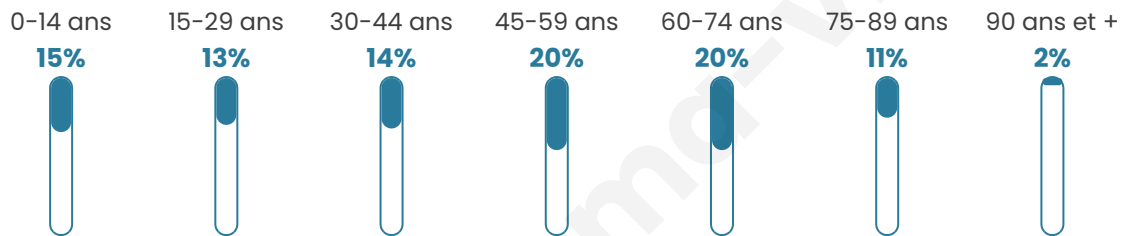
19 750 €/an

Evolution du nombre d'habitants

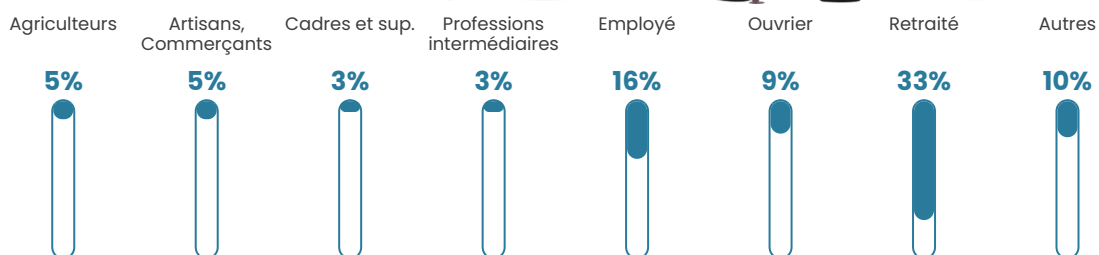


Sources : Institut national de la statistique et des études économiques (insee) selon Les dernières parutions officielles de 2024 portant sur les années 2020, 2021 et 2022.

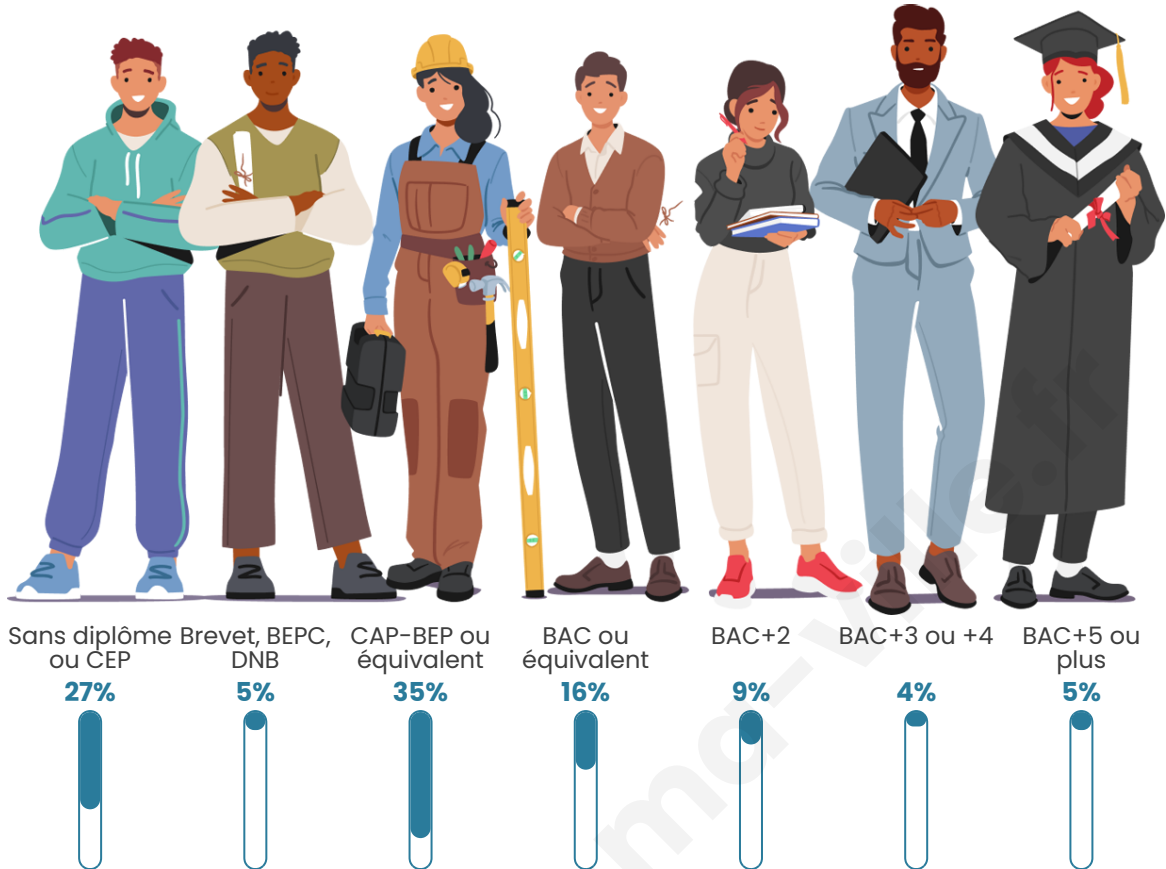
Tranche d'âge




Activité professionnelle



Niveau de diplôme



Composition des ménages



Profils électoraux

Premier tour

	Marine LE PEN	32.93 %
	Emmanuel MACRON	18.29 %
	Jean-Luc MÉLENCHON	10.98 %
	Valérie PÉCRESSÉ	10.37 %
	Éric ZEMMOUR	6.71 %
	Yannick JADOT	5.49 %
	Nicolas DUPONT-AIGNAN	5.49 %
	Fabien ROUSSEL	3.66 %
	Jean LASSALLE	3.05 %
	Anne HIDALGO	1.83 %
	Nathalie ARTHAUD	0.61 %
	Philippe POUTOU	0.61 %



220 inscrits

Participation : 77.27%

Votes blancs : 1.76%

Votes nuls : 1.76%

Second tour

	Emmanuel MACRON	52,15 %
	Marine LE PEN	47,85 %

220 inscrits

Participation : 78.18%

Votes blancs : 4.07%

Votes nuls : 1.16%

Sécurité



Agressions physiques / sexuelles

0



Cambriolages

0



Vols / dégradations

0



Stupéfiants

0

Evolution du nombre d'infractions



Pour comparer

(en proportion du nombre d'habitants)



Sources : Bases statistiques communale, départementale et régionale de la délinquance enregistrée par la police et la gendarmerie nationales selon les dernières parutions officielles de 2025 portant sur l'année 2024 ([data.gouv](https://data.gouv.fr)).

Agressions physiques / sexuelles : Violences sexuelles, coups et blessures volontaires intrafamiliaux, coups et blessures volontaires, autres coups, blessures volontaires et vols violents sans arme.

Cambriolages : Cambriolages de logements.

Vols : Vols avec armes, vols d'accessoires sur véhicules, vols dans les véhicules, vols de véhicules, vols sans violence contre des personnes, destructions, dégradations volontaires et escroqueries.

Stupéfiants : Trafic de stupéfiants dont (AFD) et usage de stupéfiants.

Services à la population



Commerce

Hypermarché	X Guéret 23km
Supermarché	X Dun-le-Palestel 4km
Superette	X Saint-Agnant-de-Versillat 8km
Boulangerie	X Noth 4km
Boucherie	X Dun-le-Palestel 4km
Restaurant	1
Garage	X Dun-le-Palestel 5km
Station-service	X Dun-le-Palestel 4km
Banque	X Dun-le-Palestel 4km
La poste	X Dun-le-Palestel 4km
Coiffeur	X Dun-le-Palestel 4km
Tabac	X La Souterraine 11km
Bars / discothèque	X Noth 6km
Bibliothèque	X La Souterraine 11km
Cinéma	X La Souterraine 11km
Vétérinaire	X Dun-le-Palestel 5km



Santé

Pharmacie	X Dun-le-Palestel 4km
Hôpital	X La Souterraine 12km
Laboratoire d'analyses médicales	X La Souterraine 11km
Etablissement pour handicapé	X La Souterraine 10km
EHPA	X Dun-le-Palestel 5km
Médecin	X Dun-le-Palestel 4km
Dentiste	X Dun-le-Palestel 4km
Chirurgien	X Guéret 23km
Dermatologue	X La Châtre 43km
Anesthésiste	X Guéret 23km
Gastro-entérologue	X Guéret 23km
Gynécologue	X Guéret 23km
Cancérologue	X Limoges 58km
Neurologue	X Châteauroux 58km
Ophtalmologue	X La Souterraine 11km
ORL	X Châteauroux 58km
Cardiologue	X Guéret 24km
Pédiatre	X Limoges 58km
Pneumologue	X Guéret 24km
Psychologue	X Saint-Sulpice-les-Feuilles 20km
Radiologue	X Guéret 23km
Rhumatologue	X Guéret 23km
Sage-femme	X La Souterraine 11km



Éducation

Crèche	X Dun-le-Palestel 5km
Ecole maternelle Public	X Dun-le-Palestel 5km
Ecole maternelle Privé	X Limoges 60km
Ecole primaire Public	X Naillat 3km
Ecole primaire Privé	X Guéret 24km
Collège Public	X Dun-le-Palestel 5km
Collège Privé	X Boussac-Bourg 48km
Lycée Public	X La Souterraine 11km
Lycée Privé	X Châteauroux 56km

Sources : Base Sirene des entreprises et de leurs établissements selon les dernières parutions officielles de 2025 portant sur l'année 2024 ([data.gouv](#)). Liste, localisation et tarifs des professionnels de santé selon les dernières parutions officielles de 2025 portant sur l'année 2024 ([opendatasoft](#)) et FINISS Extraction du Fichier des établissements selon les dernières parutions officielles de 2025 portant sur l'année 2024 ([data.gouv](#)). Adresse et géolocalisation des établissements d'enseignement du premier et second degrés selon les dernières parutions officielles de 2025 portant sur l'année 2024 ([data.education.gouv](#))

Villes autour de Colondannes

Ville	Habitants	Superficie	Pop densité	Pop active	Taux chômage	Revenu moyen	Prix immobilier
Naillat	687	36 km ²	19 h/km ²	41%	3.8%	21 190 €/an	774 €/m ²
Sagnat	197	11 km ²	18 h/km ²	44.2%	4.6%	20 480 €/an	615 €/m ²
Saint-Léger-Bridereix	162	8 km ²	20 h/km ²	46.9%	3.7%	21 070 €/an	707 €/m ²
Dun-le-Palestel (1 avis)	1 096	9 km ²	122 h/km ²	36.5%	3.9%	21 540 €/an	728 €/m ²
Lafat	328	21 km ²	16 h/km ²	36%	6.4%	19 360 €/an	843 €/m ²
Noth	498	22 km ²	23 h/km ²	41.6%	4%	21 170 €/an	874 €/m ²
Saint-Germain-Beaupré	352	17 km ²	21 h/km ²	41.8%	4.3%	20 340 €/an	1 123 €/m ²
Fleurat	311	12 km ²	26 h/km ²	50.8%	3.2%	23 080 €/an	1 499 €/m ²
Saint-Agnant-de-Versillat	1 039	50 km ²	21 h/km ²	45%	4.5%	21 780 €/an	886 €/m ²
Lizières	234	14 km ²	17 h/km ²	44%	5.6%	21 260 €/an	606 €/m ²
Maison-Feyne	283	13 km ²	22 h/km ²	44.5%	3.2%	21 300 €/an	1 944 €/m ²
Villard	381	16 km ²	24 h/km ²	37%	2.9%	22 050 €/an	1 256 €/m ²
Saint-Sulpice-le-Dunois	564	30 km ²	19 h/km ²	42.9%	5.1%	20 930 €/an	747 €/m ²
Saint-Priest-la-Plaine	258	21 km ²	12 h/km ²	41.5%	2.7%	22 310 €/an	1 049 €/m ²
La Chapelle-Baloue	114	8 km ²	14 h/km ²	35.1%	7.9%	17 580 €/an	895 €/m ²

bien-dans-ma-ville.fr



Vous aimez votre ville ? Notez-la !

Et faites-nous part de vos remarques constructives



Avec

BIEN dans ma **VILLE** 