



Version web

# Ville de Colomieu

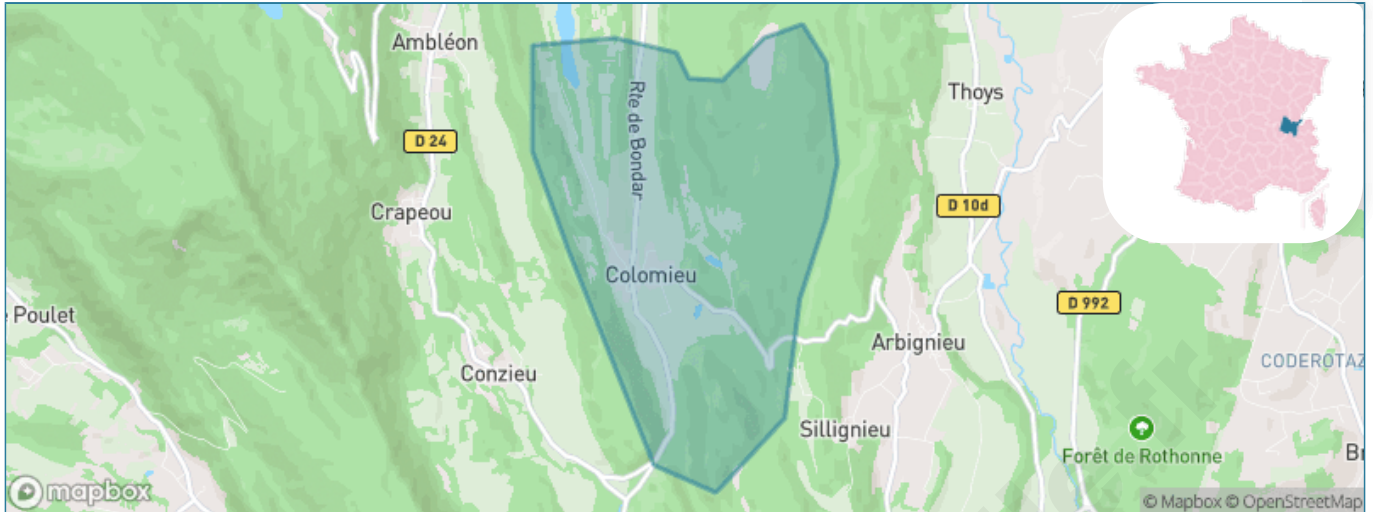
Présenté par

**BIEN** dans  
ma **VILLE** 

# Sommaire

Situation géographique .....	3
Statistiques sur la population .....	4
Evolution du nombre d'habitants .....	4
Tranche d'âge .....	5
0-14 ans .....	5
15-29 ans .....	5
30-44 ans .....	5
45-59 ans .....	5
60-74 ans .....	5
75-89 ans .....	5
90 ans et + .....	5
Activité professionnelle .....	5
Agriculteurs .....	5
Artisans, Commerçants .....	5
Cadres et sup. ....	5
Professions intermédiaires .....	5
Employé .....	5
Ouvrier .....	5
Retraité .....	5
Autres .....	5
Niveau de diplôme .....	6
Sans diplôme ou CEP .....	6
Brevet, BEPC, DNB .....	6
CAP-BEP ou équivalent .....	6
BAC ou équivalent .....	6
BAC+2 .....	6
BAC+3 ou +4 .....	6
BAC+5 ou plus .....	6
Composition des ménages .....	6
Couple sans enfant .....	6
Couple avec enfant(s) .....	6
Famille monoparentale .....	6
Colocation / Autre .....	6
Personnes seules .....	6
Profils électoraux .....	7
Premier tour .....	7
Sécurité .....	8
Evolution du nombre d'infractions .....	8
Pour comparer .....	9
Services à la population .....	10
Commerce .....	10
Éducation .....	10
Villes autour de Colomieu .....	11

# Situation géographique



## i Informations clés

- **Région** : Auvergne-Rhône-Alpes
- **Département** : Ain
- **Code postal** : 01300
- **Superficie** : 6 km<sup>2</sup>



# Statistiques sur la population



Nombre d'habitants

**159**



Age moyen

**43 ans**



Pop active

**47.2%**



Taux chômage

**8.9%**



Pop densité

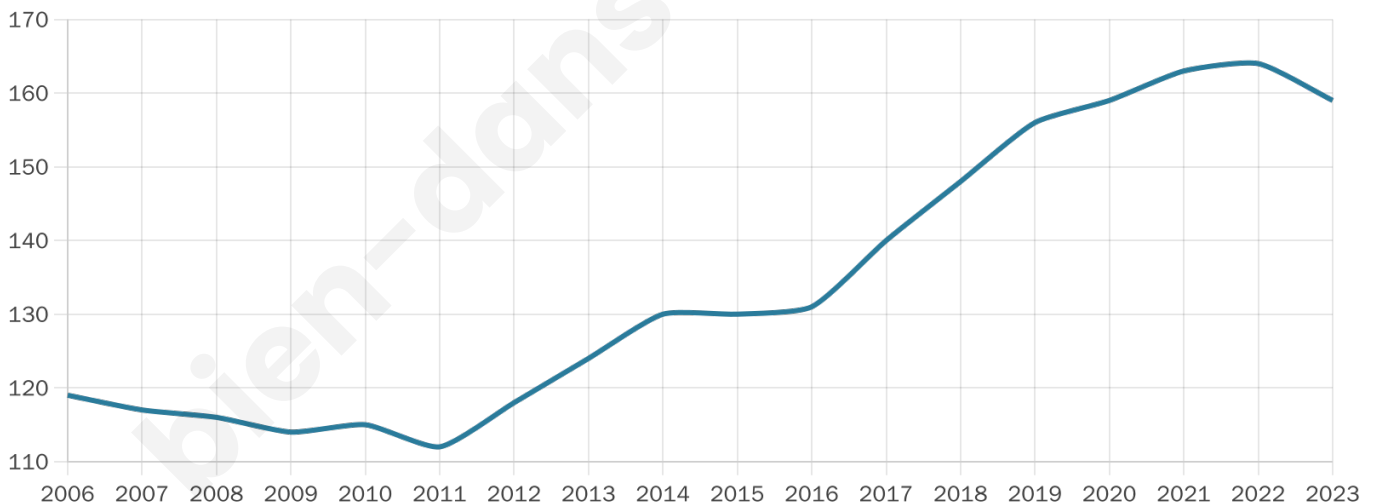
**27 h/km<sup>2</sup>**



Revenu moyen

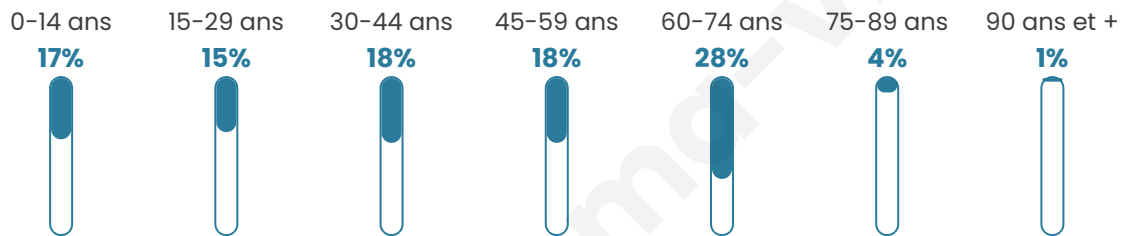
**20 800 €/an**

## Evolution du nombre d'habitants

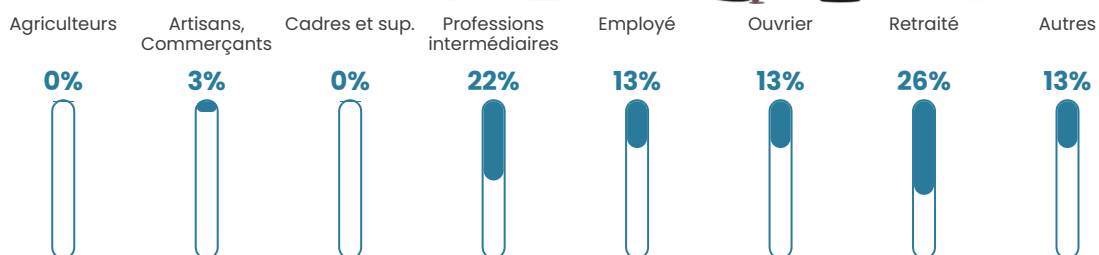


Sources : Institut national de la statistique et des études économiques (insee) selon Les dernières parutions officielles de 2024 portant sur les années 2020, 2021 et 2022.


## Tranche d'âge




## Activité professionnelle



## Niveau de diplôme















## Composition des ménages



# Profils électoraux

## Premier tour

	Jean-Luc MÉLENCHON	27.55 %
	Marine LE PEN	20.41 %
	Emmanuel MACRON	17.35 %
	Éric ZEMMOUR	12.24 %
	Jean LASSALLE	6.12 %
	Valérie PÉCRESSÉ	6.12 %
	Fabien ROUSSEL	4.08 %
	Anne HIDALGO	3.06 %
	Nathalie ARTHAUD	1.02 %
	Yannick JADOT	1.02 %
	Nicolas DUPONT- AIGNAN	1.02 %
	Philippe POUTOU	0.00 %



### 129 inscrits

Participation : 76.74%

Votes blancs : 1.01%

Votes nuls : 0.00%

## Second tour

	Emmanuel MACRON	40,51 %
	Marine LE PEN	59,49 %

### 129 inscrits

Participation : 74.42%

Votes blancs : 13.54%

Votes nuls : 4.17%

# Sécurité



Agressions physiques / sexuelles

0



Cambriolages

0



Vols / dégradations

0



Stupéfiants

0

## Evolution du nombre d'infractions



## Pour comparer

(en proportion du nombre d'habitants)



Sources : Bases statistiques communale, départementale et régionale de la délinquance enregistrée par la police et la gendarmerie nationales selon les dernières parutions officielles de 2025 portant sur l'année 2024 ([data.gouv](https://data.gouv.fr)).

Agressions physiques / sexuelles : Violences sexuelles, coups et blessures volontaires intrafamiliaux, coups et blessures volontaires, autres coups, blessures volontaires et vols violents sans arme.

Cambriolages : Cambriolages de logements.

Vols : Vols avec armes, vols d'accessoires sur véhicules, vols dans les véhicules, vols de véhicules, vols sans violence contre des personnes, destructions, dégradations volontaires et escroqueries.

Stupéfiants : Trafic de stupéfiants dont (AFD) et usage de stupéfiants.

# Services à la population



## Commerce

Hypermarché	X <a href="#">Belley</a> 7km
Supermarché	X <a href="#">Belley</a> 6km
Superette	X <a href="#">Groslée-Saint-Benoit</a> 5km
Boulangerie	X <a href="#">Lhuis</a> 4km
Boucherie	X <a href="#">Belley</a> 5km
Restaurant	X <a href="#">Belley</a> 5km
Garage	X <a href="#">Arboys en Bugey</a> 4km
Station-service	X <a href="#">Belley</a> 6km
Banque	X <a href="#">Belley</a> 6km
La poste	X <a href="#">Groslée-Saint-Benoit</a> 4km
Coiffeur	1
Tabac	X <a href="#">Belley</a> 6km
Bars / discothèque	X <a href="#">Belley</a> 6km
Bibliothèque	X <a href="#">Creys-Mépieu</a> 10km
Cinéma	X <a href="#">Belley</a> 6km
Vétérinaire	X <a href="#">Belley</a> 6km



## Santé

Pharmacie	X <a href="#">Belley</a> 6km
Hôpital	X <a href="#">Belley</a> 5km
Laboratoire d'analyses médicales	X <a href="#">Belley</a> 7km
Etablissement pour handicapé	X <a href="#">Belley</a> 5km
EHPA	X <a href="#">Belley</a> 5km
Médecin	X <a href="#">Belley</a> 5km
Dentiste	X <a href="#">Belley</a> 6km
Chirurgien	X <a href="#">Belley</a> 5km
Dermatologue	X <a href="#">Le Bourget-du-Lac</a> 21km
Anesthésiste	X <a href="#">Aix-les-Bains</a> 24km
Gastro-entérologue	X <a href="#">Saint-Clair-de-la-Tour</a> 21km
Gynécologue	X <a href="#">Belley</a> 6km
Cancérologue	X <a href="#">Challes-les-Eaux</a> 35km
Neurologue	X <a href="#">Aix-les-Bains</a> 24km
Ophtalmologue	X <a href="#">Belley</a> 6km
ORL	X <a href="#">Aix-les-Bains</a> 23km
Cardiologue	X <a href="#">Le Bourget-du-Lac</a> 22km
Pédiatre	X <a href="#">Belley</a> 6km
Pneumologue	X <a href="#">Plateau d'Hauteville</a> 27km
Psychologue	X <a href="#">Belley</a> 6km
Radiologue	X <a href="#">Belley</a> 6km
Rhumatologue	X <a href="#">Les Abrets en Dauphiné</a> 22km
Sage-femme	X <a href="#">Belley</a> 6km



## Éducation

Crèche	X <a href="#">Belley</a> 6km
Ecole maternelle Public	X <a href="#">Belley</a> 6km
Ecole maternelle Privé	X <a href="#">Rumilly</a> 30km
Ecole primaire Public	X <a href="#">Arboys en Bugey</a> 3km
Ecole primaire Privé	X <a href="#">Belley</a> 6km
Collège Public	X <a href="#">Belley</a> 7km
Collège Privé	X <a href="#">Belley</a> 6km
Lycée Public	X <a href="#">Belley</a> 7km
Lycée Privé	X <a href="#">Belley</a> 6km

Sources : Base Sirene des entreprises et de leurs établissements selon les dernières parutions officielles de 2025 portant sur l'année 2024 ([data.gouv](#)). Liste, localisation et tarifs des professionnels de santé selon les dernières parutions officielles de 2025 portant sur l'année 2024 ([opendatasoft](#)) et FINISS Extraction du Fichier des établissements selon les dernières parutions officielles de 2025 portant sur l'année 2024 ([data.gouv](#)). Adresse et géolocalisation des établissements d'enseignement du premier et second degrés selon les dernières parutions officielles de 2025 portant sur l'année 2024 ([data.education.gouv](#))

## Villes autour de Colomieu

Ville	Habitants	Superficie	Pop densité	Pop active	Taux chômage	Revenu moyen	Prix immobilier
Conzieu	155	7 km <sup>2</sup>	22 h/km <sup>2</sup>	44.5%	4.5%	22 900 €/an	959 €/m <sup>2</sup>
Ambléon	115	5 km <sup>2</sup>	23 h/km <sup>2</sup>	44.3%	4.3%	24 210 €/an	1 155 €/m <sup>2</sup>
Arboys en Bugey (1 avis)	710	22 km <sup>2</sup>	32 h/km <sup>2</sup>	43.2%	5.5%	23 800 €/an	1 065 €/m <sup>2</sup>
Saint-Germain-les-Paroisses	422	16 km <sup>2</sup>	26 h/km <sup>2</sup>	39.8%	1.9%	23 210 €/an	1 286 €/m <sup>2</sup>
Groslée-Saint-Benoit	1 227	28 km <sup>2</sup>	44 h/km <sup>2</sup>	48.2%	2.9%	23 430 €/an	1 588 €/m <sup>2</sup>
Prémeyzel	244	7 km <sup>2</sup>	35 h/km <sup>2</sup>	26.6%	3.3%	24 070 €/an	1 688 €/m <sup>2</sup>
Brens	1 123	6 km <sup>2</sup>	187 h/km <sup>2</sup>	48%	4%	25 110 €/an	1 788 €/m <sup>2</sup>
Belley (6 avis)	9 388	22 km <sup>2</sup>	427 h/km <sup>2</sup>	41.6%	5%	21 180 €/an	1 616 €/m <sup>2</sup>
Lhuis	886	24 km <sup>2</sup>	37 h/km <sup>2</sup>	41.2%	2.6%	24 130 €/an	1 771 €/m <sup>2</sup>
Innimond	95	13 km <sup>2</sup>	7 h/km <sup>2</sup>	40%	3.2%	NC	1 288 €/m <sup>2</sup>
Brangues	614	11 km <sup>2</sup>	56 h/km <sup>2</sup>	55.9%	3.1%	23 320 €/an	1 655 €/m <sup>2</sup>
Contrevoz	494	14 km <sup>2</sup>	35 h/km <sup>2</sup>	42.1%	4.7%	23 210 €/an	1 763 €/m <sup>2</sup>
Marchamp	137	13 km <sup>2</sup>	11 h/km <sup>2</sup>	48.2%	6.6%	24 140 €/an	2 304 €/m <sup>2</sup>
Andert-et-Condon	348	6 km <sup>2</sup>	58 h/km <sup>2</sup>	39.9%	4.3%	24 810 €/an	966 €/m <sup>2</sup>
Peyrieu	940	14 km <sup>2</sup>	67 h/km <sup>2</sup>	48.2%	2.9%	23 600 €/an	1 694 €/m <sup>2</sup>

bien-dans-ma-ville.fr



# **Vous aimez votre ville ? Notez-la !**

Et faites-nous part de vos remarques constructives



Avec

**BIEN** dans ma **VILLE** 