



Version web

Ville de Colombières

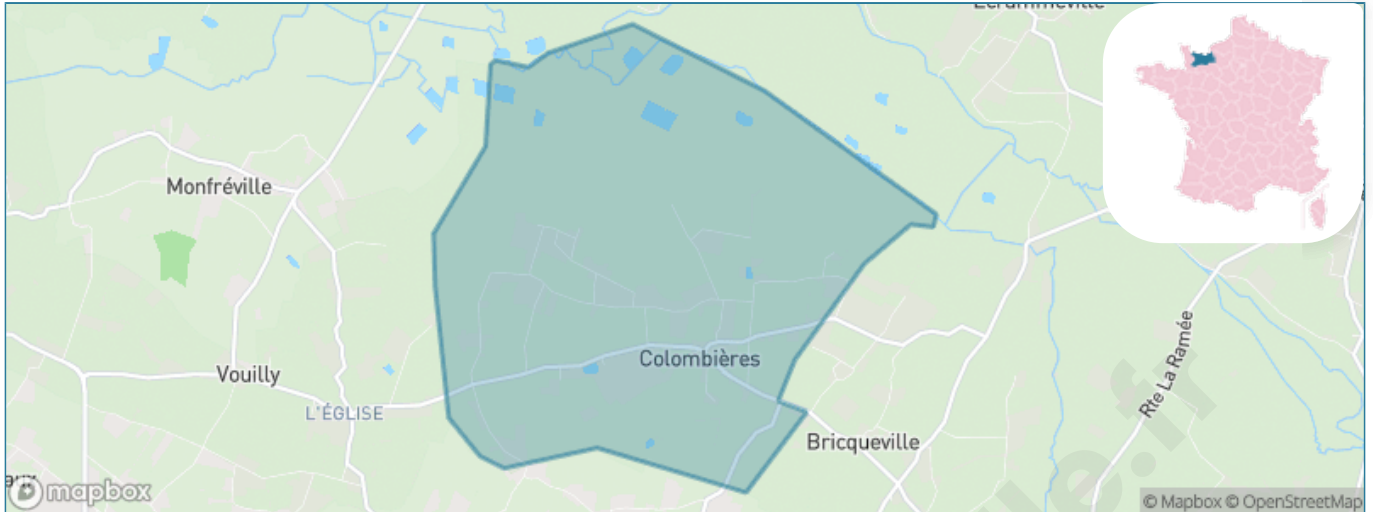
Présenté par

BIEN dans
ma **VILLE** 

Sommaire

Situation géographique	3
Statistiques sur la population	4
Evolution du nombre d'habitants	4
Tranche d'âge	5
0-14 ans	5
15-29 ans	5
30-44 ans	5
45-59 ans	5
60-74 ans	5
75-89 ans	5
90 ans et +	5
Activité professionnelle	5
Agriculteurs	5
Artisans, Commerçants	5
Cadres et sup.	5
Professions intermédiaires	5
Employé	5
Ouvrier	5
Retraité	5
Autres	5
Niveau de diplôme	6
Sans diplôme ou CEP	6
Brevet, BEPC, DNB	6
CAP-BEP ou équivalent	6
BAC ou équivalent	6
BAC+2	6
BAC+3 ou +4	6
BAC+5 ou plus	6
Composition des ménages	6
Couple sans enfant	6
Couple avec enfant(s)	6
Famille monoparentale	6
Colocation / Autre	6
Personnes seules	6
Profils électoraux	7
Premier tour	7
Sécurité	8
Evolution du nombre d'infractions	8
Pour comparer	9
Services à la population	10
Commerce	10
Éducation	10
Villes autour de Colombières	12

Situation géographique



i Informations clés

- **Région** : Normandie
- **Département** : Calvados
- **Code postal** : 14710
- **Superficie** : 10 km²



RÉGION
NORMANDIE



Statistiques sur la population



Nombre d'habitants

206



Age moyen

48 ans



Pop active

34.5%



Taux chômage

6%



Pop densité

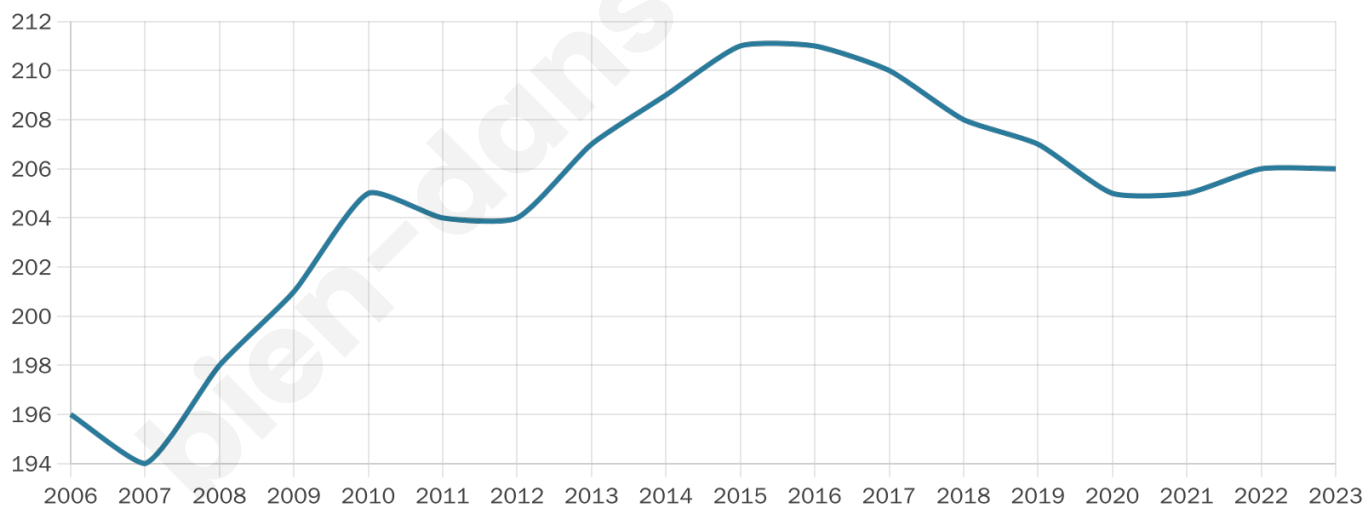
21 h/km²



Revenu moyen

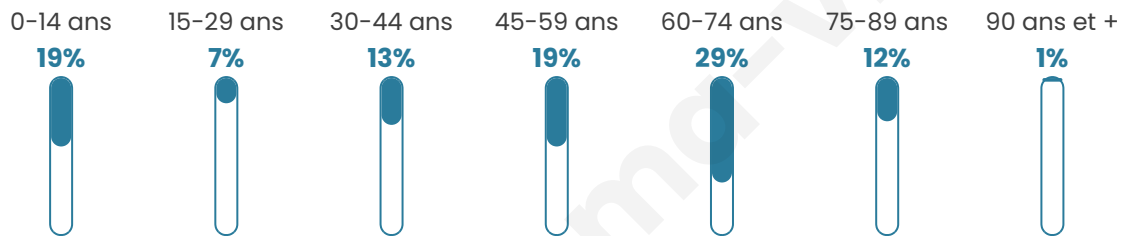
22 660 €/an

Evolution du nombre d'habitants

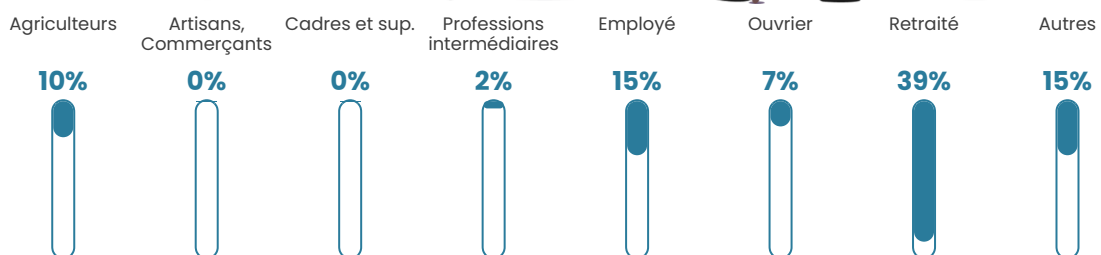


Sources : Institut national de la statistique et des études économiques (insee) selon Les dernières parutions officielles de 2024 portant sur les années 2020, 2021 et 2022.


Tranche d'âge



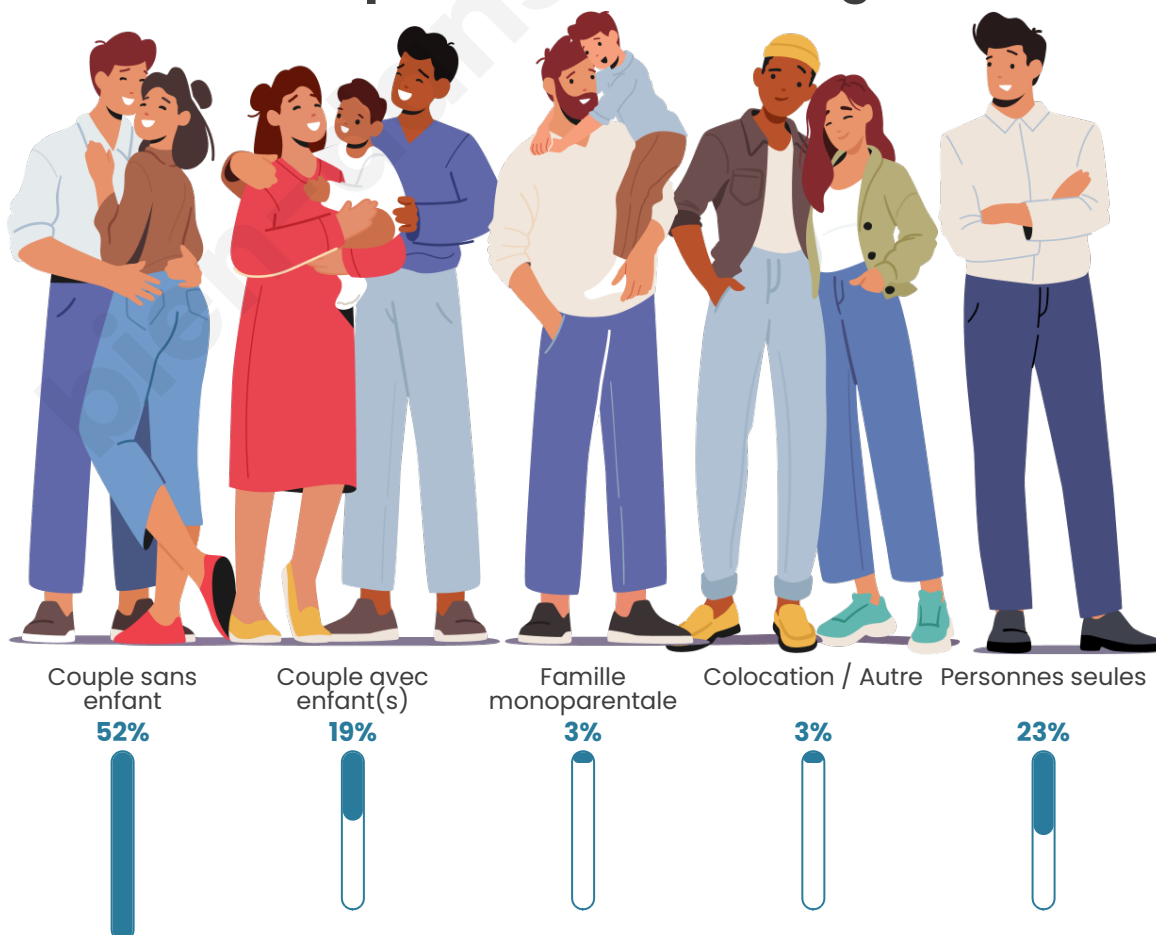
Activité professionnelle



Niveau de diplôme












Composition des ménages



Profils électoraux

Premier tour

	Marine LE PEN	28.69 %
	Emmanuel MACRON	27.87 %
	Jean-Luc MÉLENCHON	17.21 %
	Éric ZEMMOUR	7.38 %
	Fabien ROUSSEL	4.10 %
	Jean LASSALLE	4.10 %
	Nicolas DUPONT-AIGNAN	4.10 %
	Valérie PÉCRESSE	2.46 %
	Yannick JADOT	1.64 %
	Nathalie ARTHAUD	0.82 %
	Anne HIDALGO	0.82 %
	Philippe POUTOU	0.82 %



160 inscrits

Participation : 76.87%

Votes blancs : 0.81%

Votes nuls : 0.00%

Second tour

	Emmanuel MACRON	48,39 %
	Marine LE PEN	51,61 %

160 inscrits

Participation : 83.12%

Votes blancs : 6.02%

Votes nuls : 0.75%

Sécurité



Agressions physiques / sexuelles

0



Cambriolages

0



Vols / dégradations

0



Stupéfiants

0

Evolution du nombre d'infractions



Pour comparer

(en proportion du nombre d'habitants)



Sources : Bases statistiques communale, départementale et régionale de la délinquance enregistrée par la police et la gendarmerie nationales selon les dernières parutions officielles de 2025 portant sur l'année 2024 ([data.gouv](https://data.gouv.fr)).

Agressions physiques / sexuelles : Violences sexuelles, coups et blessures volontaires intrafamiliaux, coups et blessures volontaires, autres coups, blessures volontaires et vols violents sans arme.

Cambriolages : Cambriolages de logements.

Vols : Vols avec armes, vols d'accessoires sur véhicules, vols dans les véhicules, vols de véhicules, vols sans violence contre des personnes, destructions, dégradations volontaires et escroqueries.

Stupéfiants : Trafic de stupéfiants dont (AFD) et usage de stupéfiants.

Services à la population



Commerce

Hypermarché	X <u>Carentan-les-Marais</u> 18km
Supermarché	X <u>Isigny-sur-Mer</u> 9km
Superette	X <u>La Cambe</u> 5km
Boulangerie	X <u>Bricqueville</u> 2km
Boucherie	X <u>Trévières</u> 6km
Restaurant	X <u>La Cambe</u> 5km
Garage	X <u>Armillac</u> 1km
Station-service	X <u>Trévières</u> 6km
Banque	X <u>Isigny-sur-Mer</u> 9km
La poste	X <u>Carentan-les-Marais</u> 19km
Coiffeur	1
Tabac	X <u>Bayeux</u> 20km
Bars / discothèque	X <u>Trévières</u> 6km
Bibliothèque	X <u>Bayeux</u> 21km
Cinéma	X <u>Trévières</u> 6km
Vétérinaire	X <u>Osmanville</u> 8km



Santé

Pharmacie	X <u>La Cambe</u> 5km
Hôpital	X <u>Bayeux</u> 20km
Laboratoire d'analyses médicales	X <u>Carentan-les-Marais</u> 19km
Etablissement pour handicapé	X <u>Isigny-sur-Mer</u> 9km
EHPA	X <u>Trévières</u> 6km
Médecin	X <u>La Cambe</u> 5km
Dentiste	X <u>Isigny-sur-Mer</u> 9km
Chirurgien	X <u>Carentan-les-Marais</u> 20km
Dermatologue	X <u>Saint-Lô</u> 23km
Anesthésiste	X <u>Saint-Contest</u> 44km
Gastro-entérologue	X <u>Saint-Lô</u> 21km
Gynécologue	X <u>Carentan-les-Marais</u> 19km
Cancérologue	X <u>Avranches</u> 74km
Neurologue	X <u>Carentan-les-Marais</u> 19km
Ophtalmologue	X <u>Carentan-les-Marais</u> 19km
ORL	X <u>Carentan-les-Marais</u> 20km
Cardiologue	X <u>Bayeux</u> 20km
Pédiatre	X <u>Carentan-les-Marais</u> 18km
Pneumologue	X <u>Saint-Contest</u> 44km
Psychologue	X <u>Campigny</u> 14km
Radiologue	X <u>Bayeux</u> 21km
Rhumatologue	X <u>Bayeux</u> 20km
Sage-femme	X <u>Trévières</u> 6km



Éducation

Crèche	X <u>Trévières</u> 6km
Ecole maternelle Public	X <u>Saint-Fromond</u> 12km
Ecole maternelle Privé	X <u>Caen</u> 48km
Ecole primaire Public	X <u>La Cambe</u> 5km
Ecole primaire Privé	X <u>Trévières</u> 6km
Collège Public	X <u>Trévières</u> 6km
Collège Privé	X <u>Carentan-les-Marais</u> 19km
Lycée Public	X <u>Carentan-les-Marais</u> 19km
Lycée Privé	X <u>Gaignes-Mesnil-Angot</u> 18km

Sources : Base Sirene des entreprises et de leurs établissements selon les dernières parutions officielles de 2025 portant sur l'année 2024 ([data.gouv](#)). Liste, localisation et tarifs des professionnels de santé selon les dernières parutions officielles de 2025 portant sur l'année 2024 ([opendatasoft](#)) et FINISS Extraction du Fichier des établissements selon les dernières parutions officielles de 2025 portant sur l'année 2024 ([data.gouv](#)). Adresse et géolocalisation des établissements d'enseignement du premier et second degrés selon les

bien-dans-ma-ville.fr

Villes autour de Colombières

Ville	Habitants	Superficie	Pop densité	Pop active	Taux chômage	Revenu moyen	Prix immobilier
Bricqueville	151	6 km ²	25 h/km ²	50.3%	3.3%	21 510 €/an	958 €/m ²
Canchy	202	5 km ²	40 h/km ²	48%	4%	22 710 €/an	1 214 €/m ²
Monfréville	101	7 km ²	14 h/km ²	54.5%	2%	21 570 €/an	1 649 €/m ²
La Folie	108	6 km ²	18 h/km ²	38.9%	5.6%	21 120 €/an	2 352 €/m ²
Longueville	295	6 km ²	49 h/km ²	48.1%	2.7%	22 110 €/an	1 069 €/m ²
Saint-Germain-du-Pert	148	6 km ²	25 h/km ²	49.3%	5.4%	22 760 €/an	NC
Bernesq (1 avis)	212	5 km ²	42 h/km ²	50.9%	3.3%	21 750 €/an	1 236 €/m ²
Saint-Marcouf	84	5 km ²	17 h/km ²	51.2%	4.8%	NC	NC
Deux-Jumeaux	61	4 km ²	15 h/km ²	44.3%	3.3%	NC	NC
La Cambe (1 avis)	548	11 km ²	50 h/km ²	39.4%	2.9%	22 150 €/an	1 746 €/m ²
Saint-Martin-de-Blagny	118	8 km ²	15 h/km ²	50.8%	1.7%	24 000 €/an	NC
Trévières (2 avis)	925	11 km ²	84 h/km ²	38.9%	3.1%	19 910 €/an	1 417 €/m ²
Mandeville-en-Bessin	303	8 km ²	38 h/km ²	54.8%	2%	23 750 €/an	1 365 €/m ²
Lison (2 avis)	451	10 km ²	45 h/km ²	40.4%	6.4%	19 890 €/an	1 102 €/m ²
Formigny La Bataille	765	26 km ²	29 h/km ²	47.1%	3.8%	22 330 €/an	10 257 €/m ²

bien-dans-ma-ville.fr



Vous aimez votre ville ? Notez-la !

Et faites-nous part de vos remarques constructives



Avec

BIEN dans ma **VILLE** 