



Version web

Ville de Colombier-le- Cardinal

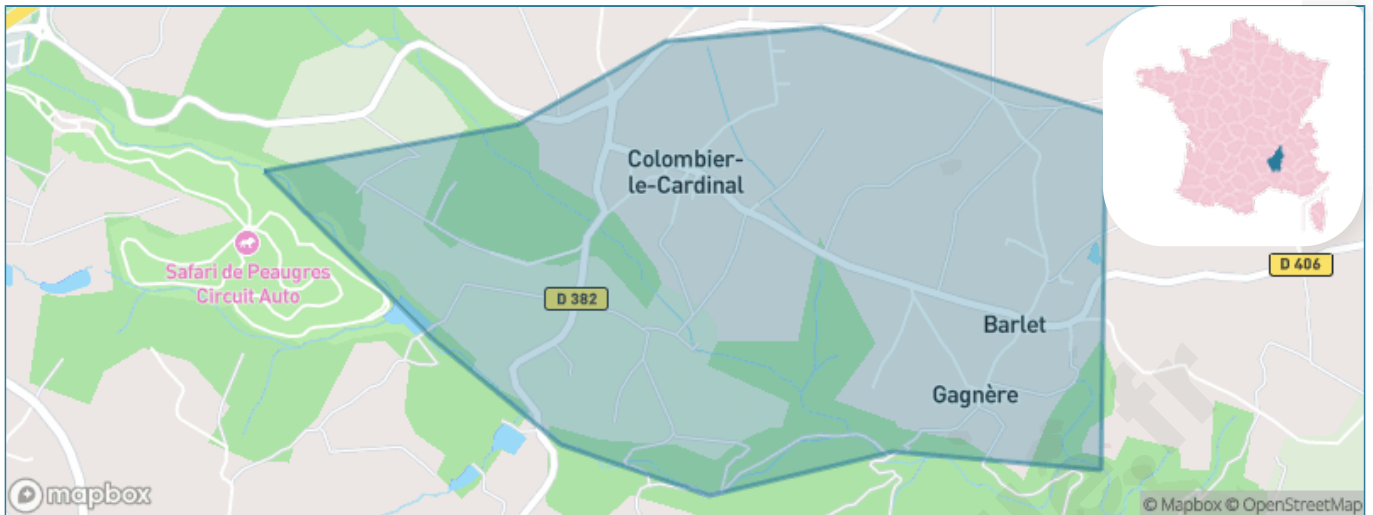
Présenté par

BIEN dans
ma **VILLE** 

Sommaire

Situation géographique	3
Statistiques sur la population	4
Evolution du nombre d'habitants	4
Tranche d'âge	5
<i>0-14 ans</i>	5
<i>15-29 ans</i>	5
<i>30-44 ans</i>	5
<i>45-59 ans</i>	5
<i>60-74 ans</i>	5
<i>75-89 ans</i>	5
<i>90 ans et +</i>	5
Activité professionnelle	5
<i>Agriculteurs</i>	5
<i>Artisans, Commerçants</i>	5
<i>Cadres et sup.</i>	5
<i>Professions intermédiaires</i>	5
<i>Employé</i>	5
<i>Ouvrier</i>	5
<i>Retraité</i>	5
<i>Autres</i>	5
Niveau de diplôme	6
<i>Sans diplôme ou CEP</i>	6
<i>Brevet, BEPC, DNB</i>	6
<i>CAP-BEP ou équivalent</i>	6
<i>BAC ou équivalent</i>	6
<i>BAC+2</i>	6
<i>BAC+3 ou +4</i>	6
<i>BAC+5 ou plus</i>	6
Composition des ménages	6
<i>Couple sans enfant</i>	6
<i>Couple avec enfant(s)</i>	6
<i>Famille monoparentale</i>	6
<i>Colocation / Autre</i>	6
<i>Personnes seules</i>	6
Profils électoraux	7
<i>Premier tour</i>	7
Sécurité	8
<i>Evolution du nombre d'infractions</i>	8
<i>Pour comparer</i>	9
Services à la population	10
<i>Commerce</i>	10
<i>Éducation</i>	10
<i>Villes autour de Colombier-le-Cardinal</i>	11

Situation géographique



i Informations clés

- **Région** : Auvergne-Rhône-Alpes
- **Département** : Ardèche
- **Code postal** : 07430
- **Superficie** : 2 km²



Statistiques sur la population



Nombre d'habitants

327



Age moyen

38 ans



Pop active

53.2%



Taux chômage

5.5%



Pop densité

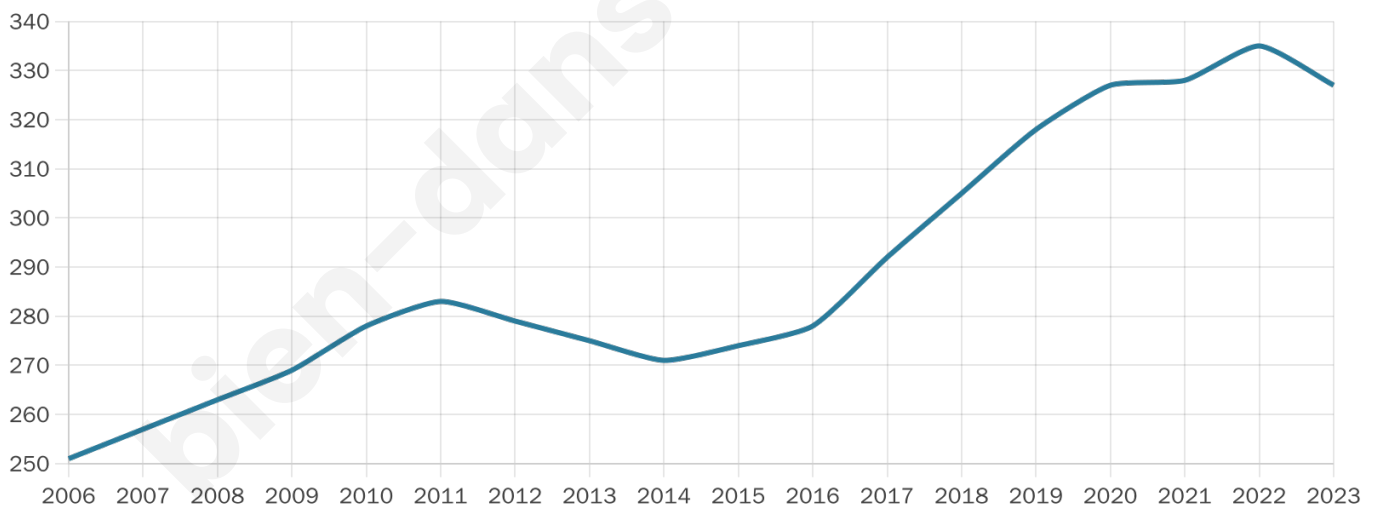
164 h/km²



Revenu moyen

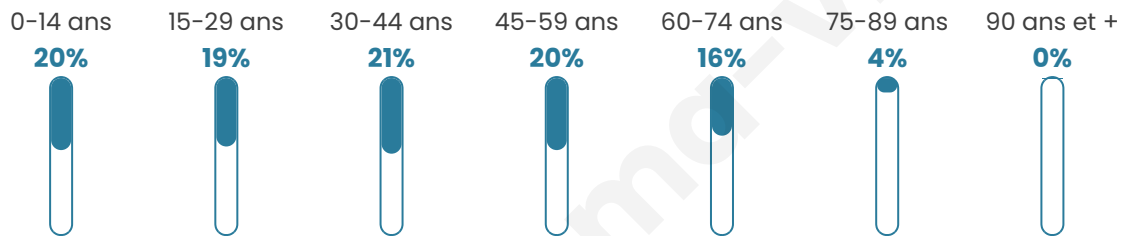
25 460 €/an

Evolution du nombre d'habitants

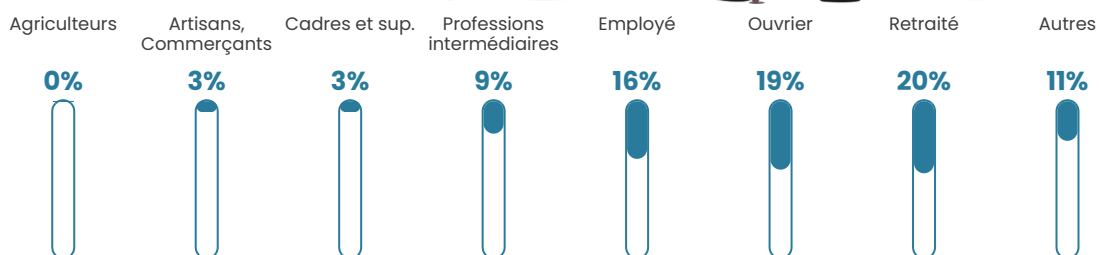


Sources : Institut national de la statistique et des études économiques (insee) selon Les dernières parutions officielles de 2024 portant sur les années 2020, 2021 et 2022.


Tranche d'âge




Activité professionnelle



Niveau de diplôme















Composition des ménages



Profils électoraux

Premier tour

	Emmanuel MACRON	32.84 %
	Marine LE PEN	25.37 %
	Jean-Luc MÉLENCHON	10.95 %
	Éric ZEMMOUR	9.45 %
	Yannick JADOT	6.97 %
	Jean LASSALLE	5.47 %
	Anne HIDALGO	3.48 %
	Fabien ROUSSEL	2.49 %
	Valérie PÉCRESSE	1.99 %
	Philippe POUTOU	0.50 %
	Nicolas DUPONT- AIGNAN	0.50 %
	Nathalie ARTHAUD	0.00 %



243 inscrits

Participation : 83.13%

Votes blancs : 0.50%

Votes nuls : 0.00%

Second tour

	Emmanuel MACRON	58,96 %
	Marine LE PEN	41,04 %

244 inscrits

Participation : 75.41%

Votes blancs : 4.89%

Votes nuls : 1.09%

Sécurité



Agressions physiques / sexuelles

0



Cambriolages

0



Vols / dégradations

0



Stupéfiants

0

Evolution du nombre d'infractions



Pour comparer

(en proportion du nombre d'habitants)



Sources : Bases statistiques communale, départementale et régionale de la délinquance enregistrée par la police et la gendarmerie nationales selon les dernières parutions officielles de 2025 portant sur l'année 2024 ([data.gouv](https://data.gouv.fr)).

Agressions physiques / sexuelles : Violences sexuelles, coups et blessures volontaires intrafamiliaux, coups et blessures volontaires, autres coups, blessures volontaires et vols violents sans arme.

Cambriolages : Cambriolages de logements.

Vols : Vols avec armes, vols d'accessoires sur véhicules, vols dans les véhicules, vols de véhicules, vols sans violence contre des personnes, destructions, dégradations volontaires et escroqueries.

Stupéfiants : Trafic de stupéfiants dont (AFD) et usage de stupéfiants.

Services à la population



Commerce

Hypermarché	X Davézieux 5km
Supermarché	X Davézieux 4km
Superette	X Peaugres 3km
Boulangerie	X Saint-Cyr 2km
Boucherie	X Saint-Cyr 2km
Restaurant	X Saint-Cyr 2km
Garage	1
Station-service	X Davézieux 3km
Banque	X Davézieux 4km
La poste	X Peaugres 1km
Coiffeur	X Saint-Cyr 2km
Tabac	X Saint-Cyr 2km
Bars / discothèque	X Davézieux 3km
Bibliothèque	X Saint-Étienne-de-Valoux 3km
Cinéma	X Annonay 7km
Vétérinaire	X Thorrenc 3km



Santé

Pharmacie	X Peaugres 3km
Hôpital	X Annonay 7km
Laboratoire d'analyses médicales	X Saint-Rambert-d'Albon 6km
Etablissement pour handicapé	X Annonay 5km
EHPA	X Davézieux 4km
Médecin	X Saint-Cyr 2km
Dentiste	X Saint-Cyr 2km
Chirurgien	X Saint-Étienne-de-Valoux 3km
Dermatologue	X Le Péage-de-Roussillon 12km
Anesthésiste	X Roussillon 13km
Gastro-entérologue	X Tournon-sur-Rhône 24km
Gynécologue	X Saint-Étienne-de-Valoux 3km
Cancérologue	X Valence 41km
Neurologue	X Vienne 30km
Ophtalmologue	X Annonay 6km
ORL	X Davézieux 4km
Cardiologue	X Davézieux 4km
Pédiatre	X Annonay 6km
Pneumologue	X Annonay 7km
Psychologue	X Annonay 7km
Radiologue	X Annonay 6km
Rhumatologue	X Sainte-Colombe 29km
Sage-femme	X Davézieux 4km



Éducation

Crèche	X Peaugres 3km
Ecole maternelle Public	X Annonay 5km
Ecole maternelle Privé	X Planfoy 27km
Ecole primaire Public	1
Ecole primaire Privé	X Saint-Cyr 2km
Collège Public	X Annonay 5km
Collège Privé	X Saint-Rambert-d'Albon 6km
Lycée Public	X Annonay 6km
Lycée Privé	X Annonay 6km

Sources : Base Sirene des entreprises et de leurs établissements selon les dernières parutions officielles de 2025 portant sur l'année 2024 ([data.gouv](#)). Liste, localisation et tarifs des professionnels de santé selon les dernières parutions officielles de 2025 portant sur l'année 2024 ([opendatasoft](#)) et FINESX Extraction du Fichier des établissements selon les dernières parutions officielles de 2025 portant sur l'année 2024 ([data.gouv](#)). Adresse et géolocalisation des établissements d'enseignement du premier et second degrés selon les dernières parutions officielles de 2025 portant sur l'année 2024 ([data.education.gouv](#))

Villes autour de Colombier-le-Cardinal

Ville	Habitants	Superficie	Pop densité	Pop active	Taux chômage	Revenu moyen	Prix immobilier
Peaugres	2 385	14 km ²	170 h/km ²	46.9%	4%	24 770 €/an	1 960 €/m ²
Bogy (1 avis)	488	7 km ²	70 h/km ²	46.7%	2.3%	24 300 €/an	2 280 €/m ²
Saint-Cyr	1 476	8 km ²	185 h/km ²	48.4%	4.8%	24 050 €/an	1 594 €/m ²
Davézieux (2 avis)	3 205	5 km ²	641 h/km ²	38.1%	3%	23 670 €/an	1 968 €/m ²
Saint-Étienne-de-Valoux	263	2 km ²	132 h/km ²	51.3%	2.7%	20 570 €/an	2 479 €/m ²
Saint-Désirat	891	7 km ²	127 h/km ²	44.1%	5.4%	22 910 €/an	1 427 €/m ²
Thorrenc (1 avis)	356	3 km ²	119 h/km ²	42.1%	1.7%	24 930 €/an	1 090 €/m ²
Champagne	652	4 km ²	163 h/km ²	44.9%	5.4%	22 810 €/an	1 695 €/m ²
Andance	1 192	6 km ²	199 h/km ²	52.8%	5.6%	21 200 €/an	1 151 €/m ²
Peyraud (1 avis)	516	6 km ²	86 h/km ²	50.2%	3.7%	22 460 €/an	1 252 €/m ²
Savas (4 avis)	896	12 km ²	75 h/km ²	51.3%	2.5%	25 700 €/an	2 245 €/m ²
Andancette (1 avis)	1 330	6 km ²	222 h/km ²	44.5%	6.1%	21 960 €/an	1 699 €/m ²
Saint-Rambert-d'Albon (2 avis)	7 001	13 km ²	539 h/km ²	41.1%	7.2%	19 890 €/an	1 551 €/m ²
Saint-Clair	1 348	5 km ²	270 h/km ²	45.3%	2.5%	26 560 €/an	1 975 €/m ²
Serrières (1 avis)	1 095	4 km ²	274 h/km ²	43.9%	6.2%	21 020 €/an	1 399 €/m ²

bien-dans-ma-ville.fr



Vous aimez votre ville ? Notez-la !

Et faites-nous part de vos remarques constructives



Avec

BIEN dans ma **VILLE** 