



Version web

# Ville de Colombier

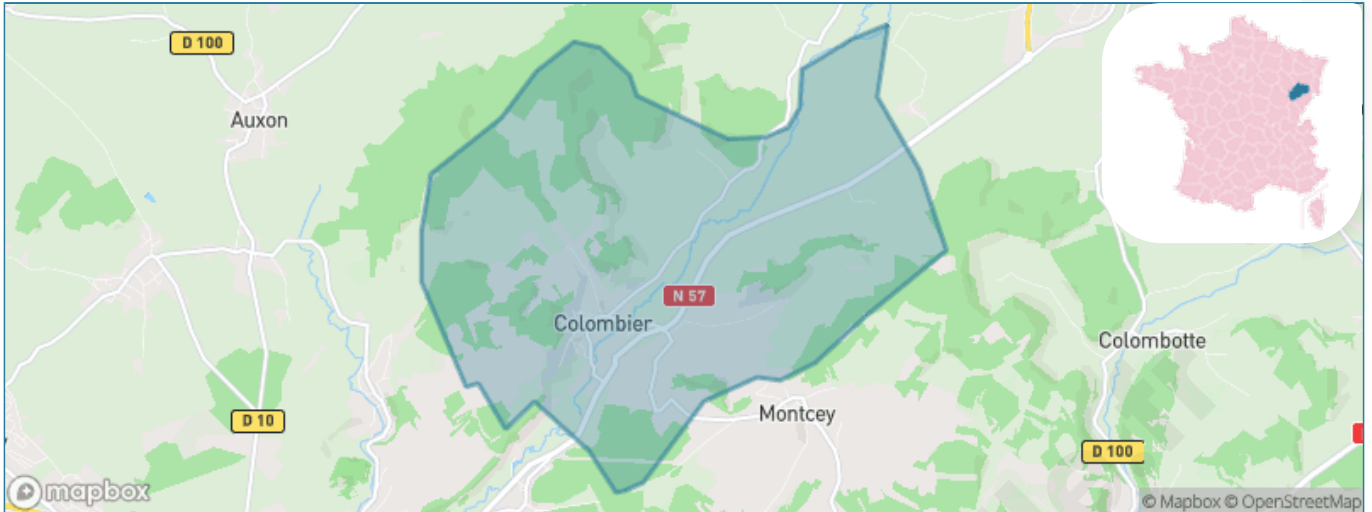
Présenté par

**BIEN** dans  
ma **VILLE** 

# Sommaire

Situation géographique .....	3
Statistiques sur la population .....	4
Evolution du nombre d'habitants .....	4
Tranche d'âge .....	5
0-14 ans .....	5
15-29 ans .....	5
30-44 ans .....	5
45-59 ans .....	5
60-74 ans .....	5
75-89 ans .....	5
90 ans et + .....	5
Activité professionnelle .....	5
Agriculteurs .....	5
Artisans, Commerçants .....	5
Cadres et sup. ....	5
Professions intermédiaires .....	5
Employé .....	5
Ouvrier .....	5
Retraité .....	5
Autres .....	5
Niveau de diplôme .....	6
Sans diplôme ou CEP .....	6
Brevet, BEPC, DNB .....	6
CAP-BEP ou équivalent .....	6
BAC ou équivalent .....	6
BAC+2 .....	6
BAC+3 ou +4 .....	6
BAC+5 ou plus .....	6
Composition des ménages .....	6
Couple sans enfant .....	6
Couple avec enfant(s) .....	6
Famille monoparentale .....	6
Colocation / Autre .....	6
Personnes seules .....	6
Profils électoraux .....	7
Premier tour .....	7
Sécurité .....	8
Evolution du nombre d'infractions .....	8
Pour comparer .....	9
Services à la population .....	10
Commerce .....	10
Éducation .....	10
Villes autour de Colombier .....	11

# Situation géographique



## i Informations clés

- **Région** : Bourgogne-Franche-Comté
- **Département** : Haute-Saône
- **Code postal** : 70000
- **Superficie** : 13 km<sup>2</sup>

**RÉGION**  
**BOURGOGNE**  
**FRANCHE**  
**COMTE**



# Statistiques sur la population



Nombre d'habitants

**434**



Age moyen

**41 ans**



Pop active

**47.5%**



Taux chômage

**9.5%**



Pop densité

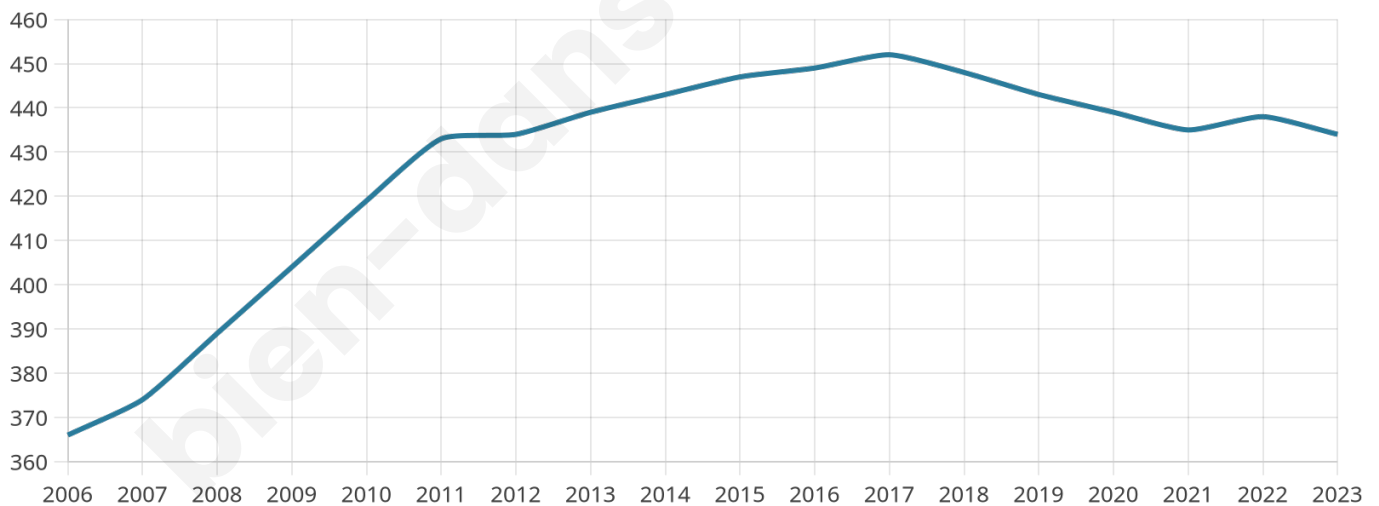
**33 h/km<sup>2</sup>**



Revenu moyen

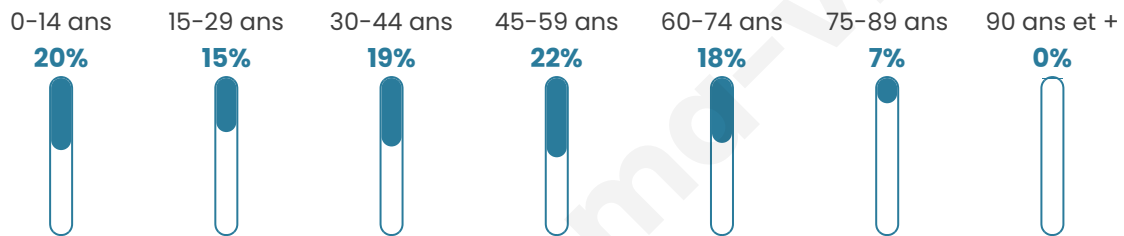
**22 820 €/an**

## Evolution du nombre d'habitants

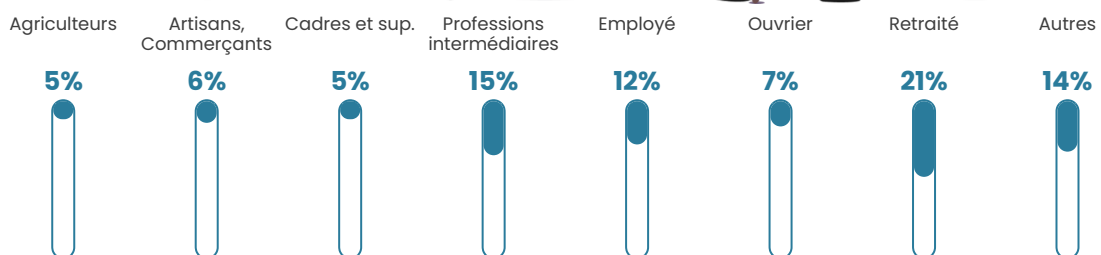


Sources : Institut national de la statistique et des études économiques (insee) selon Les dernières parutions officielles de 2024 portant sur les années 2020, 2021 et 2022.

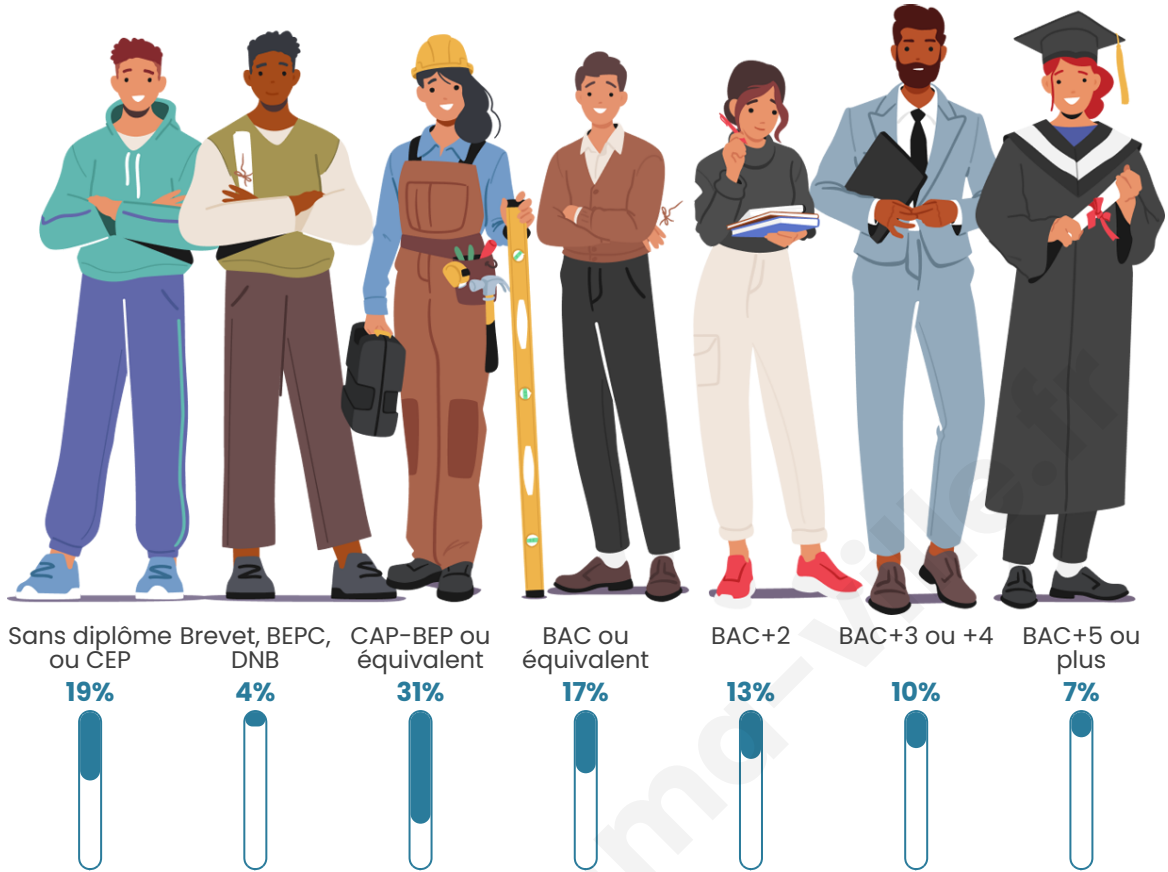
## Tranche d'âge




## Activité professionnelle



## Niveau de diplôme



## Composition des ménages



# Profils électoraux



## Premier tour

	Marine LE PEN	29.08 %
	Emmanuel MACRON	21.51 %
	Jean-Luc MÉLENCHON	14.34 %
	Valérie PÉCRESSE	9.56 %
	Éric ZEMMOUR	7.97 %
	Jean LASSALLE	4.78 %
	Yannick JADOT	4.38 %
	Nicolas DUPONT-AIGNAN	3.19 %
	Philippe POUTOU	1.99 %
	Fabien ROUSSEL	1.20 %
	Anne HIDALGO	1.20 %
	Nathalie ARTHAUD	0.80 %

### 295 inscrits

Participation : 88.81%  
Votes blancs : 0.76%  
Votes nuls : 3.44%

## Second tour

	Emmanuel MACRON	49,31 %
	Marine LE PEN	50,69 %

### 294 inscrits

Participation : 82.65%  
Votes blancs : 5.35%  
Votes nuls : 5.35%

# Sécurité



Agressions physiques / sexuelles

0



Cambriolages

0



Vols / dégradations

0



Stupéfiants

0

## Evolution du nombre d'infractions



## Pour comparer

(en proportion du nombre d'habitants)



Sources : Bases statistiques communale, départementale et régionale de la délinquance enregistrée par la police et la gendarmerie nationales selon les dernières parutions officielles de 2025 portant sur l'année 2024 ([data.gouv](https://data.gouv.fr)).

Agressions physiques / sexuelles : Violences sexuelles, coups et blessures volontaires intrafamiliaux, coups et blessures volontaires, autres coups, blessures volontaires et vols violents sans arme.

Cambriolages : Cambriolages de logements.

Vols : Vols avec armes, vols d'accessoires sur véhicules, vols dans les véhicules, vols de véhicules, vols sans violence contre des personnes, destructions, dégradations volontaires et escroqueries.

Stupéfiants : Trafic de stupéfiants dont (AFD) et usage de stupéfiants.

# Services à la population



## Commerce

Hypermarché	X <a href="#">Vesoul</a> 6km
Supermarché	X <a href="#">Vesoul</a> 5km
Superette	X <a href="#">Vesoul</a> 5km
Boulangerie	1
Boucherie	X <a href="#">Vesoul</a> 5km
Restaurant	X <a href="#">Frotey-lès-Vesoul</a> 4km
Garage	1
Station-service	X <a href="#">Vesoul</a> 5km
Banque	X <a href="#">Vesoul</a> 6km
La poste	X <a href="#">Vesoul</a> 5km
Coiffeur	X <a href="#">Frotey-lès-Vesoul</a> 5km
Tabac	X <a href="#">Vesoul</a> 5km
Bars / discothèque	1
Bibliothèque	X <a href="#">Vesoul</a> 6km
Cinéma	X <a href="#">Vesoul</a> 7km
Vétérinaire	X <a href="#">Vesoul</a> 7km



## Santé

Pharmacie	X <a href="#">Vesoul</a> 5km
Hôpital	X <a href="#">Vesoul</a> 7km
Laboratoire d'analyses médicales	X <a href="#">Vesoul</a> 5km
Etablissement pour handicapé	X <a href="#">Vesoul</a> 4km
EHPA	X <a href="#">Saulx</a> 6km
Médecin	X <a href="#">Frotey-lès-Vesoul</a> 5km
Dentiste	X <a href="#">Vesoul</a> 6km
Chirurgien	X <a href="#">Vesoul</a> 7km
Dermatologue	X <a href="#">Vesoul</a> 7km
Anesthésiste	X <a href="#">Vesoul</a> 7km
Gastro-entérologue	X <a href="#">Vesoul</a> 6km
Gynécologue	X <a href="#">Vesoul</a> 7km
Cancérologue	X 0km
Neurologue	X <a href="#">Luré</a> 22km
Ophthalmologue	X <a href="#">Luxeuil-les-Bains</a> 20km
ORL	X <a href="#">Vesoul</a> 7km
Cardiologue	X <a href="#">Vesoul</a> 7km
Pédiatre	X <a href="#">Luxeuil-les-Bains</a> 21km
Pneumologue	X <a href="#">Luré</a> 21km
Psychologue	X <a href="#">Vesoul</a> 7km
Radiologue	X <a href="#">Vesoul</a> 7km
Rhumatologue	X <a href="#">Vesoul</a> 7km
Sage-femme	X <a href="#">Frotey-lès-Vesoul</a> 5km



## Éducation

Crèche	X <a href="#">Vesoul</a> 5km
Ecole maternelle Public	X <a href="#">Vellefrie</a> 4km
Ecole maternelle Privé	X <a href="#">Lutterbach</a> 81km
Ecole primaire Public	1
Ecole primaire Privé	X <a href="#">Vesoul</a> 6km
Collège Public	X <a href="#">Vesoul</a> 5km
Collège Privé	X <a href="#">Vesoul</a> 6km
Lycée Public	X <a href="#">Vesoul</a> 5km
Lycée Privé	X <a href="#">Villersexel</a> 21km

Sources : Base Sirene des entreprises et de leurs établissements selon les dernières parutions officielles de 2025 portant sur l'année 2024 ([data.gouv](#)). Liste, localisation et tarifs des professionnels de santé selon les dernières parutions officielles de 2025 portant sur l'année 2024 ([opendatasoft](#)) et FINISS Extraction du Fichier des établissements selon les dernières parutions officielles de 2025 portant sur l'année 2024 ([data.gouv](#)). Adresse et géolocalisation des établissements d'enseignement du premier et second degrés selon les dernières parutions officielles de 2025 portant sur l'année 2024 ([data.education.gouv](#))

## Villes autour de Colombier

Ville	Habitants	Superficie	Pop densité	Pop active	Taux chômage	Revenu moyen	Prix immobilier
Montcey	264	8 km <sup>2</sup>	33 h/km <sup>2</sup>	51.9%	5.3%	25 140 €/an	1 080 €/m <sup>2</sup>
Comberjon	141	3 km <sup>2</sup>	47 h/km <sup>2</sup>	47.5%	4.3%	24 460 €/an	1 416 €/m <sup>2</sup>
Villeparois	194	3 km <sup>2</sup>	65 h/km <sup>2</sup>	49%	3.1%	25 060 €/an	1 147 €/m <sup>2</sup>
Coulevon	176	2 km <sup>2</sup>	88 h/km <sup>2</sup>	37.5%	2.3%	23 080 €/an	967 €/m <sup>2</sup>
Vellefrie	122	5 km <sup>2</sup>	24 h/km <sup>2</sup>	57.4%	3.3%	24 620 €/an	736 €/m <sup>2</sup>
Auxon	398	12 km <sup>2</sup>	33 h/km <sup>2</sup>	48.2%	2.8%	24 260 €/an	1 753 €/m <sup>2</sup>
Flagy	136	9 km <sup>2</sup>	15 h/km <sup>2</sup>	47.1%	4.4%	21 100 €/an	934 €/m <sup>2</sup>
Dampvalley-lès-Colombe	118	6 km <sup>2</sup>	20 h/km <sup>2</sup>	48.3%	3.4%	22 340 €/an	1 738 €/m <sup>2</sup>
Colombotte	66	4 km <sup>2</sup>	17 h/km <sup>2</sup>	45.5%	1.5%	NC	492 €/m <sup>2</sup>
Pusy-et-Épenoux	540	10 km <sup>2</sup>	54 h/km <sup>2</sup>	44.4%	2.4%	24 410 €/an	1 165 €/m <sup>2</sup>
La Villeneuve-Bellenoye-et-la-Maize	160	9 km <sup>2</sup>	18 h/km <sup>2</sup>	43.8%	3.1%	21 220 €/an	1 016 €/m <sup>2</sup>
Vesoul (35 avis)	15 078	9 km <sup>2</sup>	1 675 h/km <sup>2</sup>	45.1%	7.9%	19 150 €/an	1 181 €/m <sup>2</sup>
Calmoutier	263	14 km <sup>2</sup>	19 h/km <sup>2</sup>	52.9%	2.7%	21 260 €/an	1 466 €/m <sup>2</sup>
Colombe-lès-Vesoul	492	7 km <sup>2</sup>	70 h/km <sup>2</sup>	47.4%	3.3%	26 600 €/an	1 301 €/m <sup>2</sup>
Saulx	874	15 km <sup>2</sup>	58 h/km <sup>2</sup>	41.8%	5.4%	22 300 €/an	1 012 €/m <sup>2</sup>

bien-dans-ma-ville.fr



# Vous aimez votre ville ? Notez-la !

Et faites-nous part de vos remarques constructives



Avec

**BIEN** dans ma **VILLE** 