



Version web

Ville de Colombe

Présenté par

BIEN dans
ma **VILLE** 

Sommaire

Situation géographique	3
Statistiques sur la population	4
Evolution du nombre d'habitants	4
Tranche d'âge	5
0-14 ans	5
15-29 ans	5
30-44 ans	5
45-59 ans	5
60-74 ans	5
75-89 ans	5
90 ans et +	5
Activité professionnelle	5
Agriculteurs	5
Artisans, Commerçants	5
Cadres et sup.	5
Professions intermédiaires	5
Employé	5
Ouvrier	5
Retraité	5
Autres	5
Niveau de diplôme	6
Sans diplôme ou CEP	6
Brevet, BEPC, DNB	6
CAP-BEP ou équivalent	6
BAC ou équivalent	6
BAC+2	6
BAC+3 ou +4	6
BAC+5 ou plus	6
Composition des ménages	6
Couple sans enfant	6
Couple avec enfant(s)	6
Famille monoparentale	6
Colocation / Autre	6
Personnes seules	6
Profils électoraux	7
Premier tour	7
Sécurité	8
Evolution du nombre d'infractions	8
Pour comparer	9
Services à la population	10
Commerce	10
Éducation	10
Villes autour de Colombe	12

Situation géographique



i Informations clés

- **Région** : Auvergne-Rhône-Alpes
- **Département** : Isère
- **Code postal** : 38690
- **Superficie** : 13 km²



Statistiques sur la population



Nombre d'habitants

1 890



Age moyen

42 ans



Pop active

44.9%



Taux chômage

5%



Pop densité

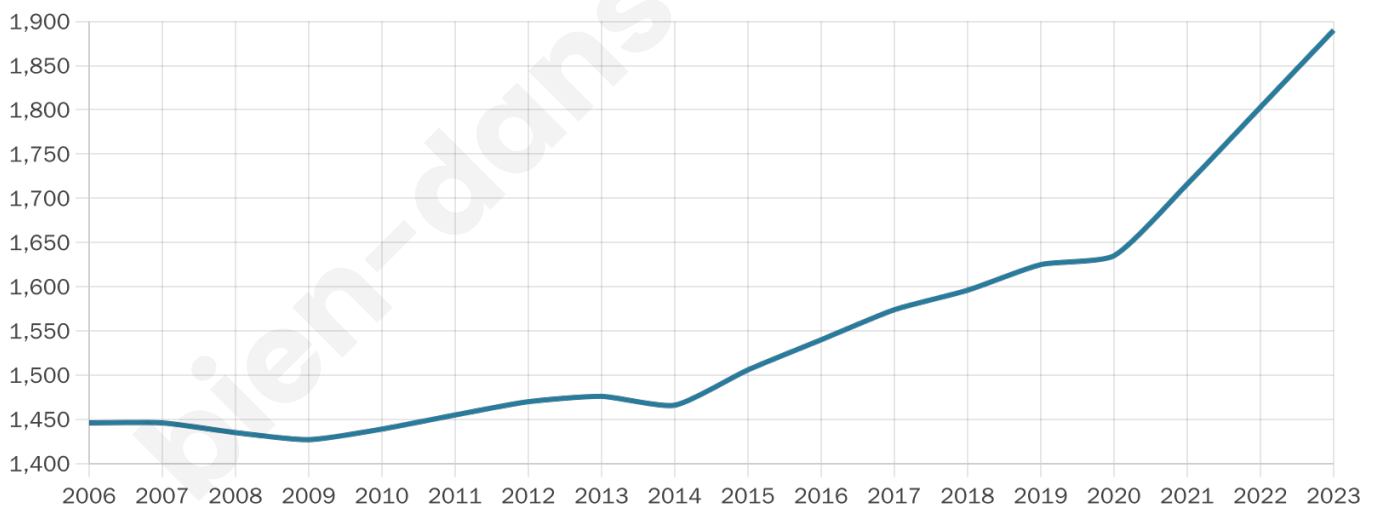
145 h/km²



Revenu moyen

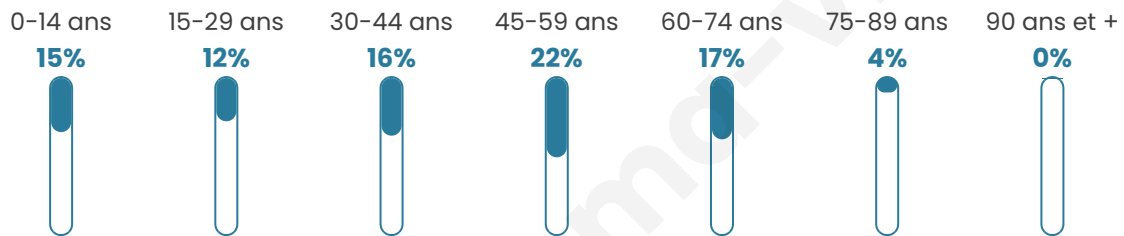
26 360 €/an

Evolution du nombre d'habitants

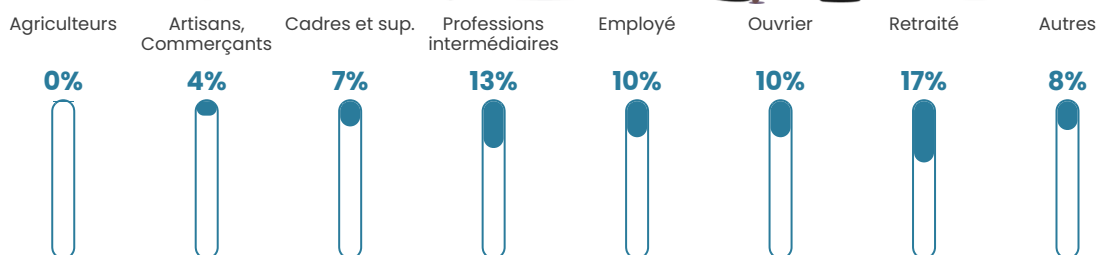


Sources : Institut national de la statistique et des études économiques (insee) selon Les dernières parutions officielles de 2024 portant sur les années 2020, 2021 et 2022.


Tranche d'âge




Activité professionnelle



Niveau de diplôme















Composition des ménages





Profils électoraux

Premier tour

	Emmanuel MACRON	28.87 %
	Marine LE PEN	25.64 %
	Jean-Luc MÉLENCHON	17.19 %
	Éric ZEMMOUR	7.50 %
	Valérie PÉCRESE	5.13 %
	Yannick JADOT	4.08 %
	Jean LASSALLE	3.89 %
	Nicolas DUPONT-AIGNAN	3.13 %
	Anne HIDALGO	1.90 %
	Fabien ROUSSEL	1.42 %
	Philippe POUTOU	0.76 %
	Nathalie ARTHAUD	0.47 %

Second tour

	Emmanuel MACRON	55,23 %
	Marine LE PEN	44,77 %

1 323 inscrits

Participation : 80.8%

Votes blancs : 6.27%

Votes nuls : 1.59%

1 323 inscrits

Participation : 82.01%

Votes blancs : 2.49%

Votes nuls : 0.46%

Sécurité



Agressions physiques / sexuelles

0



Cambriolages

0



Vols / dégradations

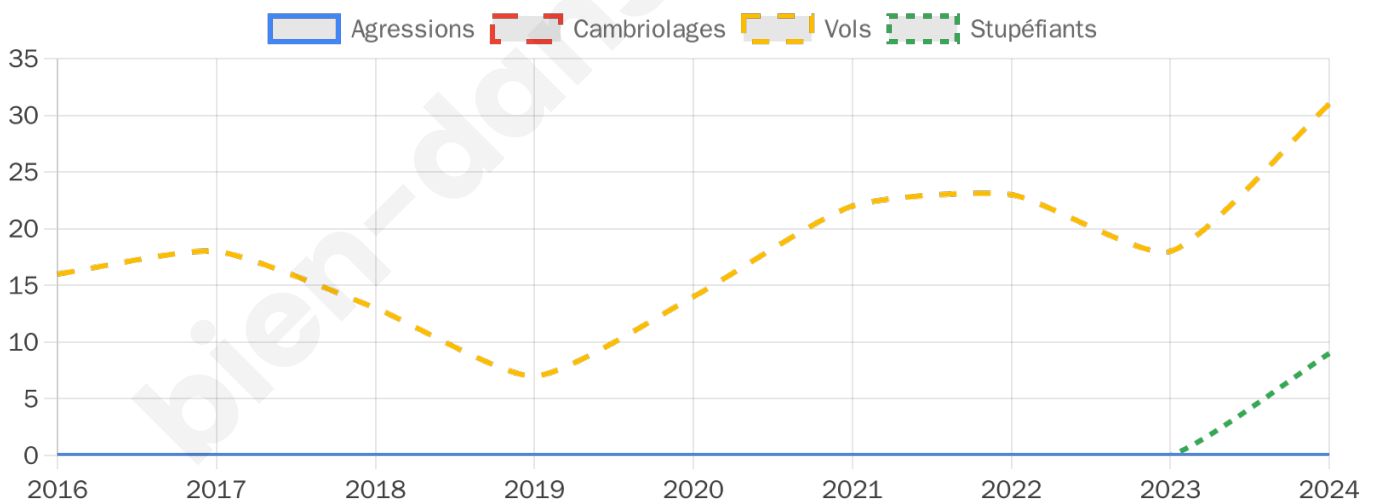
31



Stupéfiants

9

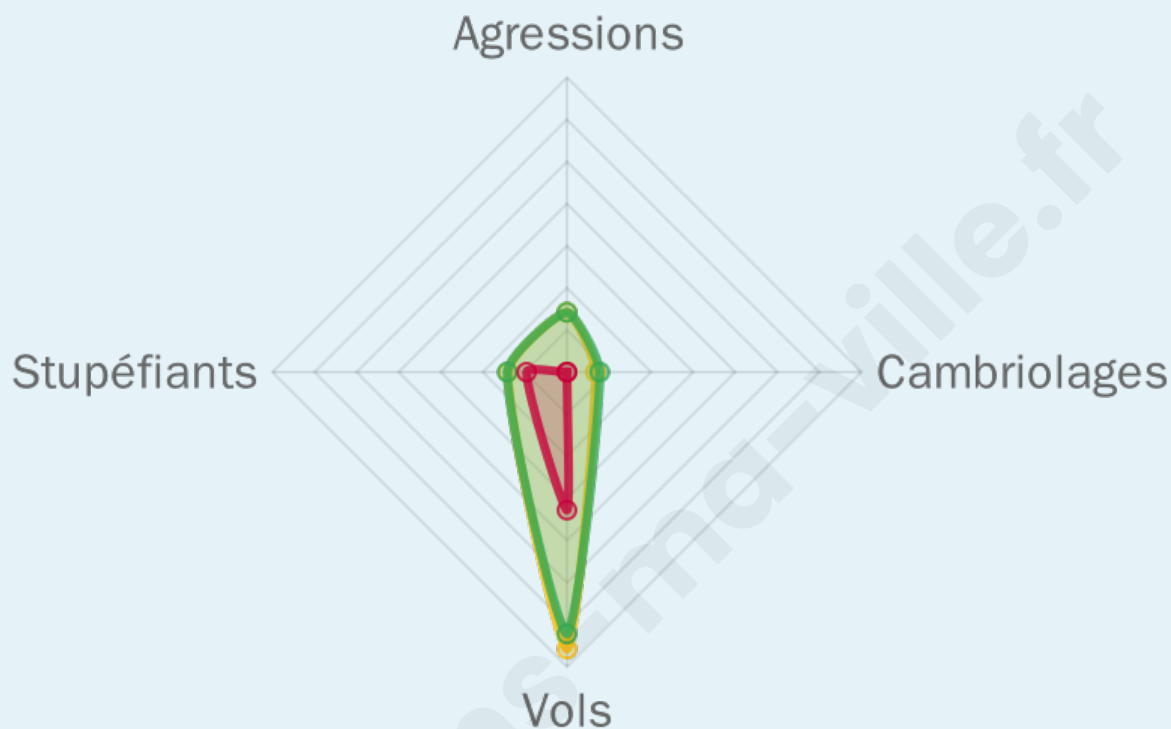
Evolution du nombre d'infractions



Pour comparer

(en proportion du nombre d'habitants)

■ Ville ■ Département ■ Région



Sources : Bases statistiques communale, départementale et régionale de la délinquance enregistrée par la police et la gendarmerie nationales selon les dernières parutions officielles de 2025 portant sur l'année 2024 ([data.gouv](https://data.gouv.fr)).

Agressions physiques / sexuelles : Violences sexuelles, coups et blessures volontaires intrafamiliaux, coups et blessures volontaires, autres coups, blessures volontaires et vols violents sans arme.

Cambriolages : Cambriolages de logements.

Vols : Vols avec armes, vols d'accessoires sur véhicules, vols dans les véhicules, vols de véhicules, vols sans violence contre des personnes, destructions, dégradations volontaires et escroqueries.

Stupéfiants : Trafic de stupéfiants dont (AFD) et usage de stupéfiants.

Services à la population



Commerce

Hypermarché	1
Supermarché	X <u>Apprieu</u> 2km
Superette	1
Boulangerie	1
Boucherie	X <u>Le Grand-Lemps</u> 2km
Restaurant	5
Garage	4
Station-service	1
Banque	X <u>Apprieu</u> 1km
La poste	X <u>Le Grand-Lemps</u> 2km
Coiffeur	2
Tabac	X <u>Le Grand-Lemps</u> 2km
Bars / discothèque	X <u>Apprieu</u> 1km
Bibliothèque	X <u>Villages du Lac de Paladru</u> 8km
Cinéma	X <u>Voiron</u> 11km
Vétérinaire	X <u>Apprieu</u> 2km



Santé

Pharmacie	X <u>Apprieu</u> 1km
Hôpital	X <u>Rives</u> 7km
Laboratoire d'analyses médicales	X <u>Apprieu</u> 1km
Etablissement pour handicapé	X <u>Izeaux</u> 7km
EHPA	X <u>Le Grand-Lemps</u> 2km
Médecin	X <u>Le Grand-Lemps</u> 2km
Dentiste	X <u>Apprieu</u> 1km
Chirurgien	X <u>Voiron</u> 10km
Dermatologue	X <u>Voiron</u> 11km
Anesthésiste	X <u>Voiron</u> 12km
Gastro-entérologue	X <u>Voiron</u> 11km
Gynécologue	X <u>Voiron</u> 10km
Cancérologue	X <u>Challes-les-Eaux</u> 44km
Neurologue	X <u>Voiron</u> 12km
Ophtalmologue	X <u>Rives</u> 7km
ORL	X <u>Voiron</u> 11km
Cardiologue	X <u>Voiron</u> 11km
Pédiatre	X <u>Voiron</u> 11km
Pneumologue	X <u>Voiron</u> 11km
Psychologue	X <u>Villages du Lac de Paladru</u> 8km
Radiologue	X <u>Rives</u> 7km
Rhumatologue	X <u>Voiron</u> 12km
Sage-femme	X <u>Charavines</u> 6km



Éducation

Crèche	1
Ecole maternelle Public	X <u>Le Grand-Lemps</u> 3km
Ecole maternelle Privé	X <u>Grenoble</u> 32km
Ecole primaire Public	1
Ecole primaire Privé	X <u>Le Grand-Lemps</u> 2km
Collège Public	X <u>Le Grand-Lemps</u> 2km
Collège Privé	X <u>La Frette</u> 7km
Lycée Public	X <u>Voiron</u> 11km
Lycée Privé	X <u>Châbons</u> 5km

Sources : Base Sirene des entreprises et de leurs établissements selon les dernières parutions officielles de 2025 portant sur l'année 2024 ([data.gouv](#)). Liste, localisation et tarifs des professionnels de santé selon les dernières parutions officielles de 2025 portant sur l'année 2024 ([opendatasoft](#)) et FINESS Extraction du Fichier des établissements selon les dernières parutions officielles de 2025 portant sur

l'année 2024 ([data.gouv](https://data.gouv.fr)). Adresse et géolocalisation des établissements d'enseignement du premier et second degrés selon les dernières parutions officielles de 2025 portant sur l'année 2024 ([data.education.gouv](https://data.education.gouv.fr))

bien-dans-ma-ville.fr

Villes autour de Colombe

Ville	Habitants	Superficie	Pop densité	Pop active	Taux chômage	Revenu moyen	Prix immobilier
Châbons (1 avis)	2 133	18 km ²	119 h/km ²	48.8%	4%	23 020 €/an	1 813 €/m ²
Oyeu (2 avis)	1 106	13 km ²	85 h/km ²	47.9%	2.4%	25 200 €/an	1 458 €/m ²
Le Grand-Lemps (5 avis)	3 083	12 km ²	257 h/km ²	48.4%	3.9%	23 940 €/an	2 537 €/m ²
Apprieu (1 avis)	3 615	15 km ²	241 h/km ²	48.7%	3.3%	26 100 €/an	2 168 €/m ²
Burcin	430	6 km ²	72 h/km ²	46.5%	4.4%	24 670 €/an	1 047 €/m ²
Bévenais (1 avis)	1 049	14 km ²	75 h/km ²	46.1%	3.8%	25 530 €/an	1 957 €/m ²
Charavines (3 avis)	2 003	7 km ²	286 h/km ²	48.3%	3.7%	24 060 €/an	2 072 €/m ²
Saint-Blaise-du-Buis (1 avis)	1 062	5 km ²	212 h/km ²	49.3%	3.1%	28 150 €/an	2 063 €/m ²
Réaumont	1 019	5 km ²	204 h/km ²	48.3%	2.8%	28 880 €/an	2 434 €/m ²
Rives (3 avis)	6 549	10 km ²	655 h/km ²	48.3%	4.2%	22 790 €/an	2 268 €/m ²
Blandin	158	4 km ²	40 h/km ²	49.4%	1.9%	23 660 €/an	657 €/m ²
La Murette	1 836	4 km ²	459 h/km ²	47.6%	3.3%	27 910 €/an	2 461 €/m ²
Beaucroissant (1 avis)	1 790	11 km ²	163 h/km ²	50.6%	3.3%	25 350 €/an	2 228 €/m ²
Renage (2 avis)	3 348	5 km ²	670 h/km ²	48.1%	5.1%	22 180 €/an	2 153 €/m ²
Izeaux (2 avis)	2 134	15 km ²	142 h/km ²	47.5%	3.3%	23 880 €/an	2 458 €/m ²

bien-dans-ma-ville.fr



Vous aimez votre ville ? Notez-la !

Et faites-nous part de vos remarques constructives



Avec

BIEN dans ma **VILLE** 