



Version web

Ville de Collongues

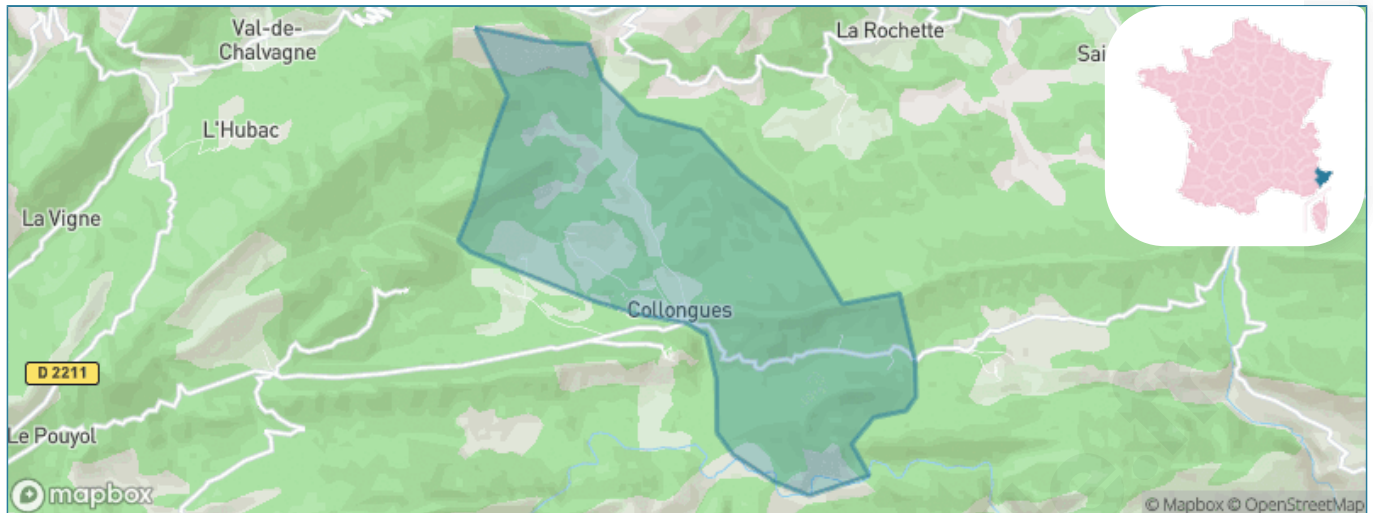
Présenté par

BIEN dans
ma **VILLE** 

Sommaire

Situation géographique	3
Statistiques sur la population	4
Evolution du nombre d'habitants	4
Tranche d'âge	5
0-14 ans	5
15-29 ans	5
30-44 ans	5
45-59 ans	5
60-74 ans	5
75-89 ans	5
90 ans et +	5
Activité professionnelle	5
Agriculteurs	5
Artisans, Commerçants	5
Cadres et sup.	5
Professions intermédiaires	5
Employé	5
Ouvrier	5
Retraité	5
Autres	5
Niveau de diplôme	6
Sans diplôme ou CEP	6
Brevet, BEPC, DNB	6
CAP-BEP ou équivalent	6
BAC ou équivalent	6
BAC+2	6
BAC+3 ou +4	6
BAC+5 ou plus	6
Composition des ménages	6
Couple sans enfant	6
Couple avec enfant(s)	6
Famille monoparentale	6
Colocation / Autre	6
Personnes seules	6
Profils électoraux	7
Premier tour	7
Sécurité	8
Evolution du nombre d'infractions	8
Pour comparer	9
Services à la population	10
Commerce	10
Éducation	10
Villes autour de Collongues	11

Situation géographique



i Informations clés

- **Région** : Provence-Alpes-Côte d'Azur
- **Département** : Alpes-Maritimes
- **Code postal** : 06910
- **Superficie** : 10 km²



Statistiques sur la population



Nombre d'habitants

84



Age moyen

53 ans



Pop active

34.5%



Taux chômage

10%



Pop densité

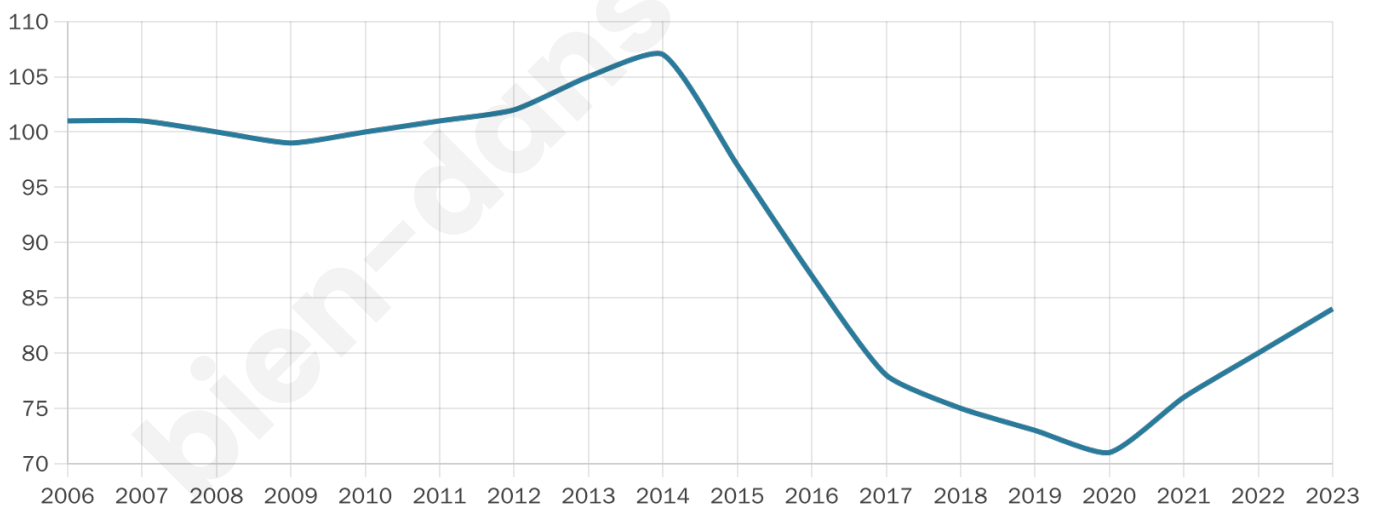
8 h/km²



Revenu moyen

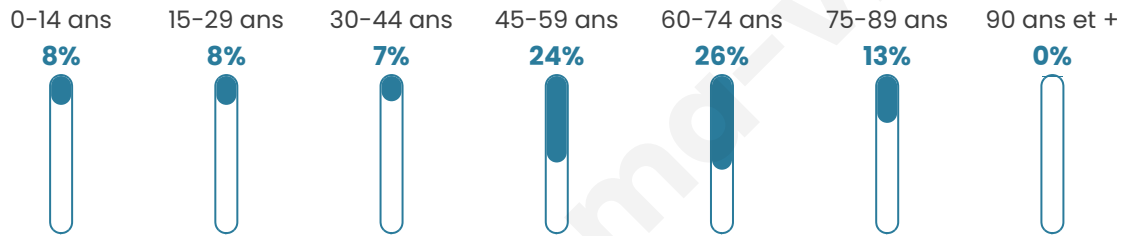
NC

Evolution du nombre d'habitants

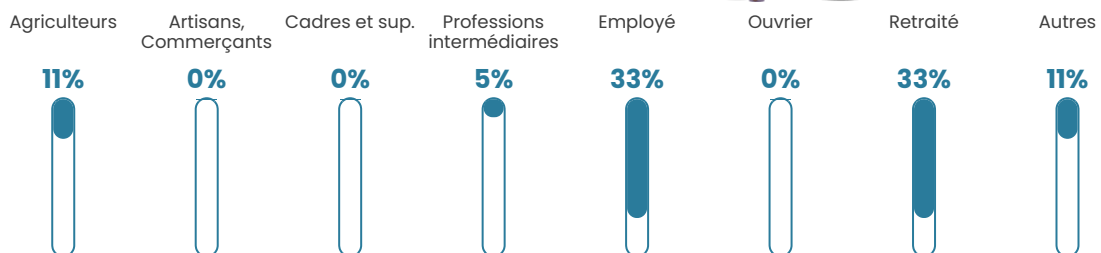


Sources : Institut national de la statistique et des études économiques (insee) selon Les dernières parutions officielles de 2024 portant sur les années 2020, 2021 et 2022.

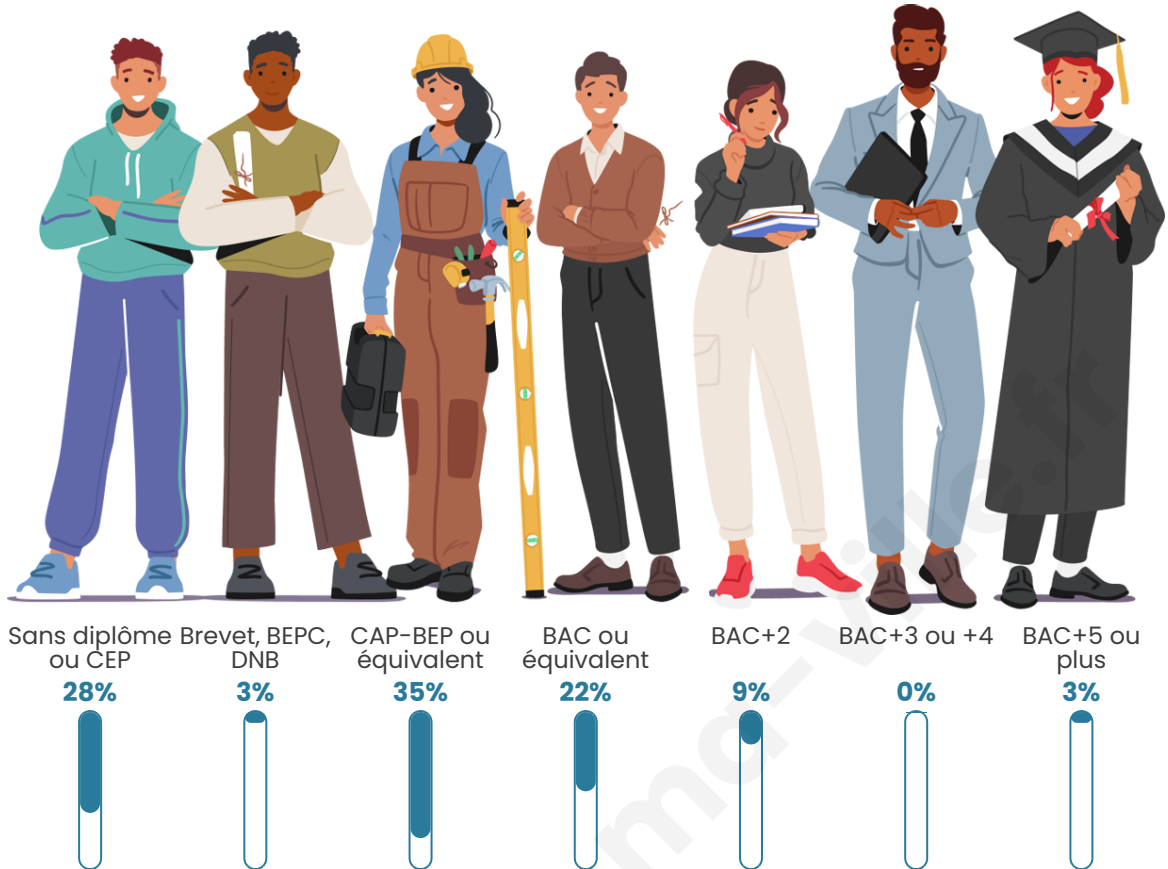
Tranche d'âge




Activité professionnelle



Niveau de diplôme



Composition des ménages



Profils électoraux

Premier tour

	Marine LE PEN	36.21 %
	Jean-Luc MÉLENCHON	18.97 %
	Emmanuel MACRON	13.79 %
	Nicolas DUPONT-AIGNAN	8.62 %
	Éric ZEMMOUR	6.90 %
	Valérie PÉCRESSE	6.90 %
	Jean LASSALLE	3.45 %
	Yannick JADOT	3.45 %
	Fabien ROUSSEL	1.72 %
	Nathalie ARTHAUD	0.00 %
	Anne HIDALGO	0.00 %
	Philippe POUTOU	0.00 %



85 inscrits

Participation : 69.41%

Votes blancs : 1.69%

Votes nuls : 0.00%

Second tour

	Emmanuel MACRON	35 %
	Marine LE PEN	65 %

85 inscrits

Participation : 75.29%

Votes blancs : 6.25%

Votes nuls : 0%

Sécurité



Agressions physiques / sexuelles

0



Cambriolages

0



Vols / dégradations

0



Stupéfiants

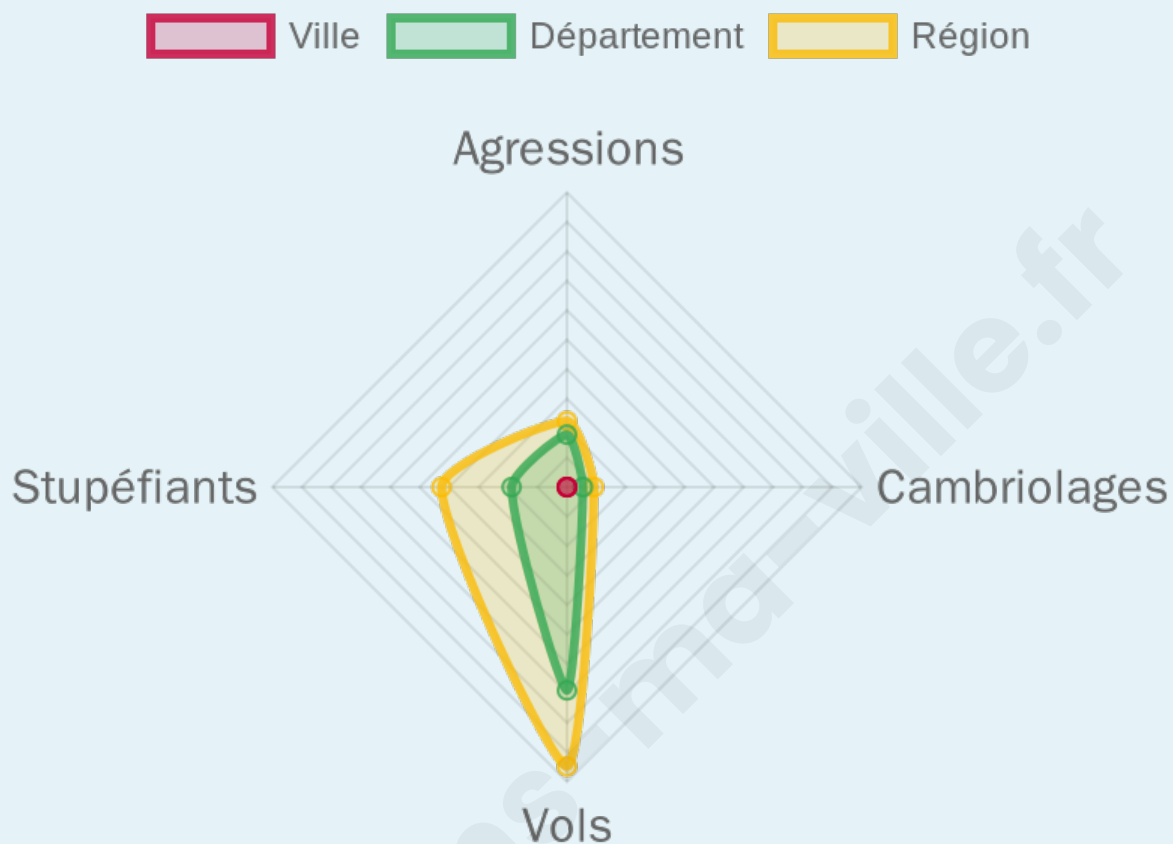
0

Evolution du nombre d'infractions



Pour comparer

(en proportion du nombre d'habitants)



Sources : Bases statistiques communale, départementale et régionale de la délinquance enregistrée par la police et la gendarmerie nationales selon les dernières parutions officielles de 2025 portant sur l'année 2024 ([data.gouv](https://data.gouv.fr)).

Agressions physiques / sexuelles : Violences sexuelles, coups et blessures volontaires intrafamiliaux, coups et blessures volontaires, autres coups, blessures volontaires et vols violents sans arme.

Cambriolages : Cambriolages de logements.

Vols : Vols avec armes, vols d'accessoires sur véhicules, vols dans les véhicules, vols de véhicules, vols sans violence contre des personnes, destructions, dégradations volontaires et escroqueries.

Stupéfiants : Trafic de stupéfiants dont (AFD) et usage de stupéfiants.

Services à la population



Commerce

Hypermarché	X <u>Grasse</u> 25km
Supermarché	X <u>Puget-Théniers</u> 8km
Superette	X <u>Le Mas</u> 5km
Boulangerie	X <u>Puget-Théniers</u> 8km
Boucherie	X <u>Puget-Théniers</u> 8km
Restaurant	X <u>La Rochette</u> 4km
Garage	X <u>La Penne</u> 7km
Station-service	X <u>Puget-Théniers</u> 8km
Banque	X <u>Puget-Théniers</u> 8km
La poste	X <u>Puget-Théniers</u> 8km
Coiffeur	X <u>Sigale</u> 8km
Tabac	X <u>Touët-sur-Var</u> 13km
Bars / discothèque	X <u>La Rochette</u> 5km
Bibliothèque	X <u>Bouyon</u> 22km
Cinéma	X <u>Péone</u> 24km
Vétérinaire	X <u>Puget-Théniers</u> 8km



Santé

Pharmacie	X <u>Puget-Théniers</u> 8km
Hôpital	X <u>Grasse</u> 25km
Laboratoire d'analyses médicales	X <u>Châteauneuf-Grasse</u> 24km
Etablissement pour handicapé	X <u>Puget-Théniers</u> 8km
EHPA	X <u>Entrevaux</u> 7km
Médecin	X <u>Entrevaux</u> 9km
Dentiste	X <u>Puget-Théniers</u> 8km
Chirurgien	X <u>Roquesteron</u> 11km
Dermatologue	X <u>Vence</u> 26km
Anesthésiste	X <u>Grasse</u> 26km
Gastro-entérologue	X <u>Grasse</u> 26km
Gynécologue	X <u>Grasse</u> 26km
Cancérologue	X <u>Mougins</u> 33km
Neurologue	X <u>Colomars</u> 32km
Ophthalmologue	X <u>Puget-Théniers</u> 8km
ORL	X <u>Grasse</u> 25km
Cardiologue	X <u>Grasse</u> 25km
Pédiatre	X <u>Annot</u> 18km
Pneumologue	X <u>Grasse</u> 25km
Psychologue	X <u>Grasse</u> 24km
Radiologue	X <u>Grasse</u> 26km
Rhumatologue	X <u>Valbonne</u> 30km
Sage-femme	X <u>Saint-Vallier-de-Thiery</u> 21km



Éducation

Crèche	X <u>Puget-Théniers</u> 8km
Ecole maternelle Public	X <u>Puget-Théniers</u> 8km
Ecole maternelle Privé	X <u>Beausoleil</u> 48km
Ecole primaire Public	X <u>Saint-Pierre</u> 6km
Ecole primaire Privé	X <u>Caille</u> 16km
Collège Public	X <u>Puget-Théniers</u> 9km
Collège Privé	X <u>Caille</u> 16km
Lycée Public	X <u>Grasse</u> 26km
Lycée Privé	X <u>Grasse</u> 25km

Sources : Base Sirene des entreprises et de leurs établissements selon les dernières parutions officielles de 2025 portant sur l'année 2024 ([data.gouv](#)). Liste, localisation et tarifs des professionnels de santé selon les dernières parutions officielles de 2025 portant sur l'année 2024 ([opendatasoft](#)) et FINISS Extraction du Fichier des établissements selon les dernières parutions officielles de 2025 portant sur l'année 2024 ([data.gouv](#)). Adresse et géolocalisation des établissements d'enseignement du premier et second degrés selon les dernières parutions officielles de 2025 portant sur l'année 2024 ([data.education.gouv](#))

Villes autour de Collongues

Ville	Habitants	Superficie	Pop densité	Pop active	Taux chômage	Revenu moyen	Prix immobilier
Les Mujouls	37	14 km ²	3 h/km ²	48.6%	2.7%	NC	NC
Sallagriffon	47	9 km ²	5 h/km ²	36.2%	14.9%	NC	1 259 €/m ²
Le Mas	97	32 km ²	3 h/km ²	34%	6.2%	NC	366 €/m ²
La Rochette	74	18 km ²	4 h/km ²	39.2%	8.1%	NC	1 226 €/m ²
Amirat	45	13 km ²	3 h/km ²	48.9%	4.4%	NC	NC
Aiglun	104	15 km ²	7 h/km ²	36.5%	5.8%	NC	NC
Saint-Pierre	99	5 km ²	20 h/km ²	34.3%	3%	19 380 €/an	1 622 €/m ²
Gars	65	15 km ²	4 h/km ²	44.6%	7.7%	NC	1 511 €/m ²
Val-de-Chalvagne	81	32 km ²	3 h/km ²	37%	7.4%	NC	1 200 €/m ²
Sigale	204	5 km ²	41 h/km ²	43.1%	7.4%	21 680 €/an	2 206 €/m ²
Puget-Théniers	1 798	21 km ²	86 h/km ²	42.8%	5.6%	21 230 €/an	1 750 €/m ²
Briançonnet	165	24 km ²	7 h/km ²	41.8%	7.9%	19 840 €/an	1 805 €/m ²
Entrevaux (1 avis)	769	60 km ²	13 h/km ²	42.5%	5.2%	20 970 €/an	2 075 €/m ²
La Penne	254	18 km ²	14 h/km ²	39.8%	2.4%	20 130 €/an	2 289 €/m ²
Saint-Antonin	85	6 km ²	14 h/km ²	34.1%	1.2%	NC	NC

bien-dans-ma-ville.fr



Vous aimez votre ville ? Notez-la !

Et faites-nous part de vos remarques constructives



Avec

BIEN dans ma **VILLE** 