



Version web

Ville de Collias

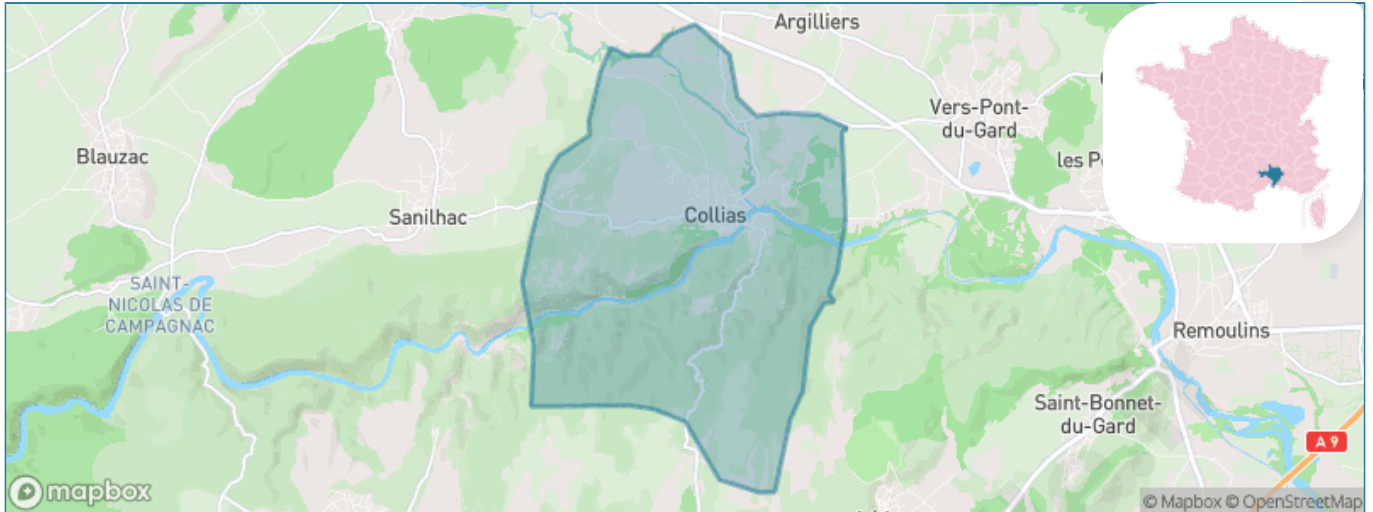
Présenté par

BIEN dans
ma **VILLE** 

Sommaire

Situation géographique	3
Statistiques sur la population	4
Evolution du nombre d'habitants	4
Tranche d'âge	5
0-14 ans	5
15-29 ans	5
30-44 ans	5
45-59 ans	5
60-74 ans	5
75-89 ans	5
90 ans et +	5
Activité professionnelle	5
Agriculteurs	5
Artisans, Commerçants	5
Cadres et sup.	5
Professions intermédiaires	5
Employé	5
Ouvrier	5
Retraité	5
Autres	5
Niveau de diplôme	6
Sans diplôme ou CEP	6
Brevet, BEPC, DNB	6
CAP-BEP ou équivalent	6
BAC ou équivalent	6
BAC+2	6
BAC+3 ou +4	6
BAC+5 ou plus	6
Composition des ménages	6
Couple sans enfant	6
Couple avec enfant(s)	6
Famille monoparentale	6
Colocation / Autre	6
Personnes seules	6
Profils électoraux	7
Premier tour	7
Sécurité	8
Evolution du nombre d'infractions	8
Pour comparer	9
Services à la population	10
Commerce	10
Éducation	10
Villes autour de Collias	11
Avis sur la ville de Collias	12
Moyenne par critère	12
Villes autour de Collias	12
Répartition des avis par note	12
Répartition des avis par note	12

Situation géographique



i Informations clés

- **Région** : Occitanie
- **Département** : Gard
- **Code postal** : 30210
- **Superficie** : 20 km²



Statistiques sur la population



Nombre d'habitants

1 095



Age moyen

45 ans



Pop active

44.2%



Taux chômage

12.7%



Pop densité

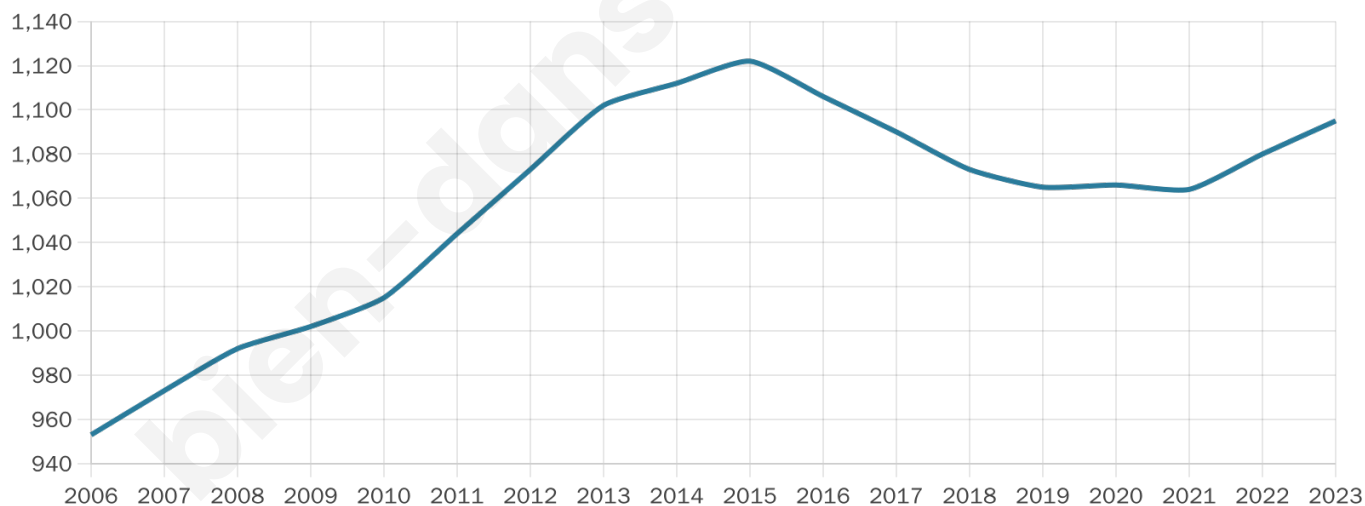
55 h/km²



Revenu moyen

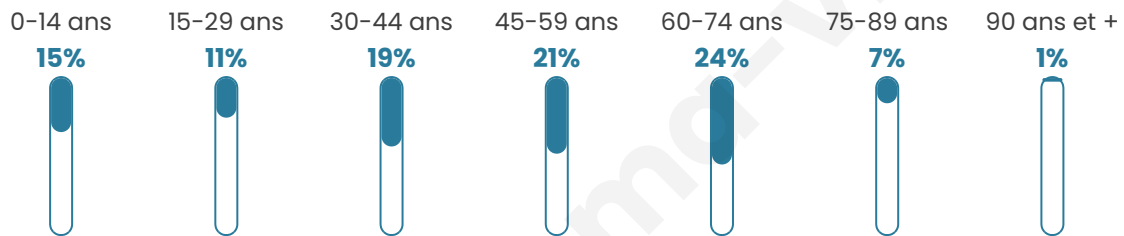
22 440 €/an

Evolution du nombre d'habitants

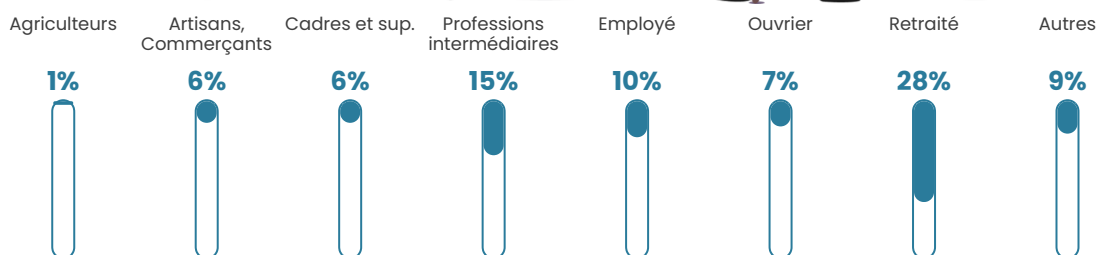


Sources : Institut national de la statistique et des études économiques (insee) selon Les dernières parutions officielles de 2024 portant sur les années 2020, 2021 et 2022.

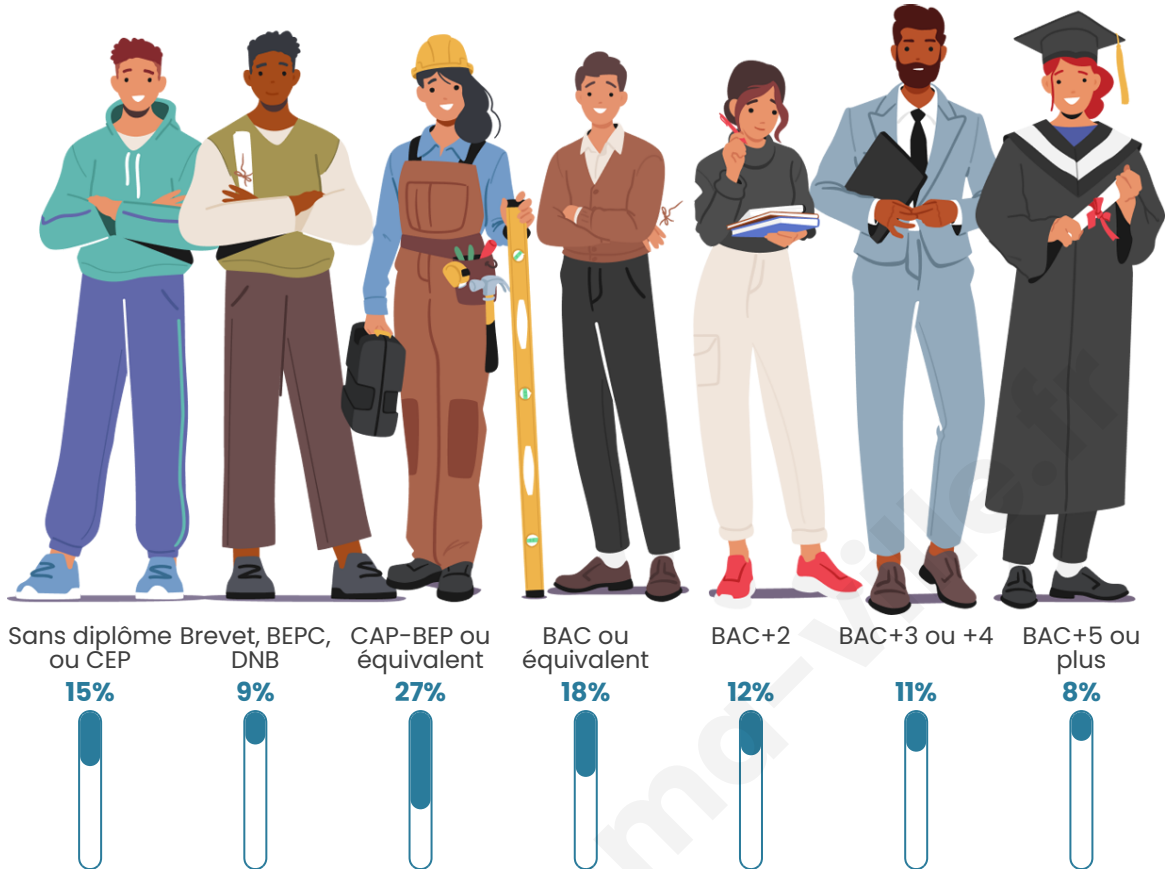
Tranche d'âge




Activité professionnelle



Niveau de diplôme




Composition des ménages



Profils électoraux

Premier tour

	Marine LE PEN	27.05 %
	Jean-Luc MÉLENCHON	25.10 %
	Emmanuel MACRON	20.80 %
	Éric ZEMMOUR	9.02 %
	Jean LASSALLE	4.44 %
	Fabien ROUSSEL	3.74 %
	Yannick JADOT	3.61 %
	Valérie PÉCRESSE	2.22 %
	Nicolas DUPONT-AIGNAN	1.66 %
	Anne HIDALGO	1.53 %
	Nathalie ARTHAUD	0.55 %
	Philippe POUTOU	0.28 %



915 inscrits

Participation : 79.56%

Votes blancs : 0.55%

Votes nuls : 0.41%

Second tour

	Emmanuel MACRON	49,12 %
	Marine LE PEN	50,88 %

914 inscrits

Participation : 75.71%

Votes blancs : 6.65%

Votes nuls : 3.32%

Sécurité



Agressions physiques / sexuelles

0



Cambriolages

0



Vols / dégradations

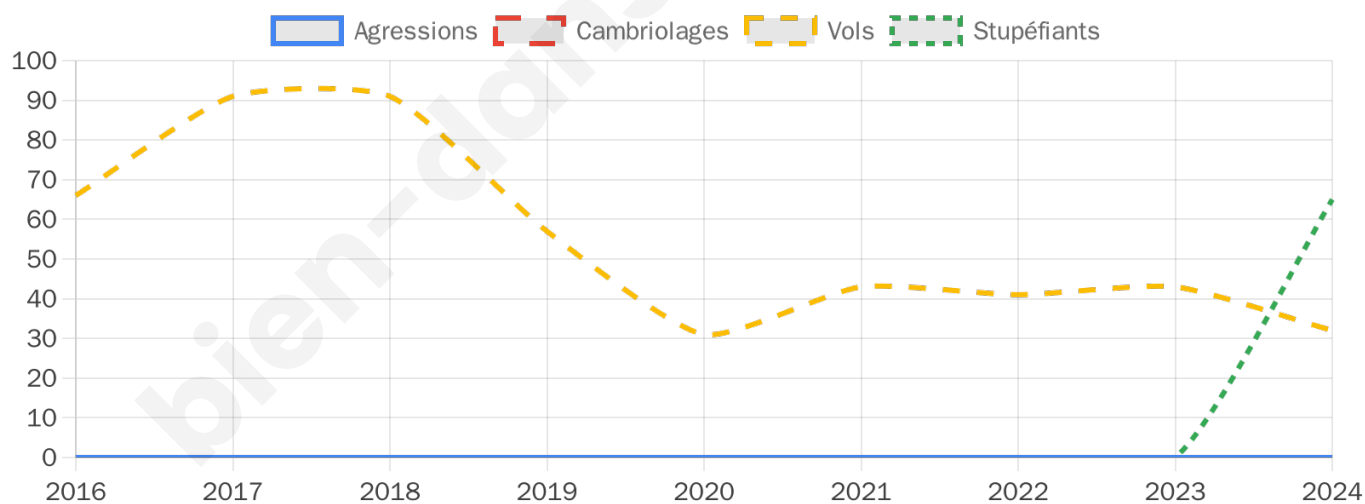
32



Stupéfiants

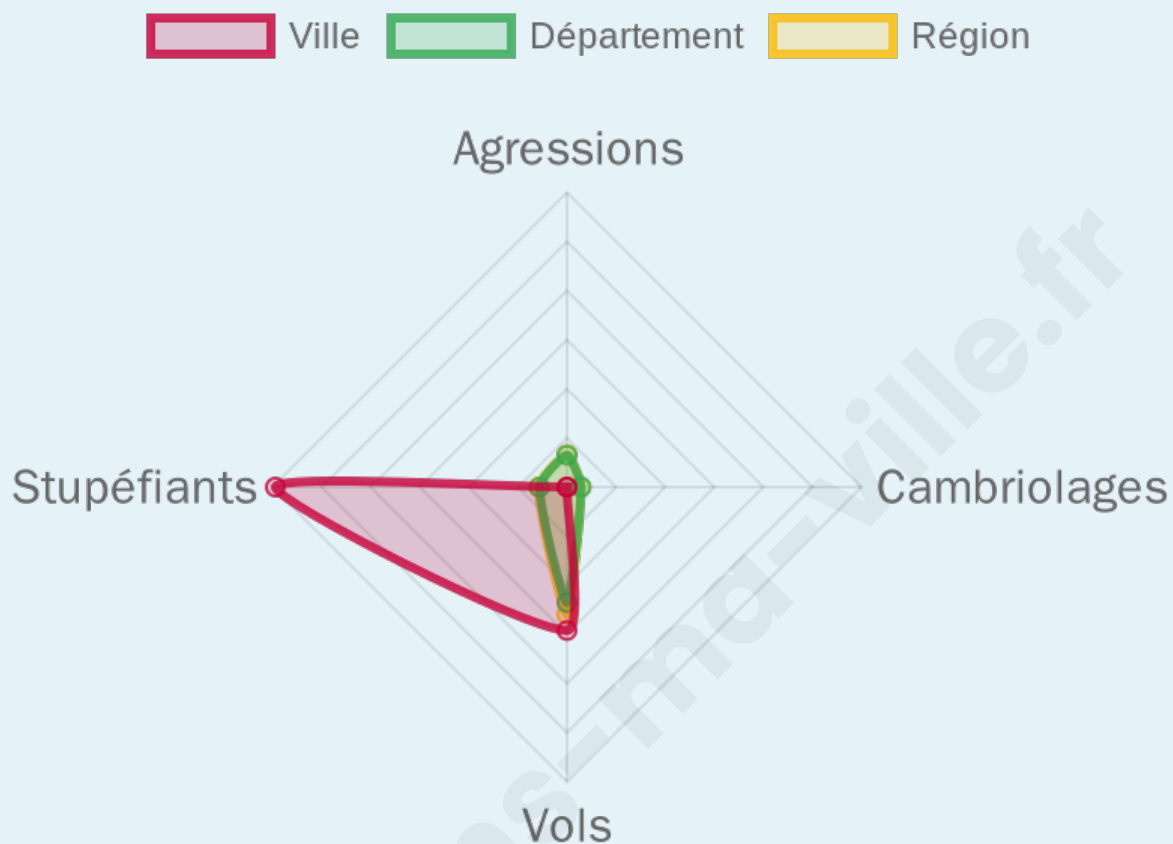
65

Evolution du nombre d'infractions



Pour comparer

(en proportion du nombre d'habitants)



Sources : Bases statistiques communale, départementale et régionale de la délinquance enregistrée par la police et la gendarmerie nationales selon les dernières parutions officielles de 2025 portant sur l'année 2024 ([data.gouv](https://data.gouv.fr)).

Agressions physiques / sexuelles : Violences sexuelles, coups et blessures volontaires intrafamiliaux, coups et blessures volontaires, autres coups, blessures volontaires et vols violents sans arme.

Cambriolages : Cambriolages de logements.

Vols : Vols avec armes, vols d'accessoires sur véhicules, vols dans les véhicules, vols de véhicules, vols sans violence contre des personnes, destructions, dégradations volontaires et escroqueries.

Stupéfiants : Trafic de stupéfiants dont (AFD) et usage de stupéfiants.

Services à la population



Commerce

Hypermarché	X <u>Uzès</u> 10km
Supermarché	X <u>Remoulins</u> 7km
Superette	2
Boulangerie	1
Boucherie	X <u>Remoulins</u> 6km
Restaurant	6
Garage	X <u>Vers-Pont-du-Gard</u> 3km
Station-service	X <u>Remoulins</u> 7km
Banque	X <u>Remoulins</u> 6km
La poste	X <u>Cabrières</u> 5km
Coiffeur	1
Tabac	1
Bars / discothèque	2
Bibliothèque	1
Cinéma	X <u>Remoulins</u> 7km
Vétérinaire	X <u>Vers-Pont-du-Gard</u> 1km



Santé

Pharmacie	X <u>Vers-Pont-du-Gard</u> 4km
Hôpital	X <u>Nîmes</u> 14km
Laboratoire d'analyses médicales	X <u>Remoulins</u> 7km
Etablissement pour handicapé	X <u>Sanilhac-Sagriès</u> 4km
EHPA	X <u>Cabrières</u> 5km
Médecin	1
Dentiste	X <u>Vers-Pont-du-Gard</u> 4km
Chirurgien	X <u>Nîmes</u> 14km
Dermatologue	X <u>Nîmes</u> 16km
Anesthésiste	X <u>Nîmes</u> 14km
Gastro-entérologue	X <u>Nîmes</u> 17km
Gynécologue	X <u>Jonquières-Saint-Vincent</u> 15km
Cancérologue	X <u>Nîmes</u> 19km
Neurologue	X <u>Nîmes</u> 14km
Ophtalmologue	X <u>Nîmes</u> 16km
ORL	X <u>Saint-Quentin-la-Poterie</u> 11km
Cardiologue	X <u>Nîmes</u> 14km
Pédiatre	X <u>Uzès</u> 9km
Pneumologue	X <u>Nîmes</u> 14km
Psychologue	X <u>Remoulins</u> 6km
Radiologue	X <u>Uzès</u> 9km
Rhumatologue	X <u>Nîmes</u> 16km
Sage-femme	X <u>Remoulins</u> 7km



Éducation

Crèche	X <u>Sanilhac-Sagriès</u> 6km
Ecole maternelle Public	X <u>Vers-Pont-du-Gard</u> 4km
Ecole maternelle Privé	X <u>Langlade</u> 25km
Ecole primaire Public	1
Ecole primaire Privé	X <u>Bezouze</u> 8km
Collège Public	X <u>Remoulins</u> 7km
Collège Privé	X <u>Uzès</u> 10km
Lycée Public	X <u>Uzès</u> 9km
Lycée Privé	X <u>Uzès</u> 9km

Sources : Base Sirene des entreprises et de leurs établissements selon les dernières parutions officielles de 2025 portant sur l'année 2024 ([data.gouv](https://data.gouv.fr)). Liste, localisation et tarifs des professionnels de santé selon les dernières parutions officielles de 2025 portant sur l'année 2024 ([opendatasoft](https://opendatasoft.com)) et FINISS Extraction du Fichier des établissements selon les dernières parutions officielles de 2025 portant sur l'année 2024 ([data.gouv](https://data.gouv.fr)). Adresse et géolocalisation des établissements d'enseignement du premier et second degrés selon les dernières parutions officielles de 2025 portant sur l'année 2024 ([data.education.gouv](https://data.education.gouv.fr))

Villes autour de Collias

Ville	Habitants	Superficie	Pop densité	Pop active	Taux chômage	Revenu moyen	Prix immobilier
Vers-Pont-du-Gard (1 avis)	1 786	19 km ²	94 h/km ²	45.7%	5.9%	23 130 €/an	2 411 €/m ²
Argilliers (1 avis)	436	6 km ²	73 h/km ²	49.3%	6.9%	24 930 €/an	2 440 €/m ²
Lédenon (1 avis)	1 685	19 km ²	89 h/km ²	48.9%	5.3%	22 530 €/an	2 162 €/m ²
Sanilhac-Sagriès	842	22 km ²	38 h/km ²	41.6%	4.4%	22 350 €/an	3 012 €/m ²
Castillon-du-Gard	1 695	17 km ²	100 h/km ²	47%	4.9%	25 050 €/an	2 597 €/m ²
Saint-Bonnet-du-Gard (2 avis)	798	6 km ²	133 h/km ²	52.6%	4.6%	23 660 €/an	2 300 €/m ²
Cabrières (2 avis)	1 817	14 km ²	130 h/km ²	46.9%	3.9%	24 450 €/an	2 202 €/m ²
Saint-Maximin	798	9 km ²	89 h/km ²	42.2%	6.3%	23 650 €/an	2 650 €/m ²
Poux (6 avis)	4 348	11 km ²	395 h/km ²	46.9%	4.8%	27 500 €/an	2 428 €/m ²
Sernhac	1 819	8 km ²	227 h/km ²	48%	5.3%	22 530 €/an	1 877 €/m ²
Remoulins (7 avis)	2 278	8 km ²	285 h/km ²	45.3%	8.6%	19 700 €/an	1 902 €/m ²
Bezouce (4 avis)	2 348	12 km ²	196 h/km ²	46.4%	4.8%	22 380 €/an	2 119 €/m ²
Saint-Gervasy (3 avis)	1 984	6 km ²	331 h/km ²	47.8%	6.2%	21 910 €/an	2 343 €/m ²
Saint-Siffret (3 avis)	1 126	11 km ²	102 h/km ²	38.8%	4.1%	26 560 €/an	2 876 €/m ²
Flaux (2 avis)	336	10 km ²	34 h/km ²	45.8%	5.7%	24 120 €/an	2 237 €/m ²

Avis sur la ville de Collias



Moyenne par critère



Villes autour de Collias

Ville	Note globale	Sécurité	Éducation	Sport Loisir	Environnement	Vie pratique
Vers-Pont-du-Gard (1 avis)	4.4	4.0	4.0	4.0	5.0	5.0
Argilliers (1 avis)	1.0	1.0	1.0	1.0	1.0	1.0
Lédenon (1 avis)	2.8	4.0	2.0	3.0	3.0	2.0
Sanilhac-Sagriès	-	-	-	-	-	-
Castillon-du-Gard	-	-	-	-	-	-
Saint-Bonnet-du-Gard (2 avis)	1.4	2.0	1.5	1.5	1.5	0.5
Cabrières (2 avis)	4.1	4.5	4.5	3.5	5.0	3.0
Saint-Maximin	-	-	-	-	-	-
Poux (6 avis)	4.5	4.8	4.3	4.3	4.8	4.2
Sernhac	-	-	-	-	-	-
Remoulins (7 avis)	3.3	3.3	3.1	3.3	3.1	3.9
Bezouce (4 avis)	4.4	4.5	4.3	4.3	4.8	4.3
Saint-Gervasy (3 avis)	2.9	3.7	2.3	2.0	3.7	3.0
Saint-Siffret (3 avis)	4.0	4.7	3.7	3.7	4.3	3.7
Flaux (2 avis)	3.0	4.5	3.0	1.5	4.0	2.0



Vous aimez votre ville ? Notez-la !

Et faites-nous part de vos remarques constructives



Avec

BIEN dans ma **VILLE** 