



Version web

# Ville de Coise-Saint-Jean-Pied-Gauthier

Présenté par

**BIEN** dans ma **VILLE** 

# Sommaire

Situation géographique .....	3
Statistiques sur la population .....	4
Evolution du nombre d'habitants .....	4
Tranche d'âge .....	5
0-14 ans .....	5
15-29 ans .....	5
30-44 ans .....	5
45-59 ans .....	5
60-74 ans .....	5
75-89 ans .....	5
90 ans et + .....	5
Activité professionnelle .....	5
Agriculteurs .....	5
Artisans, Commerçants .....	5
Cadres et sup. ....	5
Professions intermédiaires .....	5
Employé .....	5
Ouvrier .....	5
Retraité .....	5
Autres .....	5
Niveau de diplôme .....	6
Sans diplôme ou CEP .....	6
Brevet, BEPC, DNB .....	6
CAP-BEP ou équivalent .....	6
BAC ou équivalent .....	6
BAC+2 .....	6
BAC+3 ou +4 .....	6
BAC+5 ou plus .....	6
Composition des ménages .....	6
Couple sans enfant .....	6
Couple avec enfant(s) .....	6
Famille monoparentale .....	6
Colocation / Autre .....	6
Personnes seules .....	6
Profils électoraux .....	7
Premier tour .....	7
Sécurité .....	8
Evolution du nombre d'infractions .....	8
Pour comparer .....	9
Services à la population .....	10
Commerce .....	10
Éducation .....	10
Villes autour de Coise-Saint-Jean-Pied-Gauthier .....	12

# Situation géographique



## i Informations clés

- **Région** : Auvergne-Rhône-Alpes
- **Département** : Savoie
- **Code postal** : 73800
- **Superficie** : 10 km<sup>2</sup>



LE DÉPARTEMENT

# Statistiques sur la population



Nombre d'habitants

**1 305**



Age moyen

**40 ans**



Pop active

**51.6%**



Taux chômage

**4.4%**



Pop densité

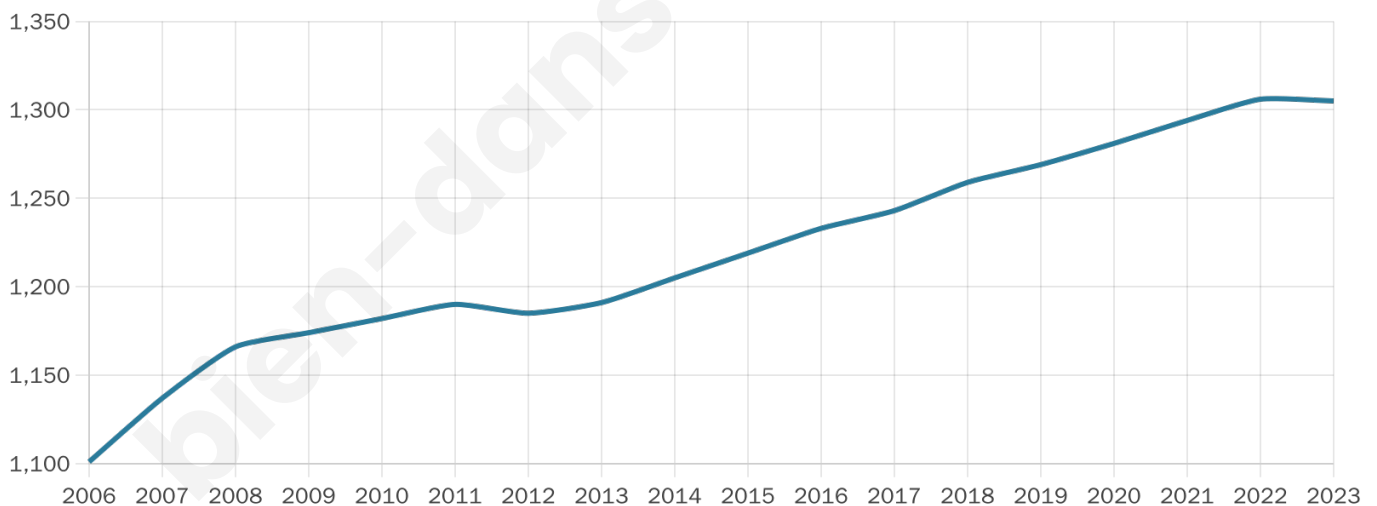
**131 h/km<sup>2</sup>**



Revenu moyen

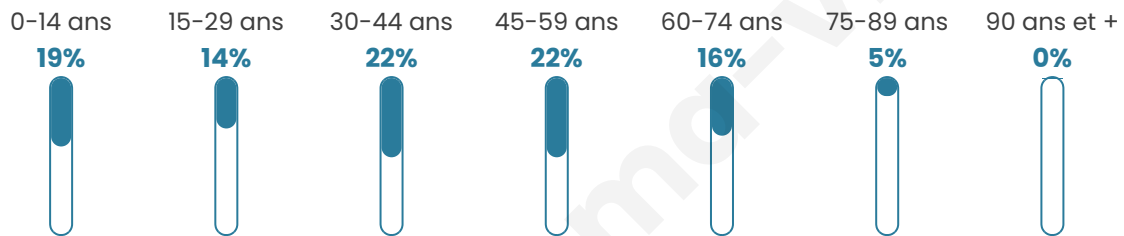
**26 070 €/an**

## Evolution du nombre d'habitants

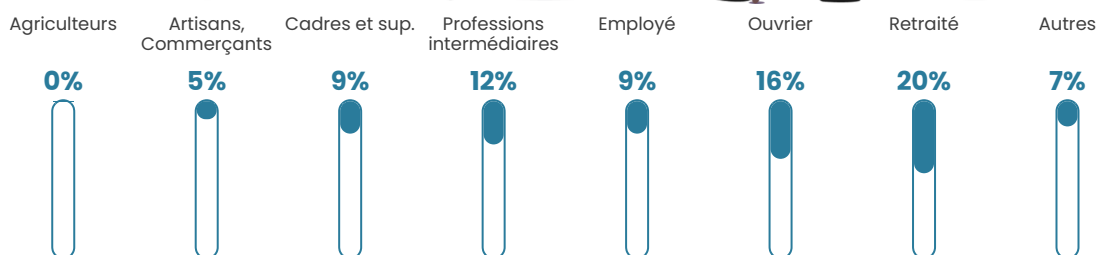


Sources : Institut national de la statistique et des études économiques (insee) selon Les dernières parutions officielles de 2024 portant sur les années 2020, 2021 et 2022.

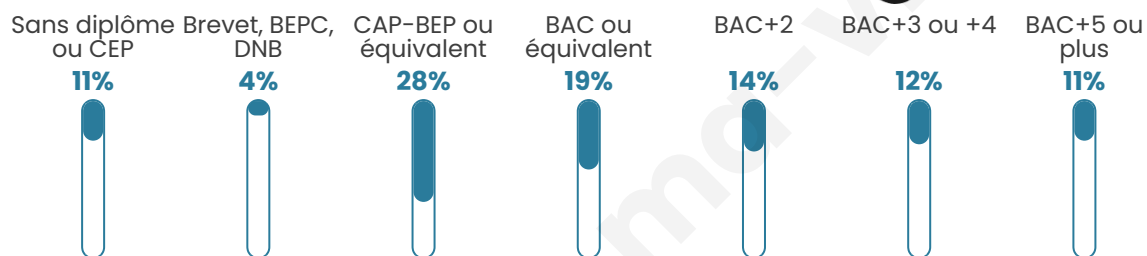
## Tranche d'âge



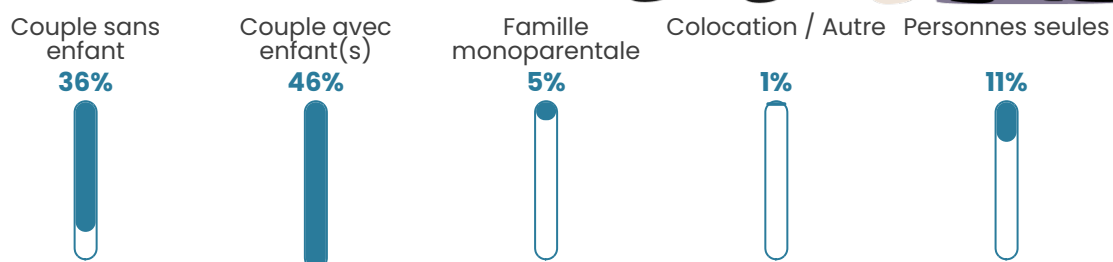
## Activité professionnelle



## Niveau de diplôme














## Composition des ménages



# Profils électoraux

## Premier tour

	Marine LE PEN	24.90 %
	Emmanuel MACRON	22.87 %
	Jean-Luc MÉLENCHON	19.62 %
	Éric ZEMMOUR	6.77 %
	Yannick JADOT	5.01 %
	Fabien ROUSSEL	4.87 %
	Valérie PÉCRESSE	4.60 %
	Jean LASSALLE	4.33 %
	Nicolas DUPONT-AIGNAN	3.92 %
	Anne HIDALGO	1.76 %
	Nathalie ARTHAUD	0.68 %
	Philippe POUTOU	0.68 %



### 884 inscrits

Participation : 85.86%

Votes blancs : 1.84%

Votes nuls : 0.79%

## Second tour

	Emmanuel MACRON	51,71 %
	Marine LE PEN	48,29 %

### 884 inscrits

Participation : 80.09%

Votes blancs : 9.89%

Votes nuls : 3.53%

# Sécurité



Agressions physiques / sexuelles

0



Cambriolages

0



Vols / dégradations

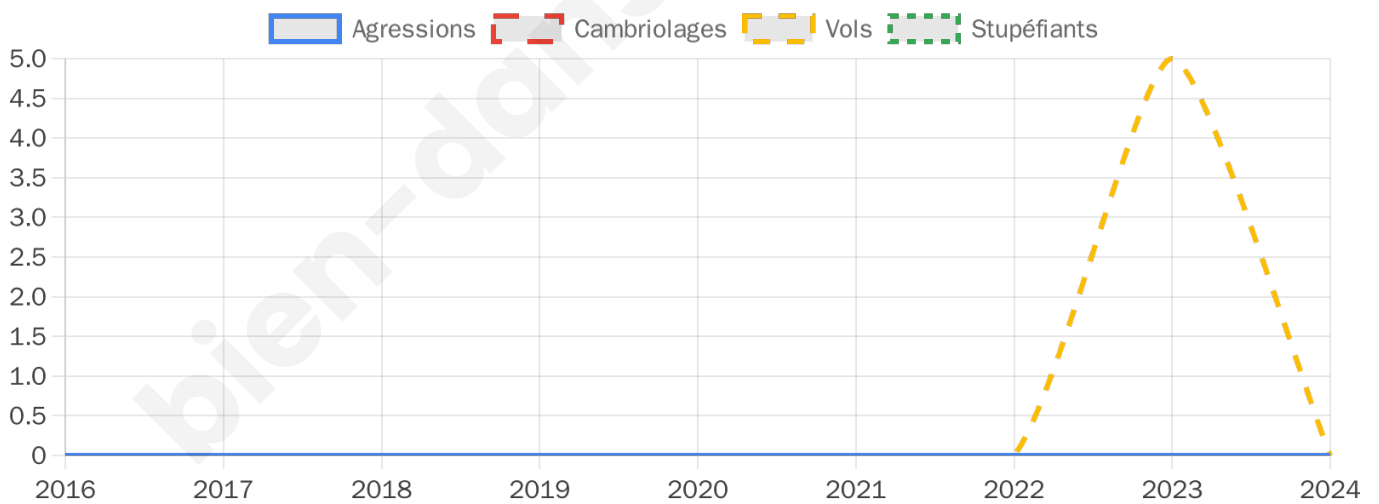
0



Stupéfiants

0

## Evolution du nombre d'infractions



## Pour comparer

(en proportion du nombre d'habitants)



Sources : Bases statistiques communale, départementale et régionale de la délinquance enregistrée par la police et la gendarmerie nationales selon les dernières parutions officielles de 2025 portant sur l'année 2024 ([data.gouv](https://data.gouv.fr)).

Agressions physiques / sexuelles : Violences sexuelles, coups et blessures volontaires intrafamiliaux, coups et blessures volontaires, autres coups, blessures volontaires et vols violents sans arme.

Cambriolages : Cambriolages de logements.

Vols : Vols avec armes, vols d'accessoires sur véhicules, vols dans les véhicules, vols de véhicules, vols sans violence contre des personnes, destructions, dégradations volontaires et escroqueries.

Stupéfiants : Trafic de stupéfiants dont (AFD) et usage de stupéfiants.

# Services à la population



## Commerce

Hypermarché	X <u>La Ravoire</u> 13km
Supermarché	X <u>Saint-Pierre-d'Albigny</u> 3km
Superette	X <u>Saint-Pierre-d'Albigny</u> 4km
Boulangerie	X <u>Saint-Pierre-d'Albigny</u> 4km
Boucherie	X <u>La Trinité</u> 4km
Restaurant	1
Garage	5
Station-service	X <u>Châteauneuf</u> 3km
Banque	X <u>Saint-Pierre-d'Albigny</u> 4km
La poste	1
Coiffeur	1
Tabac	X <u>Saint-Pierre-d'Albigny</u> 4km
Bars / discothèque	X <u>Villard-d'Héry</u> 2km
Bibliothèque	X <u>Chignin</u> 10km
Cinéma	X <u>Challes-les-Eaux</u> 12km
Vétérinaire	X <u>Saint-Pierre-d'Albigny</u> 3km



## Santé

Pharmacie	X <u>Saint-Pierre-d'Albigny</u> 4km
Hôpital	X <u>Chambéry</u> 18km
Laboratoire d'analyses médicales	X <u>Montmélian</u> 6km
Etablissement pour handicapé	X <u>Saint-Jean-de-la-Porte</u> 3km
EHPA	X <u>Saint-Pierre-d'Albigny</u> 4km
Médecin	3
Dentiste	X <u>Saint-Pierre-d'Albigny</u> 3km
Chirurgien	X <u>Challes-les-Eaux</u> 12km
Dermatologue	X <u>Challes-les-Eaux</u> 12km
Anesthésiste	X <u>Challes-les-Eaux</u> 13km
Gastro-entérologue	X <u>Challes-les-Eaux</u> 13km
Gynécologue	X <u>Challes-les-Eaux</u> 12km
Cancérologue	X <u>Challes-les-Eaux</u> 13km
Neurologue	X <u>Challes-les-Eaux</u> 13km
Ophtalmologue	X <u>Challes-les-Eaux</u> 13km
ORL	X <u>Challes-les-Eaux</u> 13km
Cardiologue	X <u>Challes-les-Eaux</u> 13km
Pédiatre	X <u>Chambéry</u> 16km
Pneumologue	X <u>Chambéry</u> 17km
Psychologue	X <u>Challes-les-Eaux</u> 12km
Radiologue	X <u>Planaise</u> 5km
Rhumatologue	X <u>Chambéry</u> 17km
Sage-femme	X <u>Saint-Pierre-d'Albigny</u> 3km



## Éducation

Crèche	X <u>Arbin</u> 6km
Ecole maternelle Public	X <u>Saint-Pierre-d'Albigny</u> 5km
Ecole maternelle Privé	X <u>Rumilly</u> 39km
Ecole primaire Public	1
Ecole primaire Privé	X <u>Saint-Pierre-d'Albigny</u> 4km
Collège Public	X <u>Saint-Pierre-d'Albigny</u> 5km
Collège Privé	X <u>La Ravoire</u> 14km
Lycée Public	X <u>Challes-les-Eaux</u> 12km

Lycée Privé

X Montmélian 6km

Sources : Base Sirene des entreprises et de leurs établissements selon les dernières parutions officielles de 2025 portant sur l'année 2024 ([data.gouv](#)). Liste, localisation et tarifs des professionnels de santé selon les dernières parutions officielles de 2025 portant sur l'année 2024 ([opendatasoft](#)) et FINESS Extraction du Fichier des établissements selon les dernières parutions officielles de 2025 portant sur l'année 2024 ([data.gouv](#)). Adresse et géolocalisation des établissements d'enseignement du premier et second degrés selon les dernières parutions officielles de 2025 portant sur l'année 2024 ([data.education.gouv](#))

bien-dans-ma-ville.fr

## Villes autour de Coise-Saint-Jean-Pied-Gauthier

Ville	Habitants	Superficie	Pop densité	Pop active	Taux chômage	Revenu moyen	Prix immobilier
Villard-d'Héry	270	4 km <sup>2</sup>	68 h/km <sup>2</sup>	49.6%	0.4%	28 560 €/an	2 258 €/m <sup>2</sup>
Saint-Jean-de-la-Porte	989	16 km <sup>2</sup>	62 h/km <sup>2</sup>	50.5%	3.7%	25 780 €/an	1 518 €/m <sup>2</sup>
Hauteville	350	2 km <sup>2</sup>	175 h/km <sup>2</sup>	51.7%	2%	25 100 €/an	2 026 €/m <sup>2</sup>
Châteauneuf	901	7 km <sup>2</sup>	129 h/km <sup>2</sup>	51.4%	2.8%	25 570 €/an	2 445 €/m <sup>2</sup>
Betton-Bettonet	306	3 km <sup>2</sup>	102 h/km <sup>2</sup>	51%	3.9%	26 240 €/an	5 461 €/m <sup>2</sup>
La Trinité	381	4 km <sup>2</sup>	95 h/km <sup>2</sup>	45.9%	3.4%	25 020 €/an	1 715 €/m <sup>2</sup>
Saint-Pierre-d'Albigny (6 avis)	4 217	18 km <sup>2</sup>	234 h/km <sup>2</sup>	45.5%	3%	25 030 €/an	2 148 €/m <sup>2</sup>
Cruet	1 056	10 km <sup>2</sup>	106 h/km <sup>2</sup>	46.2%	2.4%	26 450 €/an	2 696 €/m <sup>2</sup>
Villard-Léger	433	6 km <sup>2</sup>	72 h/km <sup>2</sup>	58.2%	3.5%	24 160 €/an	1 815 €/m <sup>2</sup>
Saint-Pierre-de-Soucy	437	9 km <sup>2</sup>	49 h/km <sup>2</sup>	47.1%	2.7%	25 230 €/an	1 587 €/m <sup>2</sup>
Planaise	560	4 km <sup>2</sup>	140 h/km <sup>2</sup>	54.1%	3.2%	26 730 €/an	1 877 €/m <sup>2</sup>
Chamousset	621	6 km <sup>2</sup>	104 h/km <sup>2</sup>	52.7%	2.9%	25 670 €/an	2 271 €/m <sup>2</sup>
Villard-Sallet	310	3 km <sup>2</sup>	103 h/km <sup>2</sup>	45.2%	3.2%	26 000 €/an	1 738 €/m <sup>2</sup>
La Table	445	14 km <sup>2</sup>	32 h/km <sup>2</sup>	50.1%	5.2%	23 680 €/an	1 435 €/m <sup>2</sup>
La Chavanne (1 avis)	720	3 km <sup>2</sup>	240 h/km <sup>2</sup>	56.4%	1.9%	28 570 €/an	3 082 €/m <sup>2</sup>

bien-dans-ma-ville.fr



# **Vous aimez votre ville ? Notez-la !**

Et faites-nous part de vos remarques constructives



Avec

**BIEN** dans  
ma **VILLE** 