



Version web

Ville de Coirac

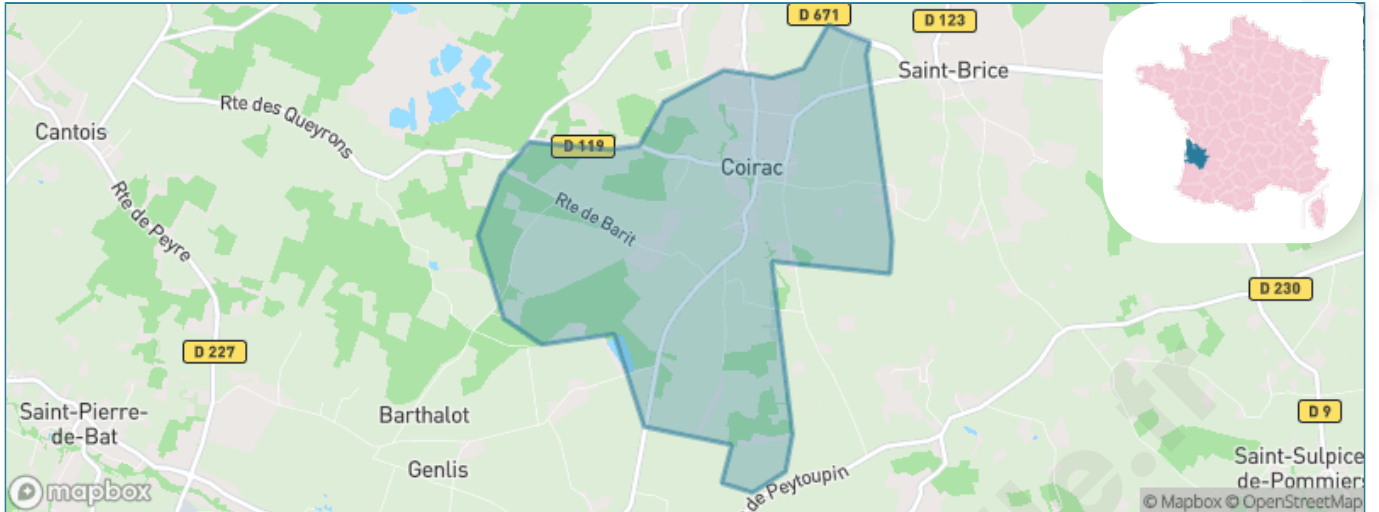
Présenté par

BIEN dans
ma **VILLE** 

Sommaire

Situation géographique	3
Statistiques sur la population	4
Evolution du nombre d'habitants	4
Tranche d'âge	5
0-14 ans	5
15-29 ans	5
30-44 ans	5
45-59 ans	5
60-74 ans	5
75-89 ans	5
90 ans et +	5
Activité professionnelle	5
Agriculteurs	5
Artisans, Commerçants	5
Cadres et sup.	5
Professions intermédiaires	5
Employé	5
Ouvrier	5
Retraité	5
Autres	5
Niveau de diplôme	6
Sans diplôme ou CEP	6
Brevet, BEPC, DNB	6
CAP-BEP ou équivalent	6
BAC ou équivalent	6
BAC+2	6
BAC+3 ou +4	6
BAC+5 ou plus	6
Composition des ménages	6
Couple sans enfant	6
Couple avec enfant(s)	6
Famille monoparentale	6
Colocation / Autre	6
Personnes seules	6
Profils électoraux	7
Premier tour	7
Sécurité	8
Evolution du nombre d'infractions	8
Pour comparer	9
Services à la population	10
Commerce	10
Éducation	10
Villes autour de Coirac	11

Situation géographique



i Informations clés

- **Région** : Nouvelle-Aquitaine
- **Département** : Gironde
- **Code postal** : 33540
- **Superficie** : 5 km²



Statistiques sur la population



Nombre d'habitants

219



Age moyen

45 ans



Pop active

48.4%



Taux chômage

10.2%



Pop densité

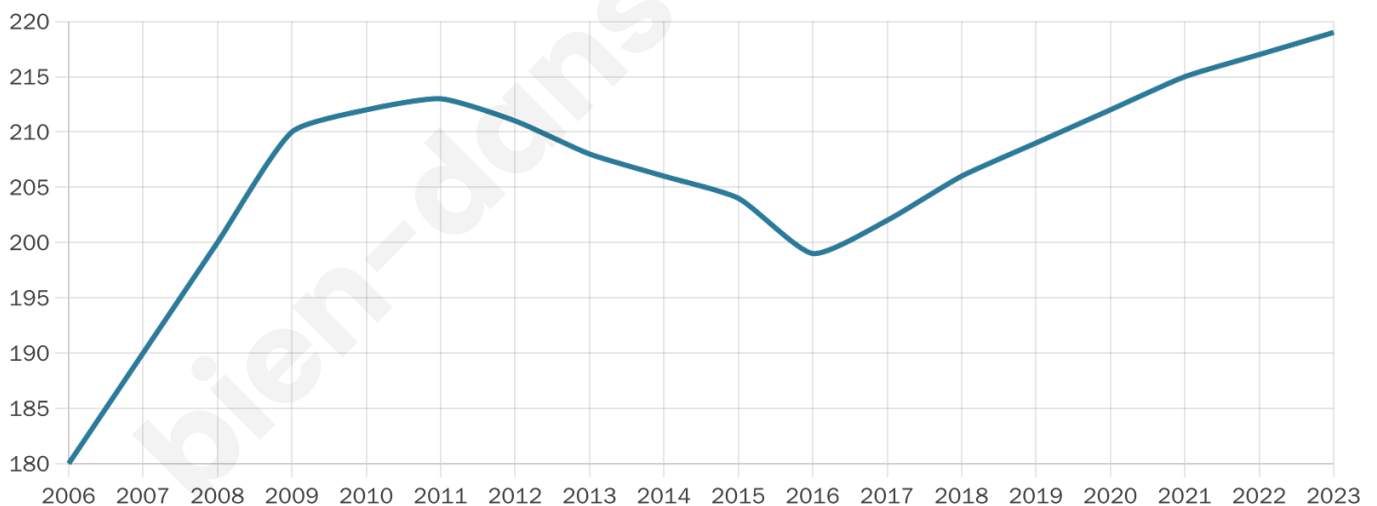
44 h/km²



Revenu moyen

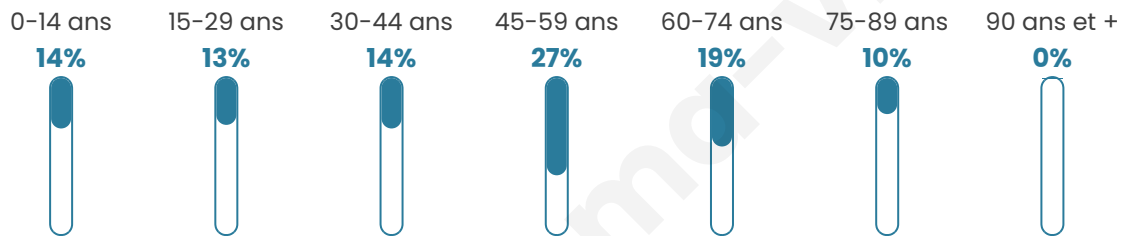
21 110 €/an

Evolution du nombre d'habitants

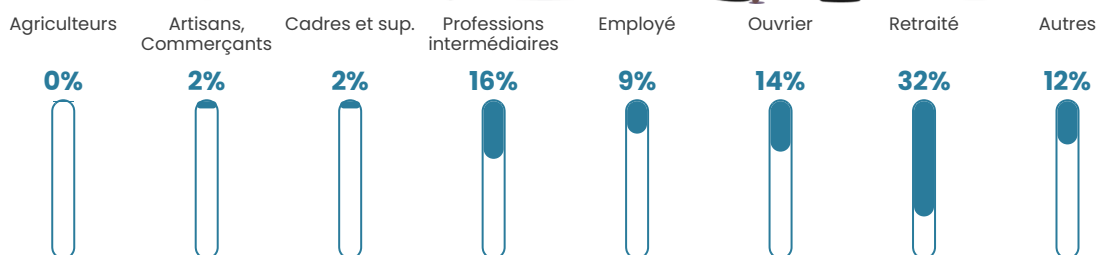


Sources : Institut national de la statistique et des études économiques (insee) selon Les dernières parutions officielles de 2024 portant sur les années 2020, 2021 et 2022.

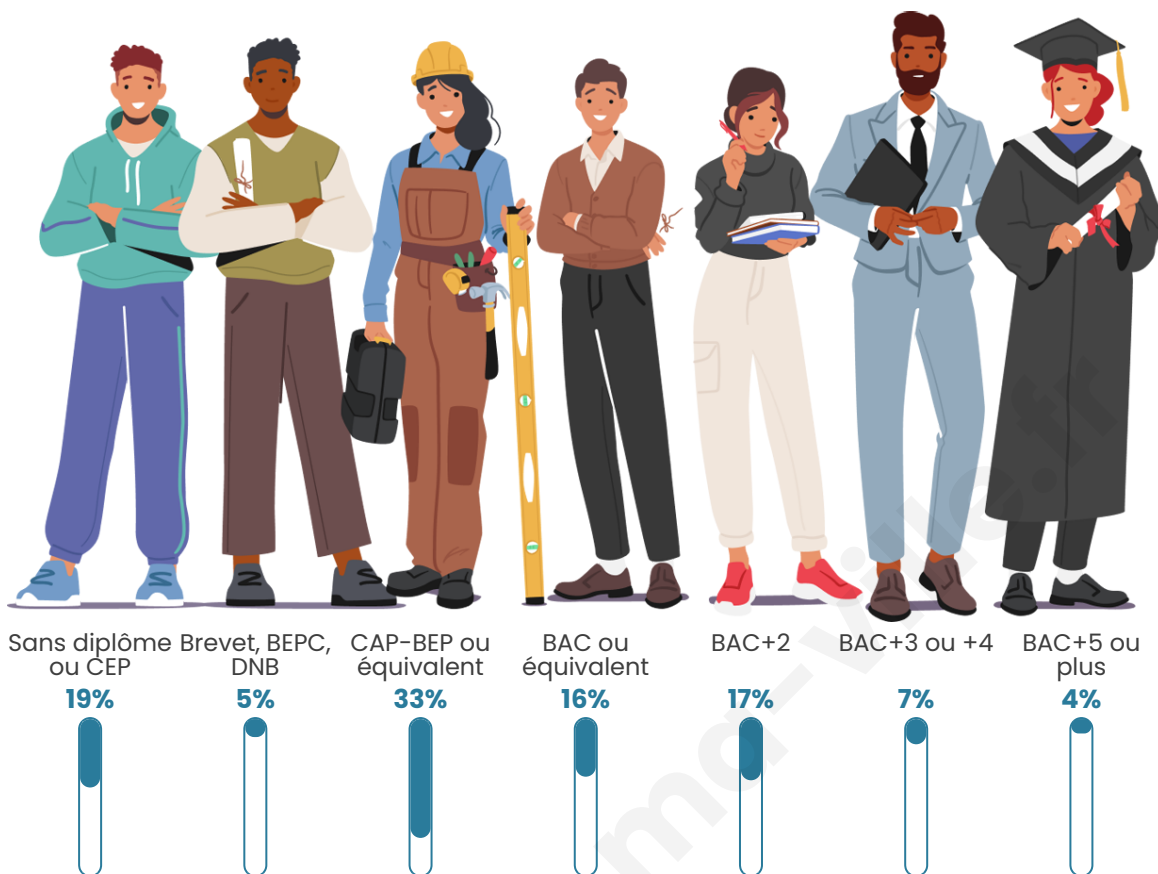
Tranche d'âge




Activité professionnelle



Niveau de diplôme









Composition des ménages



Profils électoraux



Premier tour

	Emmanuel MACRON	29.55 %
	Marine LE PEN	22.73 %
	Jean-Luc MÉLENCHON	21.21 %
	Jean LASSALLE	6.82 %
	Valérie PÉCRESSÉ	5.30 %
	Fabien ROUSSEL	4.55 %
	Éric ZEMMOUR	3.79 %
	Anne HIDALGO	2.27 %
	Yannick JADOT	1.52 %
	Philippe POUTOU	1.52 %
	Nathalie ARTHAUD	0.76 %
	Nicolas DUPONT- AIGNAN	0.00 %

158 inscrits

Participation : 84.18%
Votes blancs : 0.00%
Votes nuls : 0.75%

Second tour

	Emmanuel MACRON	56,2 %
	Marine LE PEN	43,8 %

158 inscrits

Participation : 81.65%
Votes blancs : 2.33%
Votes nuls : 3.88%

Sécurité



Agressions physiques / sexuelles

0



Cambriolages

0



Vols / dégradations

0



Stupéfiants

0

Evolution du nombre d'infractions



Pour comparer

(en proportion du nombre d'habitants)

■ Ville ■ Département ■ Région



Sources : Bases statistiques communale, départementale et régionale de la délinquance enregistrée par la police et la gendarmerie nationales selon les dernières parutions officielles de 2025 portant sur l'année 2024 ([data.gouv](https://data.gouv.fr)).

Agressions physiques / sexuelles : Violences sexuelles, coups et blessures volontaires intrafamiliaux, coups et blessures volontaires, autres coups, blessures volontaires et vols violents sans arme.

Cambriolages : Cambriolages de logements.

Vols : Vols avec armes, vols d'accessoires sur véhicules, vols dans les véhicules, vols de véhicules, vols sans violence contre des personnes, destructions, dégradations volontaires et escroqueries.

Stupéfiants : Trafic de stupéfiants dont (AFD) et usage de stupéfiants.

Services à la population



Commerce

Hypermarché	X Sauveterre-de-Guyenne 6km
Supermarché	X Targon 10km
Superette	X Saint-Brice 2km
Boulangerie	X Saint-Martial 5km
Boucherie	X Sauveterre-de-Guyenne 6km
Restaurant	X Gornac 3km
Garage	X Castelviel 3km
Station-service	X Sauveterre-de-Guyenne 7km
Banque	X Gornac 3km
La poste	1
Coiffeur	1
Tabac	X Sauveterre-de-Guyenne 6km
Bars / discothèque	X Castelviel 2km
Bibliothèque	X Targon 10km
Cinéma	X Loupiac 12km
Vétérinaire	X Sauveterre-de-Guyenne 7km



Santé

Pharmacie	X Gornac 3km
Hôpital	X La Réole 15km
Laboratoire d'analyses médicales	X Béguéy 13km
Etablissement pour handicapé	X Saint-Brice 3km
EHPA	X Saint-Brice 3km
Médecin	X Gornac 3km
Dentiste	X Sauveterre-de-Guyenne 4km
Chirurgien	X Barsac 14km
Dermatologue	X Preignac 15km
Anesthésiste	X Langon 16km
Gastro-entérologue	X Langon 16km
Gynécologue	X Cadillac 13km
Cancérologue	X Langon 16km
Neurologue	X Langon 16km
Ophtalmologue	X Langon 16km
ORL	X Langon 16km
Cardiologue	X Castets et Castillon 14km
Pédiatre	X Langon 18km
Pneumologue	X Langon 18km
Psychologue	X Preignac 15km
Radiologue	X Béguéy 13km
Rhumatologue	X Libourne 26km
Sage-femme	X Gornac 3km



Éducation

Crèche	X Frontenac 6km
Ecole maternelle Public	1
Ecole maternelle Privé	X La Brède 27km
Ecole primaire Public	X Saint-Brice 2km
Ecole primaire Privé	X Cadillac 13km
Collège Public	X Sauveterre-de-Guyenne 7km
Collège Privé	X Cadillac 13km
Lycée Public	X La Réole 15km
Lycée Privé	X Saint-Macaire 14km

Sources : Base Sirene des entreprises et de leurs établissements selon les dernières parutions officielles de 2025 portant sur l'année 2024 ([data.gouv](#)). Liste, localisation et tarifs des professionnels de santé selon les dernières parutions officielles de 2025 portant sur l'année 2024 ([opendatasoft](#)) et FINISS Extraction du Fichier des établissements selon les dernières parutions officielles de 2025 portant sur l'année 2024 ([data.gouv](#)). Adresse et géolocalisation des établissements d'enseignement du premier et second degrés selon les dernières parutions officielles de 2025 portant sur l'année 2024 ([data.education.gouv](#))

Villes autour de Coirac

Ville	Habitants	Superficie	Pop densité	Pop active	Taux chômage	Revenu moyen	Prix immobilier
Saint-Brice	314	5 km ²	63 h/km ²	43.9%	5.1%	22 570 €/an	1 032 €/m ²
Castelviel	205	8 km ²	26 h/km ²	49.8%	4.9%	19 780 €/an	1 234 €/m ²
Gornac	441	8 km ²	55 h/km ²	47.6%	5.9%	20 600 €/an	1 998 €/m ²
Saint-Genis-du-Bois	86	2 km ²	43 h/km ²	47.7%	1.2%	NC	1 979 €/m ²
Martres	105	3 km ²	35 h/km ²	41.9%	1.9%	22 730 €/an	800 €/m ²
Daubèze	143	5 km ²	29 h/km ²	46.9%	3.5%	24 310 €/an	2 857 €/m ²
Baigneaux	451	7 km ²	64 h/km ²	51.4%	2.4%	24 050 €/an	1 885 €/m ²
Saint-Sulpice-de-Pommiers	277	9 km ²	31 h/km ²	46.2%	2.9%	19 580 €/an	1 397 €/m ²
Montignac	133	6 km ²	22 h/km ²	50.4%	3%	22 150 €/an	2 201 €/m ²
Mourens	392	10 km ²	39 h/km ²	48.5%	1.8%	22 480 €/an	1 660 €/m ²
Saint-Félix-de-Foncaude	293	10 km ²	29 h/km ²	46.8%	4.1%	19 720 €/an	1 244 €/m ²
Saint-Pierre-de-Bat	281	9 km ²	31 h/km ²	51.6%	5%	23 480 €/an	2 272 €/m ²
Ladaux	190	4 km ²	48 h/km ²	48.9%	2.6%	21 380 €/an	375 €/m ²
Cessac	196	3 km ²	65 h/km ²	50.5%	2.6%	24 140 €/an	2 053 €/m ²
Saint-Laurent-du-Bois	263	7 km ²	38 h/km ²	47.9%	1.9%	22 160 €/an	1 428 €/m ²

bien-dans-ma-ville.fr



Vous aimez votre ville ? Notez-la !

Et faites-nous part de vos remarques constructives



Avec

BIEN dans ma **VILLE** 