



Version web

Ville de Coings

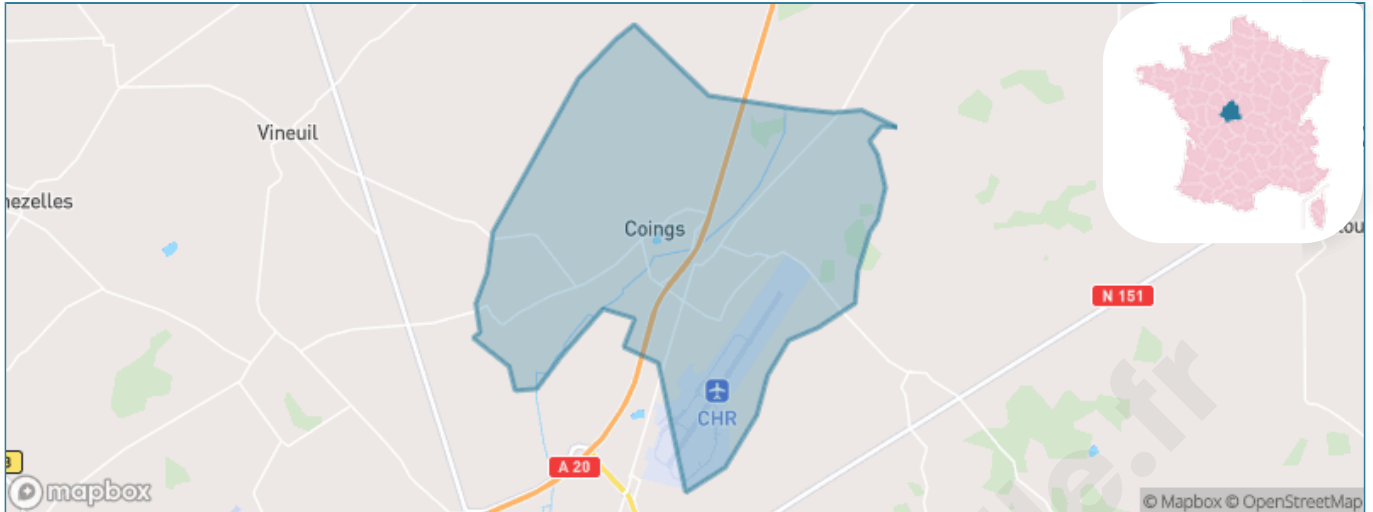
Présenté par

BIEN dans
ma **VILLE** 

Sommaire

Situation géographique	3
Statistiques sur la population	4
Evolution du nombre d'habitants	4
Tranche d'âge	5
0-14 ans	5
15-29 ans	5
30-44 ans	5
45-59 ans	5
60-74 ans	5
75-89 ans	5
90 ans et +	5
Activité professionnelle	5
Agriculteurs	5
Artisans, Commerçants	5
Cadres et sup.	5
Professions intermédiaires	5
Employé	5
Ouvrier	5
Retraité	5
Autres	5
Niveau de diplôme	6
Sans diplôme ou CEP	6
Brevet, BEPC, DNB	6
CAP-BEP ou équivalent	6
BAC ou équivalent	6
BAC+2	6
BAC+3 ou +4	6
BAC+5 ou plus	6
Composition des ménages	6
Couple sans enfant	6
Couple avec enfant(s)	6
Famille monoparentale	6
Colocation / Autre	6
Personnes seules	6
Profil électoraux	7
Premier tour	7
Sécurité	8
Evolution du nombre d'infractions	8
Pour comparer	9
Services à la population	10
Commerce	10
Éducation	10
Villes autour de Coings	11
Avis sur la ville de Coings	12
Moyenne par critère	12
Villes autour de Coings	12
Répartition des avis par note	12
Répartition des avis par note	12

Situation géographique



i Informations clés

- **Région** : Centre-Val de Loire
- **Département** : Indre
- **Code postal** : 36130
- **Superficie** : 29 km²



Statistiques sur la population



Nombre d'habitants

915



Age moyen

43 ans



Pop active

48%



Taux chômage

4.9%



Pop densité

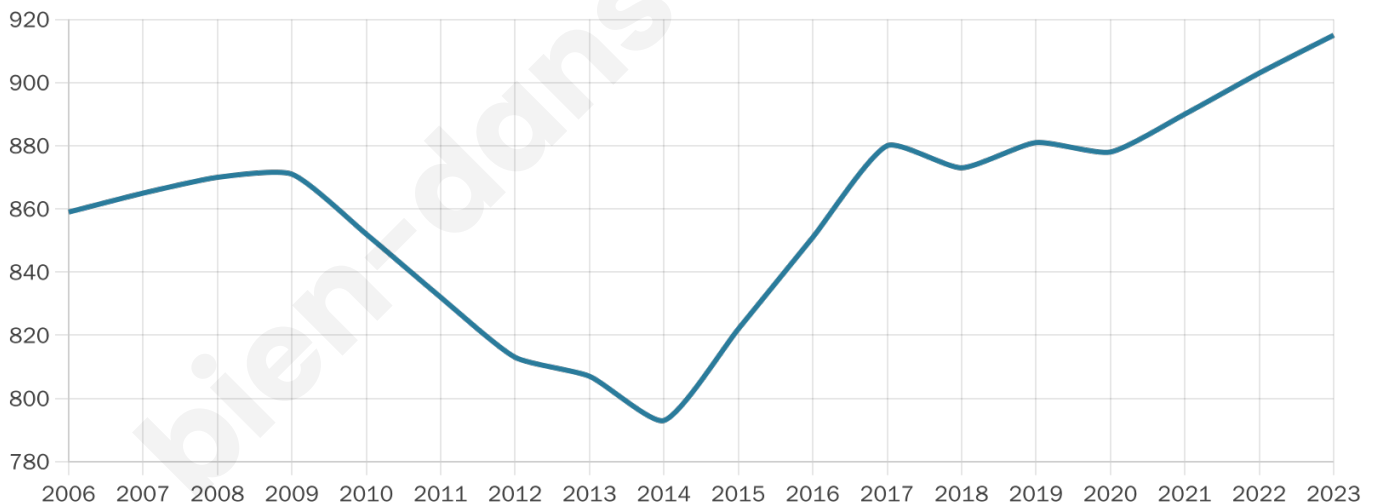
32 h/km²



Revenu moyen

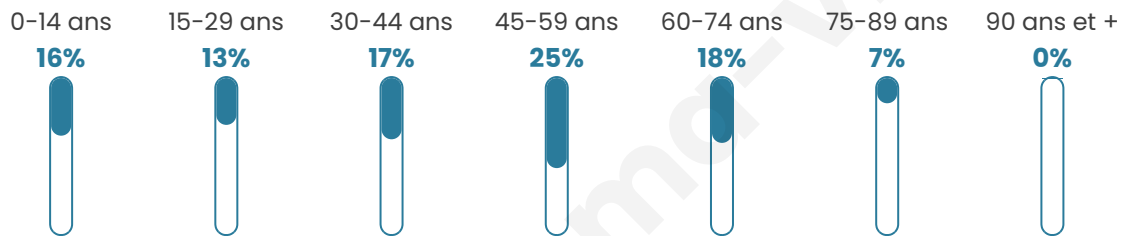
23 470 €/an

Evolution du nombre d'habitants

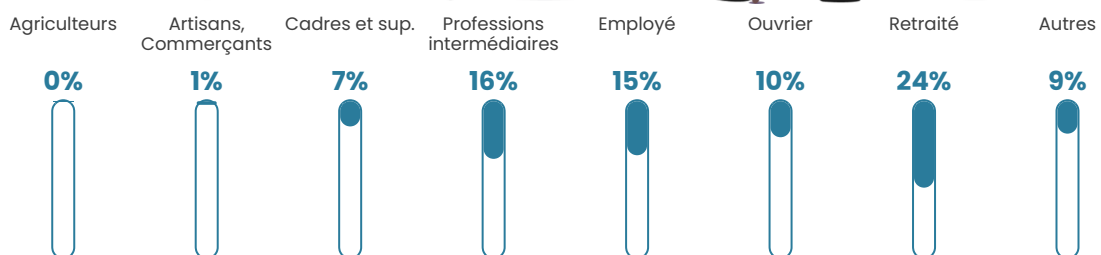


Sources : Institut national de la statistique et des études économiques (insee) selon Les dernières parutions officielles de 2024 portant sur les années 2020, 2021 et 2022.


Tranche d'âge




Activité professionnelle



Niveau de diplôme














Composition des ménages



Profils électoraux

Premier tour

	Marine LE PEN	35.55 %
	Emmanuel MACRON	22.94 %
	Jean-Luc MÉLENCHON	16.46 %
	Éric ZEMMOUR	7.71 %
	Valérie PÉCRESSE	4.73 %
	Yannick JADOT	2.63 %
	Anne HIDALGO	2.28 %
	Fabien ROUSSEL	2.10 %
	Jean LASSALLE	2.10 %
	Nicolas DUPONT-AIGNAN	1.93 %
	Philippe POUTOU	1.40 %
	Nathalie ARTHAUD	0.18 %



730 inscrits

Participation : 80.96%

Votes blancs : 2.88%

Votes nuls : 0.51%

Second tour

	Emmanuel MACRON	43,87 %
	Marine LE PEN	56,13 %

730 inscrits

Participation : 80.68%

Votes blancs : 6.28%

Votes nuls : 2.38%

Sécurité



Agressions physiques / sexuelles

0



Cambriolages

0



Vols / dégradations

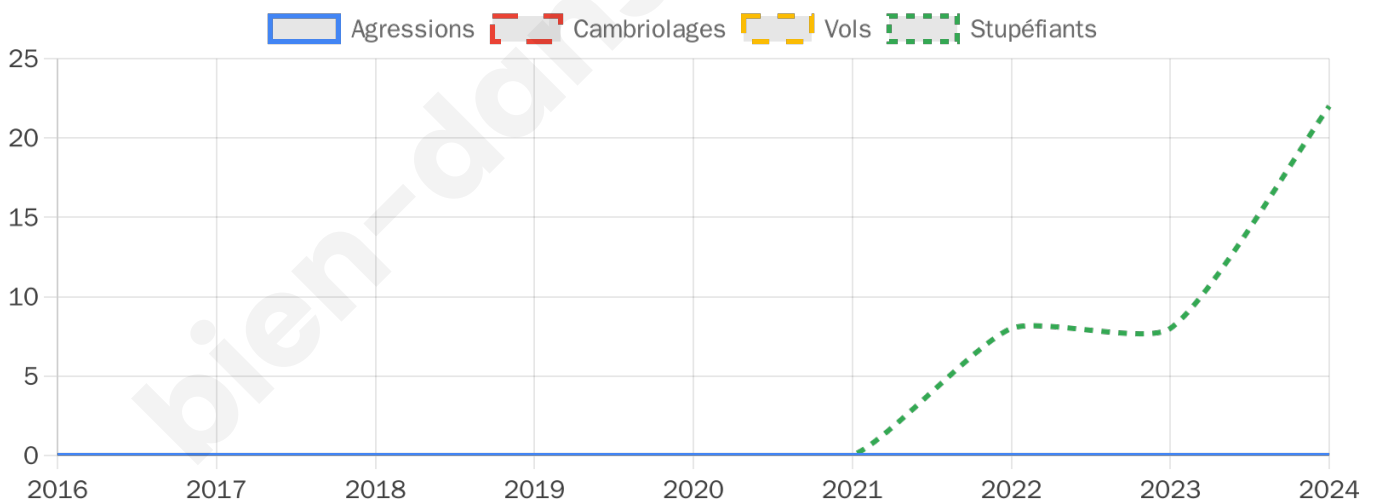
0



Stupéfiants

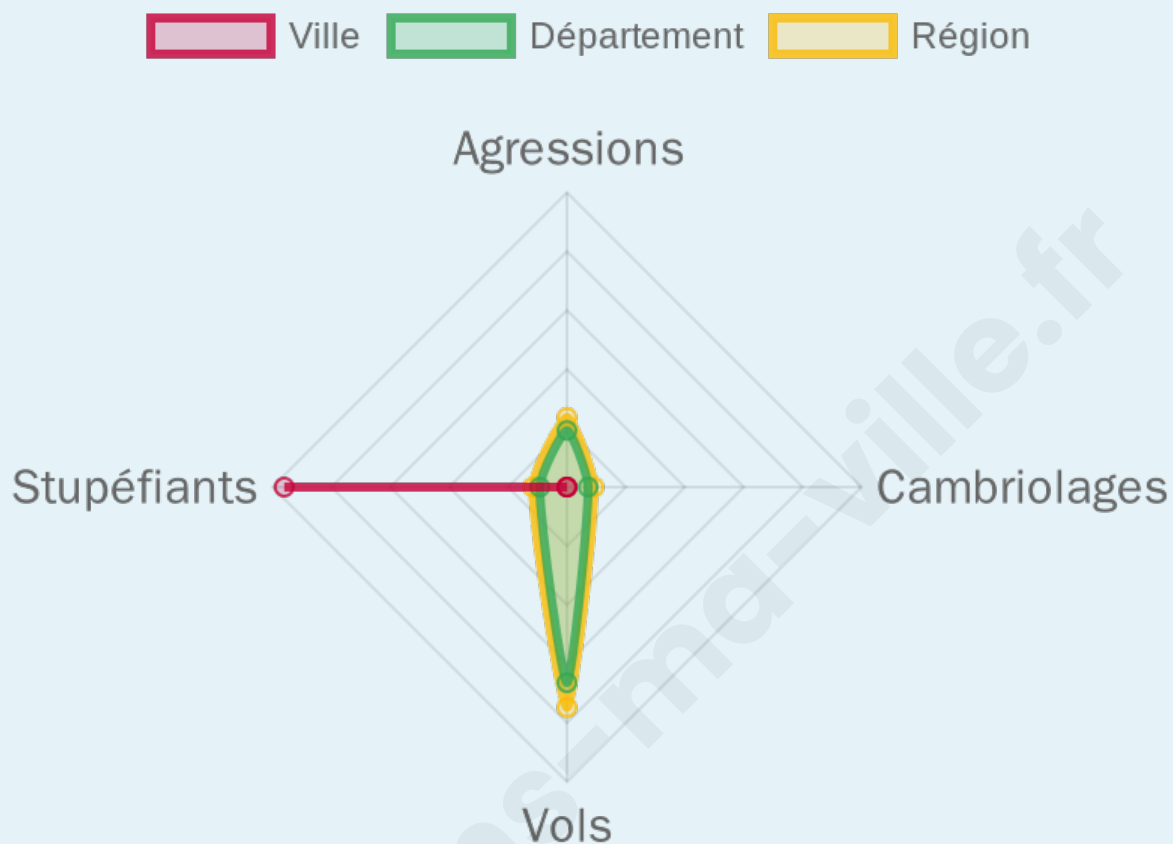
22

Evolution du nombre d'infractions



Pour comparer

(en proportion du nombre d'habitants)



Sources : Bases statistiques communale, départementale et régionale de la délinquance enregistrée par la police et la gendarmerie nationales selon les dernières parutions officielles de 2025 portant sur l'année 2024 ([data.gouv](https://data.gouv.fr)).

Agressions physiques / sexuelles : Violences sexuelles, coups et blessures volontaires intrafamiliaux, coups et blessures volontaires, autres coups, blessures volontaires et vols violents sans arme.

Cambriolages : Cambriolages de logements.

Vols : Vols avec armes, vols d'accessoires sur véhicules, vols dans les véhicules, vols de véhicules, vols sans violence contre des personnes, destructions, dégradations volontaires et escroqueries.

Stupéfiants : Trafic de stupéfiants dont (AFD) et usage de stupéfiants.

Services à la population



Commerce

Hypermarché	X Saint-Maur 8km
Supermarché	X Déols 4km
Superette	X Déols 5km
Boulangerie	X Déols 4km
Boucherie	X Déols 5km
Restaurant	X Déols 3km
Garage	2
Station-service	X Déols 6km
Banque	X Déols 6km
La poste	1
Coiffeur	1
Tabac	X Châteauroux 8km
Bars / discothèque	X Montierchaume 5km
Bibliothèque	X Châteauroux 8km
Cinéma	X Châteauroux 9km
Vétérinaire	X Déols 4km



Santé

Pharmacie	X Déols 3km
Hôpital	X Châteauroux 9km
Laboratoire d'analyses médicales	X Déols 7km
Etablissement pour handicapé	X Châteauroux 7km
EHPA	X Déols 6km
Médecin	X Montierchaume 5km
Dentiste	X Châteauroux 8km
Chirurgien	X Châteauroux 8km
Dermatologue	X La Châtre 39km
Anesthésiste	X Saint-Flovier 53km
Gastro-entérologue	X Saint-Aignan 51km
Gynécologue	X Châteauroux 8km
Cancérologue	X Saint-Doulchard 55km
Neurologue	X Châteauroux 8km
Ophthalmologue	X Châteauroux 8km
ORL	X Châteauroux 8km
Cardiologue	X Châteauroux 8km
Pédiatre	X Saint-Doulchard 55km
Pneumologue	X Châteauroux 8km
Psychologue	X Châteauroux 8km
Radiologue	X Châteauroux 8km
Rhumatologue	X Déols 6km
Sage-femme	X Déols 6km



Éducation

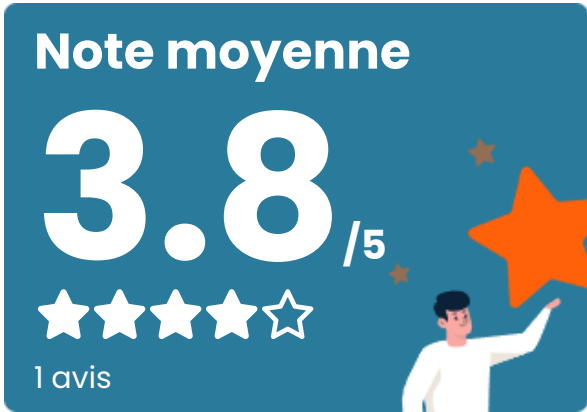
Crèche	X Châteauroux 7km
Ecole maternelle Public	X Déols 4km
Ecole maternelle Privé	X Bourges 54km
Ecole primaire Public	1
Ecole primaire Privé	X Montierchaume 6km
Collège Public	X Déols 7km
Collège Privé	X Châteauroux 8km
Lycée Public	X Châteauroux 8km
Lycée Privé	X Montierchaume 7km

Sources : Base Sirene des entreprises et de leurs établissements selon les dernières parutions officielles de 2025 portant sur l'année 2024 ([data.gouv](#)). Liste, localisation et tarifs des professionnels de santé selon les dernières parutions officielles de 2025 portant sur l'année 2024 ([opendatasoft](#)) et FINISS Extraction du Fichier des établissements selon les dernières parutions officielles de 2025 portant sur l'année 2024 ([data.gouv](#)). Adresse et géolocalisation des établissements d'enseignement du premier et second degrés selon les dernières parutions officielles de 2025 portant sur l'année 2024 ([data.education.gouv](#))

Villes autour de Coings

Ville	Habitants	Superficie	Pop densité	Pop active	Taux chômage	Revenu moyen	Prix immobilier
Montierchaume	1 624	37 km ²	44 h/km ²	47%	3.3%	22 860 €/an	974 €/m ²
Déols (1 avis)	7 600	31 km ²	245 h/km ²	44.6%	5.6%	22 250 €/an	1 255 €/m ²
Vineuil	1 241	44 km ²	28 h/km ²	49.6%	3.3%	23 110 €/an	1 156 €/m ²
Châteauroux (35 avis)	42 963	25 km ²	1 719 h/km ²	42.4%	6.9%	20 300 €/an	1 187 €/m ²
Brion	582	44 km ²	13 h/km ²	48.8%	5.7%	21 410 €/an	1 188 €/m ²
La Champenoise	310	44 km ²	7 h/km ²	51%	4.8%	21 770 €/an	1 038 €/m ²
Neuvy-Pailloux (1 avis)	1 159	41 km ²	28 h/km ²	45.6%	3.1%	22 200 €/an	995 €/m ²
Villegongis	101	18 km ²	6 h/km ²	48.5%	5%	22 460 €/an	1 044 €/m ²
Diors	756	25 km ²	30 h/km ²	50.8%	3.6%	23 090 €/an	802 €/m ²
Saint-Maur	3 537	87 km ²	41 h/km ²	43.3%	3.8%	24 440 €/an	1 338 €/m ²
Chezelles	452	17 km ²	27 h/km ²	52%	2.7%	22 320 €/an	970 €/m ²
Sainte-Fauste	256	23 km ²	11 h/km ²	50.4%	3.1%	24 250 €/an	1 239 €/m ²
Niherne	1 444	42 km ²	34 h/km ²	48.8%	3.1%	23 350 €/an	1 157 €/m ²
Le Poinçonnet (2 avis)	5 855	45 km ²	130 h/km ²	45.2%	3.5%	25 530 €/an	1 462 €/m ²
Bretagne (1 avis)	125	18 km ²	7 h/km ²	52.8%	3.2%	22 720 €/an	986 €/m ²

Avis sur la ville de Coings



Moyenne par critère



Villes autour de Coings

Ville	Note globale	Sécurité	Éducation	Sport Loisir	Environnement	Vie pratique
Montierchaume	-	-	-	-	-	-
Déols (1 avis)	3.0	1.0	4.0	4.0	2.0	4.0
Vineuil	-	-	-	-	-	-
Châteauroux (35 avis)	3.1	3.0	2.9	3.4	3.2	2.8
Brion	-	-	-	-	-	-
La Champenoise	-	-	-	-	-	-
Neuvy-Pailloux (1 avis)	3.6	4.0	3.0	3.0	4.0	4.0
Villegongis	-	-	-	-	-	-
Diors	-	-	-	-	-	-
Saint-Maur	-	-	-	-	-	-
Chezelles	-	-	-	-	-	-
Sainte-Fauste	-	-	-	-	-	-
Niherne	-	-	-	-	-	-
Le Poinçonnet (2 avis)	4.9	5.0	5.0	4.5	5.0	5.0
Bretagne (1 avis)	4.0	5.0	4.0	5.0	3.0	3.0



Vous aimez votre ville ? Notez-la !

Et faites-nous part de vos remarques constructives



Avec

BIEN dans ma **VILLE** 