



Version web

Ville de Coimères

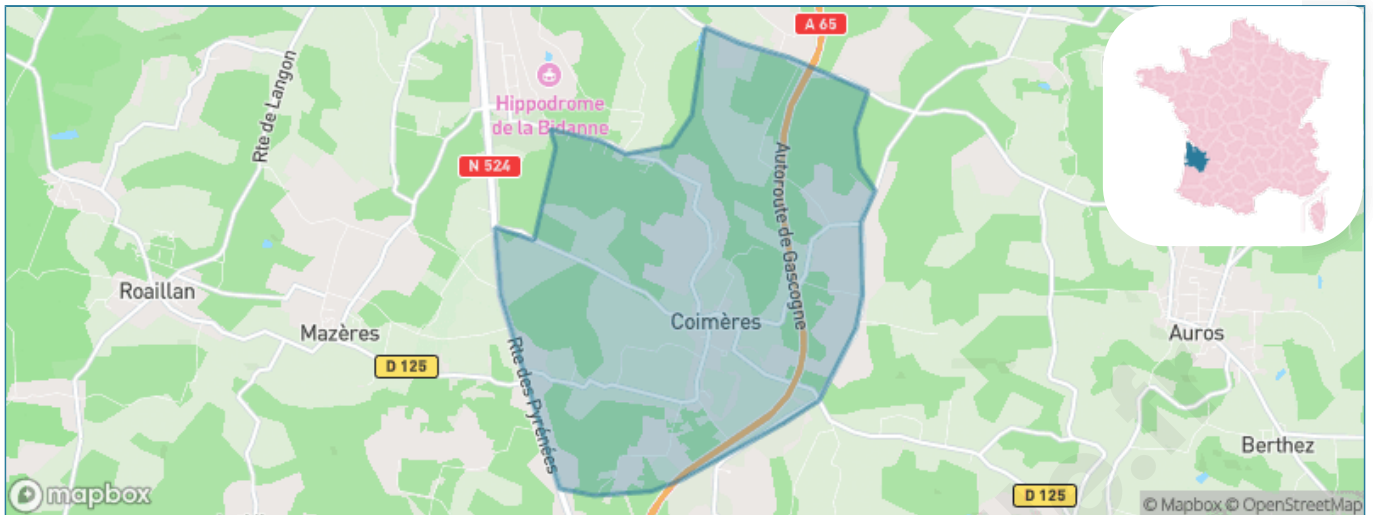
Présenté par

BIEN dans
ma **VILLE** 

Sommaire

Situation géographique	3
Statistiques sur la population	4
Evolution du nombre d'habitants	4
Tranche d'âge	5
0-14 ans	5
15-29 ans	5
30-44 ans	5
45-59 ans	5
60-74 ans	5
75-89 ans	5
90 ans et +	5
Activité professionnelle	5
Agriculteurs	5
Artisans, Commerçants	5
Cadres et sup.	5
Professions intermédiaires	5
Employé	5
Ouvrier	5
Retraité	5
Autres	5
Niveau de diplôme	6
Sans diplôme ou CEP	6
Brevet, BEPC, DNB	6
CAP-BEP ou équivalent	6
BAC ou équivalent	6
BAC+2	6
BAC+3 ou +4	6
BAC+5 ou plus	6
Composition des ménages	6
Couple sans enfant	6
Couple avec enfant(s)	6
Famille monoparentale	6
Colocation / Autre	6
Personnes seules	6
Profils électoraux	7
Premier tour	7
Sécurité	8
Evolution du nombre d'infractions	8
Pour comparer	9
Services à la population	10
Commerce	10
Éducation	10
Villes autour de Coimères	11

Situation géographique



i Informations clés

- **Région** : Nouvelle-Aquitaine
- **Département** : Gironde
- **Code postal** : 33210
- **Superficie** : 12 km²



Statistiques sur la population



Nombre d'habitants

1 103



Age moyen

41 ans



Pop active

48.6%



Taux chômage

7.6%



Pop densité

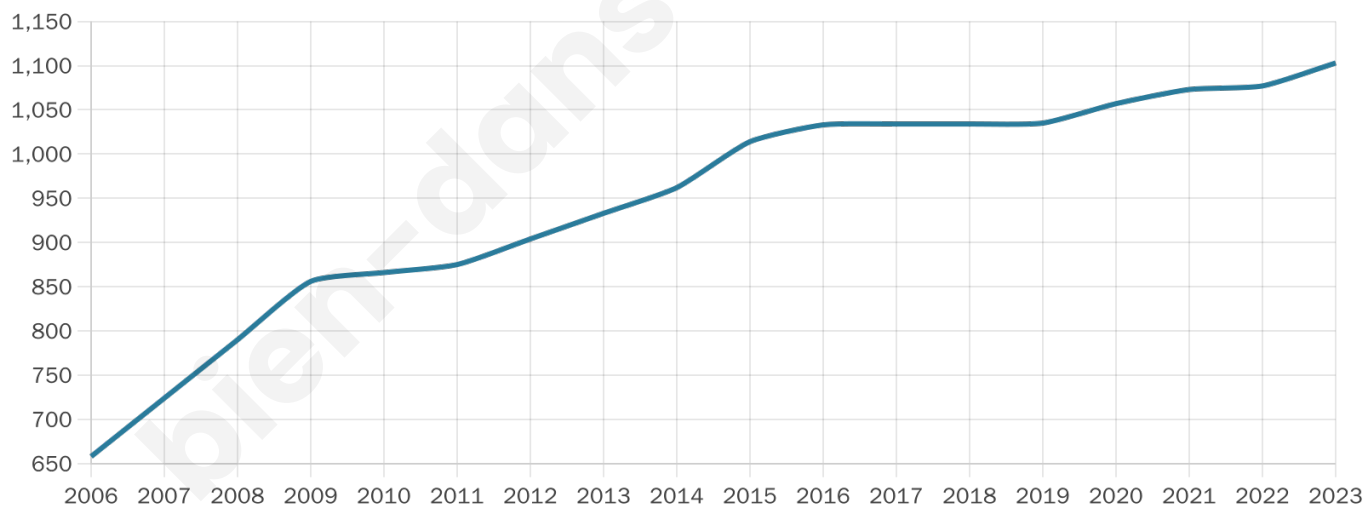
92 h/km²



Revenu moyen

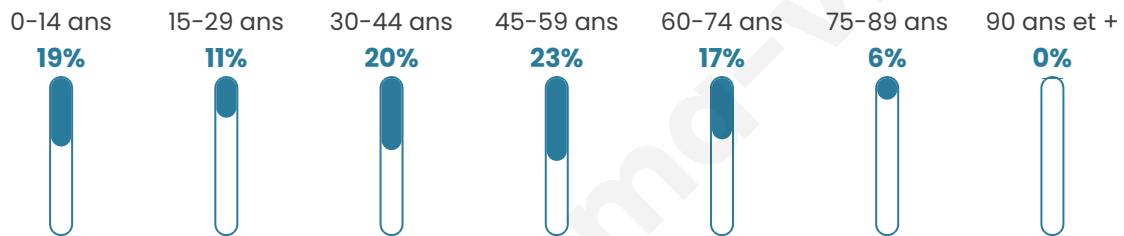
24 890 €/an

Evolution du nombre d'habitants

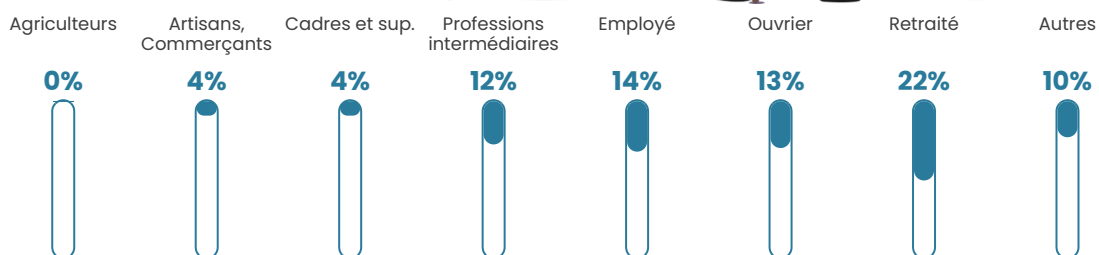


Sources : Institut national de la statistique et des études économiques (insee) selon Les dernières parutions officielles de 2024 portant sur les années 2020, 2021 et 2022.


Tranche d'âge



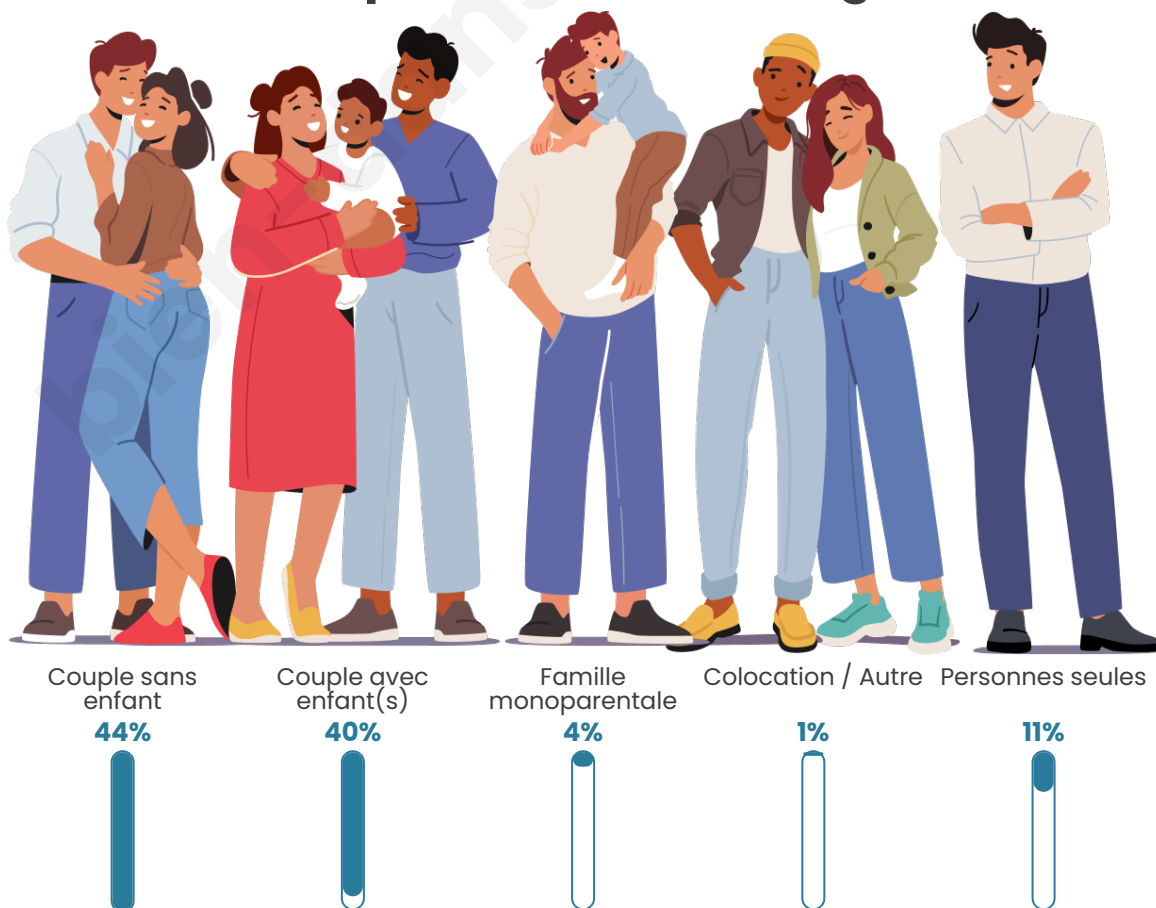
Activité professionnelle



Niveau de diplôme















Composition des ménages





Profils électoraux

Premier tour

	Emmanuel MACRON	29.92 %
	Marine LE PEN	24.96 %
	Jean-Luc MÉLENCHON	16.84 %
	Jean LASSALLE	8.57 %
	Éric ZEMMOUR	4.36 %
	Anne HIDALGO	3.76 %
	Valérie PÉCRESE	3.76 %
	Yannick JADOT	2.86 %
	Fabien ROUSSEL	1.80 %
	Nicolas DUPONT- AIGNAN	1.65 %
	Philippe POUTOU	1.20 %
	Nathalie ARTHAUD	0.30 %

Second tour

	Emmanuel MACRON	56,68 %
	Marine LE PEN	43,32 %

841 inscrits

Participation : 79.67%

Votes blancs : 9.85%

Votes nuls : 1.94%

841 inscrits

Participation : 81.45%

Votes blancs : 2.92%

Votes nuls : 0.00%

Sécurité



Agressions physiques / sexuelles

0



Cambriolages

0



Vols / dégradations

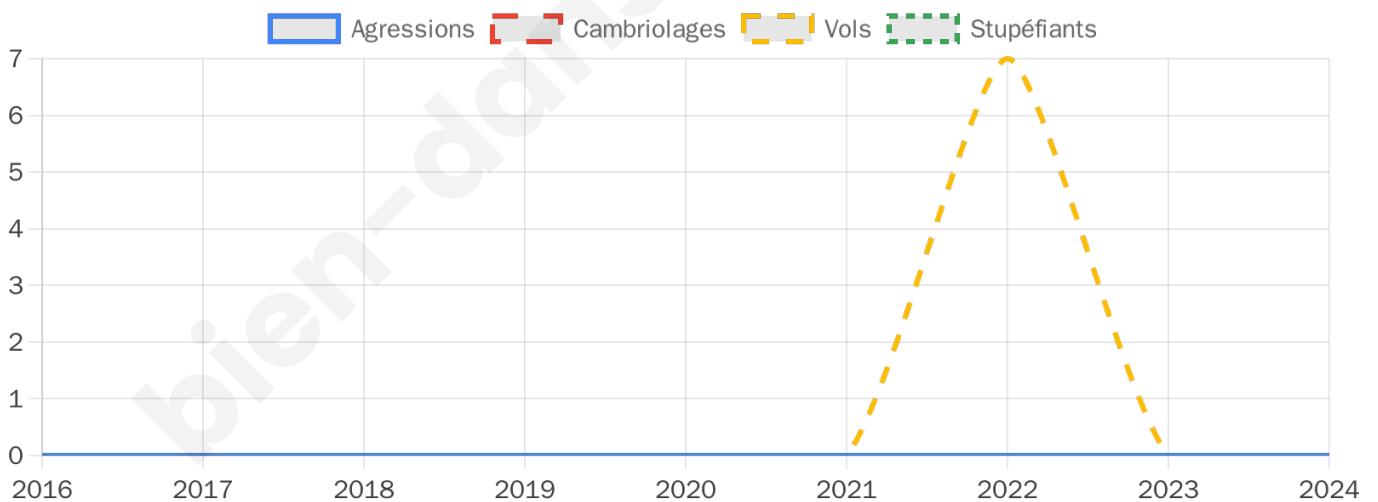
0



Stupéfiants

0

Evolution du nombre d'infractions



Pour comparer

(en proportion du nombre d'habitants)

■ Ville ■ Département ■ Région



Sources : Bases statistiques communale, départementale et régionale de la délinquance enregistrée par la police et la gendarmerie nationales selon les dernières parutions officielles de 2025 portant sur l'année 2024 ([data.gouv](https://data.gouv.fr)).

Agressions physiques / sexuelles : Violences sexuelles, coups et blessures volontaires intrafamiliaux, coups et blessures volontaires, autres coups, blessures volontaires et vols violents sans arme.

Cambriolages : Cambriolages de logements.

Vols : Vols avec armes, vols d'accessoires sur véhicules, vols dans les véhicules, vols de véhicules, vols sans violence contre des personnes, destructions, dégradations volontaires et escroqueries.

Stupéfiants : Trafic de stupéfiants dont (AFD) et usage de stupéfiants.

Services à la population



Commerce

Hypermarché	X Langon 6km
Supermarché	X Langon 5km
Superette	X Langon 5km
Boulangerie	X Mazères 2km
Boucherie	1
Restaurant	2
Garage	4
Station-service	X Langon 6km
Banque	X Fargues 5km
La poste	X Mazères 4km
Coiffeur	1
Tabac	X Roaillan 5km
Bars / discothèque	X Mazères 3km
Bibliothèque	X Bazas 6km
Cinéma	X Langon 6km
Vétérinaire	X Aubiac 5km



Santé

Pharmacie	X Langon 6km
Hôpital	X Langon 5km
Laboratoire d'analyses médicales	X Langon 5km
Etablissement pour handicapé	X Langon 6km
EHPA	X Langon 5km
Médecin	X Roaillan 5km
Dentiste	X Langon 5km
Chirurgien	X Langon 5km
Dermatologue	X Langon 6km
Anesthésiste	X Langon 5km
Gastro-entérologue	X Langon 6km
Gynécologue	X Langon 5km
Cancérologue	X Langon 5km
Neurologue	X Langon 6km
Ophtalmologue	X Langon 5km
ORL	X Langon 5km
Cardiologue	X Langon 5km
Pédiatre	X Langon 6km
Pneumologue	X Langon 6km
Psychologue	X Langon 6km
Radiologue	X Langon 6km
Rhumatologue	X Grignols 19km
Sage-femme	X Langon 5km



Éducation

Crèche	1
Ecole maternelle Public	X Brouqueyran 4km
Ecole maternelle Privé	X La Brède 32km
Ecole primaire Public	1
Ecole primaire Privé	1
Collège Public	X Langon 6km
Collège Privé	1
Lycée Public	X Langon 6km
Lycée Privé	X Langon 7km

Sources : Base Sirene des entreprises et de leurs établissements selon les dernières parutions officielles de 2025 portant sur l'année 2024 ([data.gouv](#)). Liste, localisation et tarifs des professionnels de santé selon les dernières parutions officielles de 2025 portant sur l'année 2024 ([opendatasoft](#)) et FINISS Extraction du Fichier des établissements selon les dernières parutions officielles de 2025 portant sur l'année 2024 ([data.gouv](#)). Adresse et géolocalisation des établissements d'enseignement du premier et second degrés selon les dernières parutions officielles de 2025 portant sur l'année 2024 ([data.education.gouv](#))

Villes autour de Coimères

Ville	Habitants	Superficie	Pop densité	Pop active	Taux chômage	Revenu moyen	Prix immobilier
Cazats	400	7 km ²	57 h/km ²	52%	5.5%	23 090 €/an	1 749 €/m ²
Aubiac	317	5 km ²	63 h/km ²	47.3%	2.8%	24 270 €/an	1 764 €/m ²
Brouqueyran	196	5 km ²	39 h/km ²	54.1%	4.6%	21 270 €/an	2 543 €/m ²
Mazères (1 avis)	778	13 km ²	60 h/km ²	46.9%	4.4%	23 730 €/an	2 142 €/m ²
Le Nizan	506	15 km ²	34 h/km ²	48%	4.2%	22 470 €/an	1 558 €/m ²
Roaillan (1 avis)	1 810	11 km ²	165 h/km ²	47.1%	3.1%	25 800 €/an	2 250 €/m ²
Auros	1 072	15 km ²	71 h/km ²	41%	3.4%	22 000 €/an	1 904 €/m ²
Brannens	251	6 km ²	42 h/km ²	43%	6.8%	18 640 €/an	2 041 €/m ²
Saint-Pierre-de-Mons	1 240	9 km ²	138 h/km ²	47.1%	5%	22 910 €/an	1 804 €/m ²
Fargues	1 655	15 km ²	110 h/km ²	44%	3%	24 700 €/an	1 848 €/m ²
Langon (14 avis)	7 674	13 km ²	590 h/km ²	41.8%	7.2%	20 390 €/an	1 791 €/m ²
Saint-Pardon-de-Conques	663	6 km ²	111 h/km ²	48%	4.2%	25 100 €/an	1 542 €/m ²
Saint-Loubert	224	2 km ²	112 h/km ²	54.9%	6.7%	22 640 €/an	1 255 €/m ²
Lados	180	6 km ²	30 h/km ²	45.6%	5%	21 000 €/an	1 227 €/m ²
Bieujac	654	7 km ²	93 h/km ²	49.2%	5.5%	21 730 €/an	2 284 €/m ²

bien-dans-ma-ville.fr



Vous aimez votre ville ? Notez-la !

Et faites-nous part de vos remarques constructives



Avec

BIEN dans ma **VILLE** 