



Version web

# Ville de Cohons

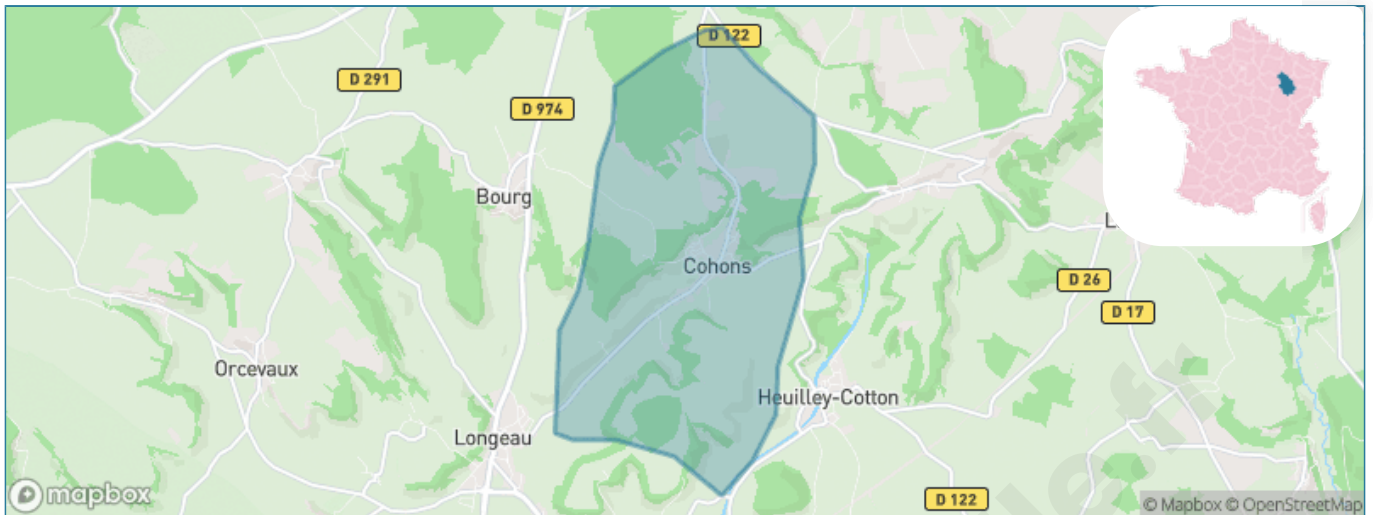
Présenté par

**BIEN** dans  
ma **VILLE** 

# Sommaire

Situation géographique .....	3
Statistiques sur la population .....	4
Evolution du nombre d'habitants .....	4
Tranche d'âge .....	5
0-14 ans .....	5
15-29 ans .....	5
30-44 ans .....	5
45-59 ans .....	5
60-74 ans .....	5
75-89 ans .....	5
90 ans et + .....	5
Activité professionnelle .....	5
Agriculteurs .....	5
Artisans, Commerçants .....	5
Cadres et sup. ....	5
Professions intermédiaires .....	5
Employé .....	5
Ouvrier .....	5
Retraité .....	5
Autres .....	5
Niveau de diplôme .....	6
Sans diplôme ou CEP .....	6
Brevet, BEPC, DNB .....	6
CAP-BEP ou équivalent .....	6
BAC ou équivalent .....	6
BAC+2 .....	6
BAC+3 ou +4 .....	6
BAC+5 ou plus .....	6
Composition des ménages .....	6
Couple sans enfant .....	6
Couple avec enfant(s) .....	6
Famille monoparentale .....	6
Colocation / Autre .....	6
Personnes seules .....	6
Profils électoraux .....	7
Premier tour .....	7
Sécurité .....	8
Evolution du nombre d'infractions .....	8
Pour comparer .....	9
Services à la population .....	10
Commerce .....	10
Éducation .....	10
Villes autour de Cohons .....	12

# Situation géographique



## i Informations clés

- **Région** : Grand Est
- **Département** : Haute-Marne
- **Code postal** : 52600
- **Superficie** : 12 km<sup>2</sup>



# Statistiques sur la population



Nombre d'habitants

**207**



Age moyen

**48 ans**



Pop active

**44.9%**



Taux chômage

**3.1%**



Pop densité

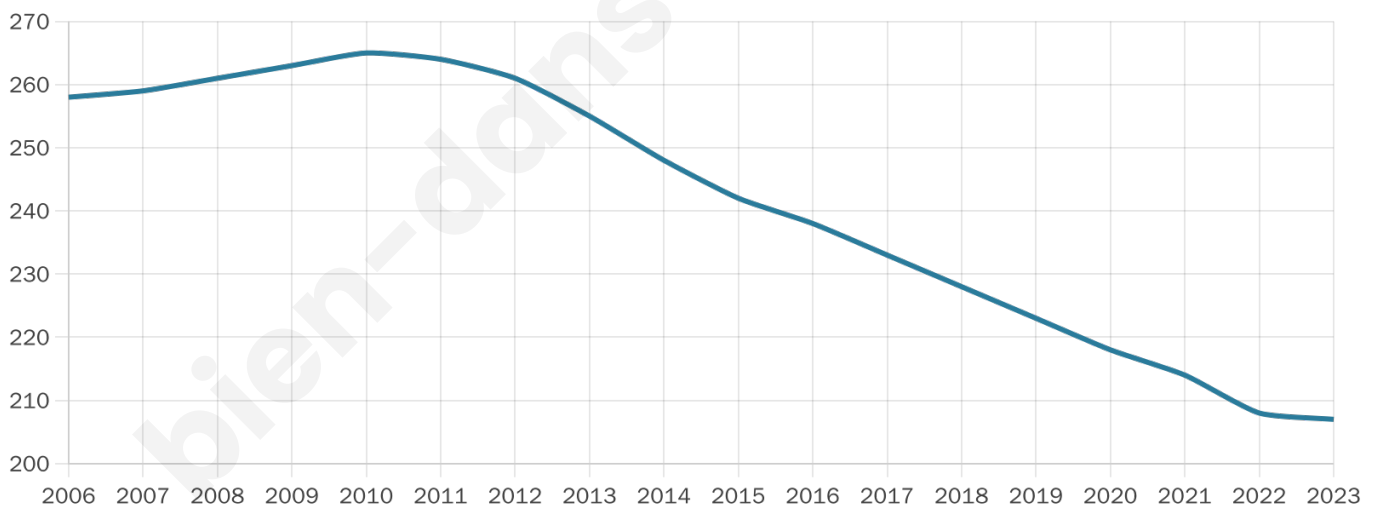
**17 h/km<sup>2</sup>**



Revenu moyen

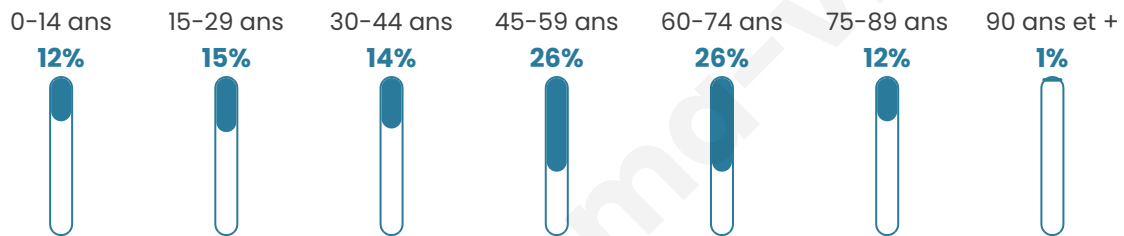
**23 300 €/an**

## Evolution du nombre d'habitants

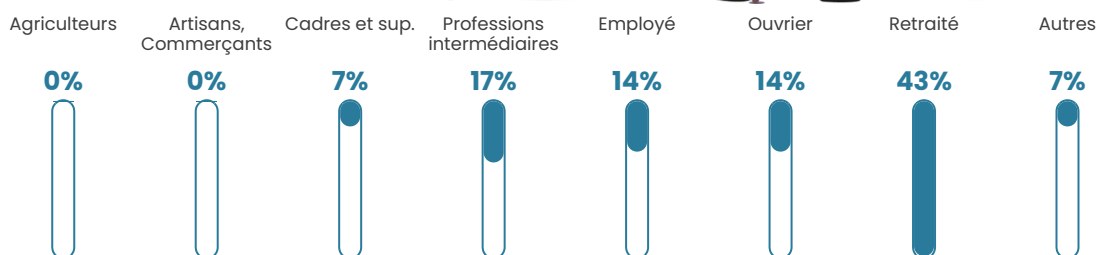


Sources : Institut national de la statistique et des études économiques (insee) selon Les dernières parutions officielles de 2024 portant sur les années 2020, 2021 et 2022.

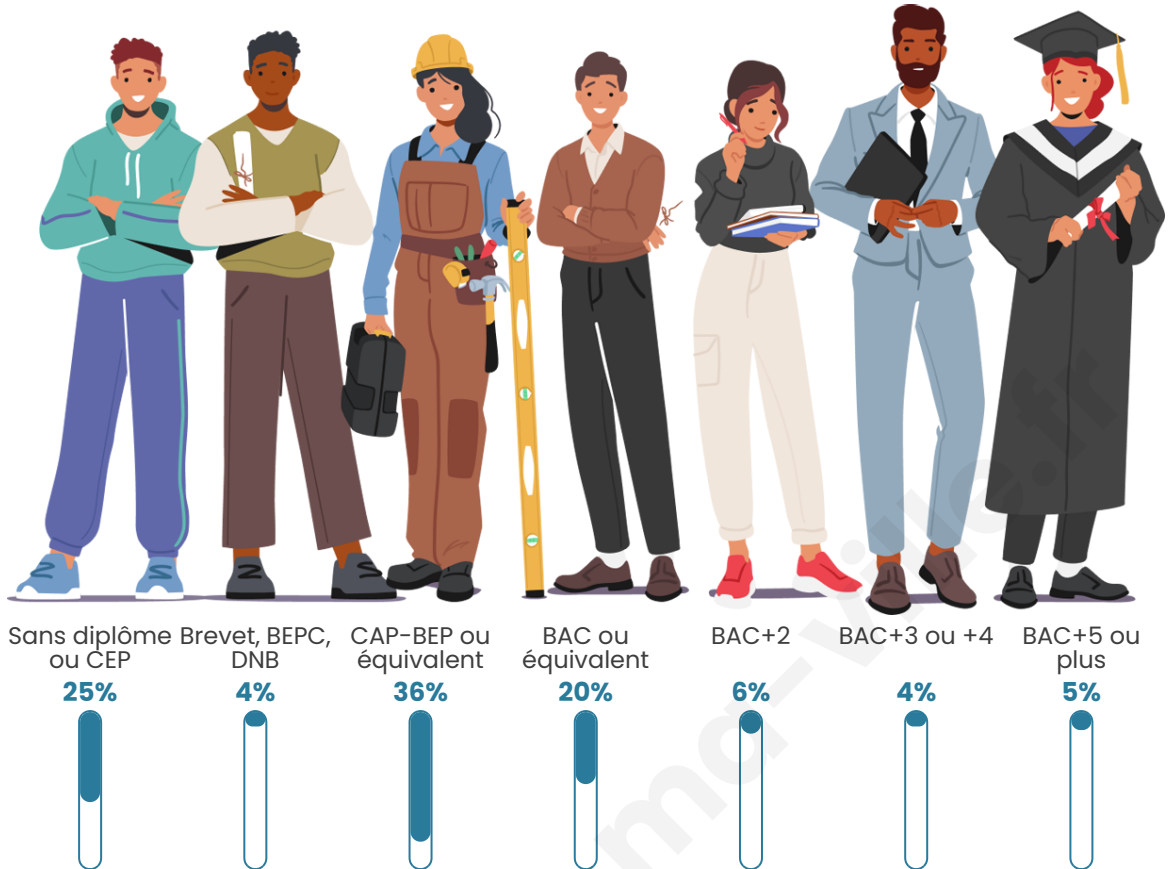
## Tranche d'âge




## Activité professionnelle



## Niveau de diplôme







## Composition des ménages



# Profils électoraux



## Premier tour

	Marine LE PEN	42.00 %
	Emmanuel MACRON	18.00 %
	Jean-Luc MÉLENCHON	14.67 %
	Valérie PÉCRESSÉ	9.33 %
	Éric ZEMMOUR	6.67 %
	Nicolas DUPONT-AIGNAN	3.33 %
	Jean LASSALLE	2.67 %
	Yannick JADOT	1.33 %
	Nathalie ARTHAUD	0.67 %
	Fabien ROUSSEL	0.67 %
	Anne HIDALGO	0.67 %
	Philippe POUTOU	0.00 %

### 179 inscrits

Participation : 86.59%  
Votes blancs : 2.58%  
Votes nuls : 0.65%

## Second tour

	Emmanuel MACRON	38,03 %
	Marine LE PEN	61,97 %

### 179 inscrits

Participation : 91.06%  
Votes blancs : 10.43%  
Votes nuls : 2.45%

# Sécurité



Agressions physiques / sexuelles

0



Cambriolages

0



Vols / dégradations

0



Stupéfiants

0

## Evolution du nombre d'infractions



## Pour comparer

(en proportion du nombre d'habitants)



Sources : Bases statistiques communale, départementale et régionale de la délinquance enregistrée par la police et la gendarmerie nationales selon les dernières parutions officielles de 2025 portant sur l'année 2024 ([data.gouv](https://data.gouv.fr)).

Agressions physiques / sexuelles : Violences sexuelles, coups et blessures volontaires intrafamiliaux, coups et blessures volontaires, autres coups, blessures volontaires et vols violents sans arme.

Cambriolages : Cambriolages de logements.

Vols : Vols avec armes, vols d'accessoires sur véhicules, vols dans les véhicules, vols de véhicules, vols sans violence contre des personnes, destructions, dégradations volontaires et escroqueries.

Stupéfiants : Trafic de stupéfiants dont (AFD) et usage de stupéfiants.

# Services à la population



## Commerce

Hypermarché	X <a href="#">Saints-Geosmes</a> 5km
Supermarché	X <a href="#">Longeau-Percey</a> 4km
Superette	X <a href="#">Saints-Geosmes</a> 5km
Boulangerie	X <a href="#">Longeau-Percey</a> 4km
Boucherie	X <a href="#">Saints-Geosmes</a> 5km
Restaurant	X <a href="#">Longeau-Percey</a> 4km
Garage	X <a href="#">Villegusien-le-Lac</a> 2km
Station-service	X <a href="#">Longeau-Percey</a> 3km
Banque	X <a href="#">Longeau-Percey</a> 3km
La poste	X <a href="#">Villegusien-le-Lac</a> 7km
Coiffeur	X <a href="#">Longeau-Percey</a> 4km
Tabac	X <a href="#">Longeau-Percey</a> 4km
Bars / discothèque	1
Bibliothèque	X <a href="#">Chalindrey</a> 8km
Cinéma	X <a href="#">Chalindrey</a> 7km
Vétérinaire	X <a href="#">Saints-Geosmes</a> 6km



## Santé

Pharmacie	X <a href="#">Longeau-Percey</a> 4km
Hôpital	X <a href="#">Langres</a> 9km
Laboratoire d'analyses médicales	X <a href="#">Saints-Geosmes</a> 6km
Etablissement pour handicapé	X <a href="#">Langres</a> 8km
EHPA	X <a href="#">Longeau-Percey</a> 4km
Médecin	X <a href="#">Longeau-Percey</a> 4km
Dentiste	X <a href="#">Langres</a> 8km
Chirurgien	X <a href="#">Langres</a> 9km
Dermatologue	X <a href="#">Langres</a> 10km
Anesthésiste	X <a href="#">Langres</a> 9km
Gastro-entérologue	X <a href="#">Langres</a> 9km
Gynécologue	X <a href="#">Langres</a> 8km
Cancérologue	X 0km
Neurologue	X <a href="#">Chaumont</a> 40km
Ophthalmologue	X <a href="#">Chaumont</a> 40km
ORL	X <a href="#">Chaumont</a> 40km
Cardiologue	X <a href="#">Nogent</a> 28km
Pédiatre	X <a href="#">Is-sur-Tille</a> 34km
Pneumologue	X <a href="#">Langres</a> 9km
Psychologue	X <a href="#">Langres</a> 9km
Radiologue	X <a href="#">Saints-Geosmes</a> 6km
Rhumatologue	X <a href="#">Chaumont</a> 40km
Sage-femme	X <a href="#">Langres</a> 9km



## Éducation

Crèche	1
Ecole maternelle Public	X <a href="#">Langres</a> 8km
Ecole maternelle Privé	X <a href="#">Domrémy-la-Pucelle</a> 77km
Ecole primaire Public	X <a href="#">Longeau-Percey</a> 3km
Ecole primaire Privé	X <a href="#">Langres</a> 9km
Collège Public	X <a href="#">Chalindrey</a> 7km
Collège Privé	X <a href="#">Langres</a> 9km

Lycée Public	X <u>Langres</u> 8km
Lycée Privé	X <u>Nogent</u> 29km

Sources : Base Sirene des entreprises et de leurs établissements selon les dernières parutions officielles de 2025 portant sur l'année 2024 ([data.gouv](https://data.gouv.fr)). Liste, localisation et tarifs des professionnels de santé selon les dernières parutions officielles de 2025 portant sur l'année 2024 ([opendatasoft](https://opendatasoft.com)) et FINESS Extraction du Fichier des établissements selon les dernières parutions officielles de 2025 portant sur l'année 2024 ([data.gouv](https://data.gouv.fr)). Adresse et géolocalisation des établissements d'enseignement du premier et second degrés selon les dernières parutions officielles de 2025 portant sur l'année 2024 ([data.education.gouv](https://data.education.gouv.fr))

bien-dans-ma-ville.fr

## Villes autour de Cohons

Ville	Habitants	Superficie	Pop densité	Pop active	Taux chômage	Revenu moyen	Prix immobilier
Noidant-Chatenoy	79	5 km <sup>2</sup>	16 h/km <sup>2</sup>	30.4%	1.3%	NC	NC
Bourg	178	7 km <sup>2</sup>	25 h/km <sup>2</sup>	45.5%	2.2%	26 030 €/an	NC
Longeau-Percey	688	7 km <sup>2</sup>	98 h/km <sup>2</sup>	45.5%	4.4%	22 390 €/an	NC
Verseilles-le-Haut	46	2 km <sup>2</sup>	23 h/km <sup>2</sup>	50%	2.2%	NC	NC
Heuilley-le-Grand	188	12 km <sup>2</sup>	16 h/km <sup>2</sup>	47.9%	4.3%	20 190 €/an	NC
Palaiseul (1 avis)	52	5 km <sup>2</sup>	10 h/km <sup>2</sup>	42.3%	0%	NC	NC
Verseilles-le-Bas	109	1 km <sup>2</sup>	109 h/km <sup>2</sup>	49.5%	1.8%	26 770 €/an	NC
Le Pailly	270	7 km <sup>2</sup>	39 h/km <sup>2</sup>	41.9%	3.7%	22 910 €/an	NC
Brennes	129	9 km <sup>2</sup>	14 h/km <sup>2</sup>	36.4%	0.8%	23 100 €/an	NC
Villegusien-le-Lac	1 000	40 km <sup>2</sup>	25 h/km <sup>2</sup>	45.6%	3.4%	23 390 €/an	NC
Saints-Geosmes (3 avis)	1 111	27 km <sup>2</sup>	41 h/km <sup>2</sup>	44.9%	2.8%	24 630 €/an	NC
Orcevaux	102	4 km <sup>2</sup>	26 h/km <sup>2</sup>	53.9%	3.9%	28 830 €/an	NC
Violot	63	4 km <sup>2</sup>	16 h/km <sup>2</sup>	52.4%	4.8%	NC	NC
Chalindrey (1 avis)	2 353	20 km <sup>2</sup>	118 h/km <sup>2</sup>	42.8%	4.9%	21 240 €/an	1 067 €/m <sup>2</sup>
Saint-Vallier-sur-Marne	173	6 km <sup>2</sup>	29 h/km <sup>2</sup>	44.5%	2.3%	23 540 €/an	NC

bien-dans-ma-ville.fr



# Vous aimez votre ville ? Notez-la !

Et faites-nous part de vos remarques constructives



Avec

**BIEN** dans  
ma **VILLE** 