



Version web

# Ville de Cohiniac

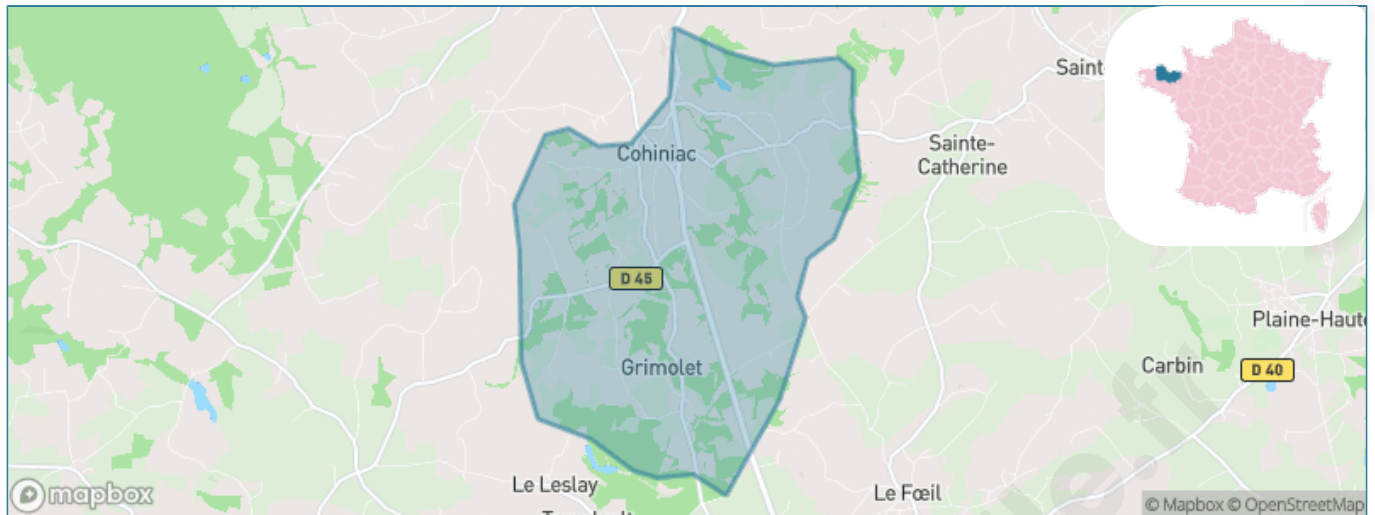
Présenté par

**BIEN** dans  
ma **VILLE** 

# Sommaire

Situation géographique .....	3
Statistiques sur la population .....	4
Evolution du nombre d'habitants .....	4
Tranche d'âge .....	5
0-14 ans .....	5
15-29 ans .....	5
30-44 ans .....	5
45-59 ans .....	5
60-74 ans .....	5
75-89 ans .....	5
90 ans et + .....	5
Activité professionnelle .....	5
Agriculteurs .....	5
Artisans, Commerçants .....	5
Cadres et sup. ....	5
Professions intermédiaires .....	5
Employé .....	5
Ouvrier .....	5
Retraité .....	5
Autres .....	5
Niveau de diplôme .....	6
Sans diplôme ou CEP .....	6
Brevet, BEPC, DNB .....	6
CAP-BEP ou équivalent .....	6
BAC ou équivalent .....	6
BAC+2 .....	6
BAC+3 ou +4 .....	6
BAC+5 ou plus .....	6
Composition des ménages .....	6
Couple sans enfant .....	6
Couple avec enfant(s) .....	6
Famille monoparentale .....	6
Colocation / Autre .....	6
Personnes seules .....	6
Profil électoraux .....	7
Premier tour .....	7
Sécurité .....	8
Evolution du nombre d'infractions .....	8
Pour comparer .....	9
Services à la population .....	10
Commerce .....	10
Éducation .....	10
Villes autour de Cohiniac .....	11
Avis sur la ville de Cohiniac .....	12
Moyenne par critère .....	12
Villes autour de Cohiniac .....	12
Répartition des avis par note .....	12
Répartition des avis par note .....	12

# Situation géographique



## i Informations clés

- **Région** : Bretagne
- **Département** : Côtes-d'armor
- **Code postal** : 22800
- **Superficie** : 12 km<sup>2</sup>



**Côtes d'Armor**  
le Département 

# Statistiques sur la population



Nombre d'habitants

**402**



Age moyen

**44 ans**



Pop active

**47.8%**



Taux chômage

**6.6%**



Pop densité

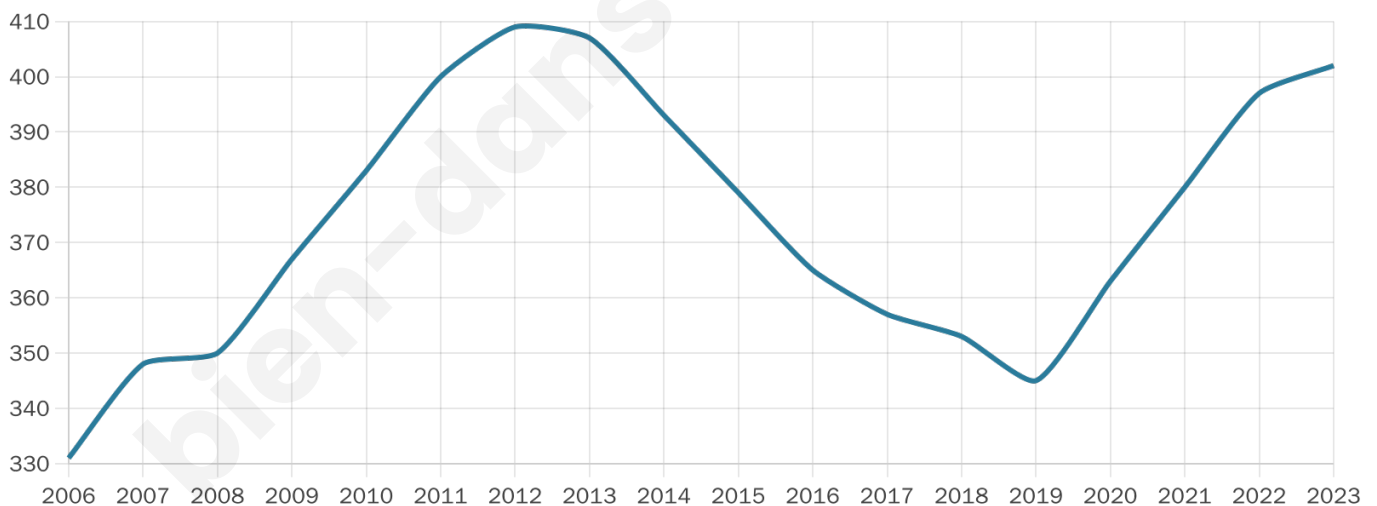
**34 h/km<sup>2</sup>**



Revenu moyen

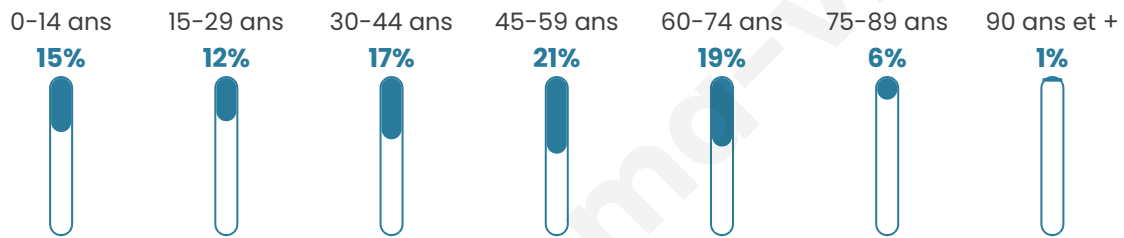
**23 640 €/an**

## Evolution du nombre d'habitants

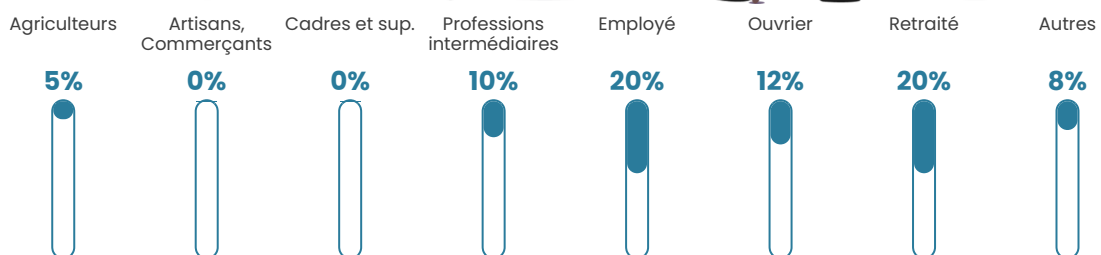


Sources : Institut national de la statistique et des études économiques (insee) selon Les dernières parutions officielles de 2024 portant sur les années 2020, 2021 et 2022.


## Tranche d'âge




## Activité professionnelle



## Niveau de diplôme















## Composition des ménages



# Profils électoraux



## Premier tour

	Emmanuel MACRON	29.22 %
	Marine LE PEN	27.98 %
	Jean-Luc MÉLENCHON	18.52 %
	Jean LASSALLE	4.94 %
	Yannick JADOT	4.94 %
	Valérie PÉCRESSÉ	3.70 %
	Anne HIDALGO	3.29 %
	Éric ZEMMOUR	2.88 %
	Nicolas DUPONT-AIGNAN	2.47 %
	Nathalie ARTHAUD	2.06 %
	Fabien ROUSSEL	0.00 %
	Philippe POUTOU	0.00 %

### 300 inscrits

Participation : 84.67%  
Votes blancs : 1.97%  
Votes nuls : 2.36%

## Second tour

	Emmanuel MACRON	57,51 %
	Marine LE PEN	42,49 %

### 301 inscrits

Participation : 85.71%  
Votes blancs : 7.75%  
Votes nuls : 1.94%

# Sécurité



Agressions physiques / sexuelles

0



Cambriolages

0



Vols / dégradations

0



Stupéfiants

0

## Evolution du nombre d'infractions



## Pour comparer

(en proportion du nombre d'habitants)



Sources : Bases statistiques communale, départementale et régionale de la délinquance enregistrée par la police et la gendarmerie nationales selon les dernières parutions officielles de 2025 portant sur l'année 2024 ([data.gouv](https://data.gouv.fr)).

Agressions physiques / sexuelles : Violences sexuelles, coups et blessures volontaires intrafamiliaux, coups et blessures volontaires, autres coups, blessures volontaires et vols violents sans arme.

Cambriolages : Cambriolages de logements.

Vols : Vols avec armes, vols d'accessoires sur véhicules, vols dans les véhicules, vols de véhicules, vols sans violence contre des personnes, destructions, dégradations volontaires et escroqueries.

Stupéfiants : Trafic de stupéfiants dont (AFD) et usage de stupéfiants.

# Services à la population



## Commerce

Hypermarché	X <a href="#">Saint-Brandan</a> 9km
Supermarché	X <a href="#">Quintin</a> 7km
Superette	X <a href="#">Le Foeil</a> 5km
Boulangerie	X <a href="#">Saint-Donan</a> 5km
Boucherie	X <a href="#">Quintin</a> 8km
Restaurant	X <a href="#">Le Foeil</a> 4km
Garage	X <a href="#">Saint-Donan</a> 4km
Station-service	X <a href="#">Plerneuf</a> 7km
Banque	X <a href="#">Ergué-Gabéric</a> 7km
La poste	X <a href="#">Saint-Donan</a> 6km
Coiffeur	X <a href="#">Boqueho</a> 2km
Tabac	X <a href="#">Quintin</a> 8km
Bars / discothèque	1
Bibliothèque	1
Cinéma	X <a href="#">Quintin</a> 8km
Vétérinaire	X <a href="#">Quintin</a> 7km



## Santé

Pharmacie	X <a href="#">Quintin</a> 7km
Hôpital	X <a href="#">Quintin</a> 7km
Laboratoire d'analyses médicales	X <a href="#">Quintin</a> 8km
Etablissement pour handicapé	X <a href="#">Ploufragan</a> 12km
EHPA	X <a href="#">Quintin</a> 7km
Médecin	X <a href="#">Quintin</a> 7km
Dentiste	X <a href="#">Châtelaudren-Plouagat</a> 8km
Chirurgien	X <a href="#">Tréguieux</a> 15km
Dermatologue	X <a href="#">Saint-Brieuc</a> 15km
Anesthésiste	X <a href="#">Plérin</a> 15km
Gastro-entérologue	X <a href="#">Plérin</a> 15km
Gynécologue	X <a href="#">Saint-Brieuc</a> 15km
Cancérologue	X <a href="#">Plérin</a> 15km
Neurologue	X <a href="#">Saint-Brieuc</a> 15km
Ophthalmologue	X <a href="#">Saint-Brieuc</a> 15km
ORL	X <a href="#">Saint-Brieuc</a> 15km
Cardiologue	X <a href="#">Saint-Brieuc</a> 15km
Pédiatre	X <a href="#">Plérin</a> 15km
Pneumologue	X <a href="#">Saint-Brieuc</a> 15km
Psychologue	X <a href="#">Saint-Brieuc</a> 15km
Radiologue	X <a href="#">Châtelaudren-Plouagat</a> 8km
Rhumatologue	X <a href="#">Saint-Brieuc</a> 15km
Sage-femme	X <a href="#">Quintin</a> 8km



## Éducation

Crèche	X <a href="#">Plaine-Haute</a> 7km
Ecole maternelle Public	X <a href="#">Trémuson</a> 10km
Ecole maternelle Privé	X <a href="#">Saint-Malo</a> 74km
Ecole primaire Public	X <a href="#">Boqueho</a> 2km
Ecole primaire Privé	X <a href="#">Saint-Donan</a> 5km
Collège Public	X <a href="#">Quintin</a> 7km
Collège Privé	X <a href="#">Quintin</a> 8km
Lycée Public	X <a href="#">Quintin</a> 7km
Lycée Privé	X <a href="#">Quintin</a> 8km

Sources : Base Sirene des entreprises et de leurs établissements selon les dernières parutions officielles de 2025 portant sur l'année 2024 ([data.gouv](#)). Liste, localisation et tarifs des professionnels de santé selon les dernières parutions officielles de 2025 portant sur l'année 2024 ([opendatasoft](#)) et FINISS Extraction du Fichier des établissements selon les dernières parutions officielles de 2025 portant sur l'année 2024 ([data.gouv](#)). Adresse et géolocalisation des établissements d'enseignement du premier et second degrés selon les dernières parutions officielles de 2025 portant sur l'année 2024 ([data.education.gouv](#))

## Villes autour de Cohiniac

Ville	Habitants	Superficie	Pop densité	Pop active	Taux chômage	Revenu moyen	Prix immobilier
Boqueho	1 054	27 km <sup>2</sup>	39 h/km <sup>2</sup>	47.3%	4.5%	22 580 €/an	1 257 €/m <sup>2</sup>
Le Leslay	152	5 km <sup>2</sup>	30 h/km <sup>2</sup>	51.3%	5.9%	19 930 €/an	1 376 €/m <sup>2</sup>
Saint-Donan	1 477	22 km <sup>2</sup>	67 h/km <sup>2</sup>	47.7%	2.2%	23 250 €/an	1 240 €/m <sup>2</sup>
Le Foeil	1 375	20 km <sup>2</sup>	69 h/km <sup>2</sup>	49.4%	3.5%	23 110 €/an	1 192 €/m <sup>2</sup>
Plouvara	1 144	22 km <sup>2</sup>	52 h/km <sup>2</sup>	52.9%	2.7%	21 630 €/an	2 262 €/m <sup>2</sup>
Saint-Gildas	248	15 km <sup>2</sup>	17 h/km <sup>2</sup>	44%	2.4%	22 940 €/an	655 €/m <sup>2</sup>
Plerneuf (1 avis)	1 123	8 km <sup>2</sup>	140 h/km <sup>2</sup>	50.2%	3.4%	23 080 €/an	1 065 €/m <sup>2</sup>
Plaine-Haute	1 712	15 km <sup>2</sup>	114 h/km <sup>2</sup>	49.3%	3.7%	22 090 €/an	1 618 €/m <sup>2</sup>
Quintin (5 avis)	2 739	3 km <sup>2</sup>	913 h/km <sup>2</sup>	41.9%	4.2%	22 240 €/an	1 170 €/m <sup>2</sup>
Lanrodec (1 avis)	1 387	31 km <sup>2</sup>	45 h/km <sup>2</sup>	51.8%	8.3%	22 630 €/an	888 €/m <sup>2</sup>
Châtelaudren-Plouagat (1 avis)	3 974	32 km <sup>2</sup>	124 h/km <sup>2</sup>	45.6%	3.9%	22 240 €/an	1 352 €/m <sup>2</sup>
Saint-Fiacre	210	9 km <sup>2</sup>	23 h/km <sup>2</sup>	42.4%	5.2%	21 870 €/an	899 €/m <sup>2</sup>
Trémuson (2 avis)	2 259	6 km <sup>2</sup>	377 h/km <sup>2</sup>	45.8%	3.9%	23 350 €/an	1 245 €/m <sup>2</sup>
Saint-Bihy	267	8 km <sup>2</sup>	33 h/km <sup>2</sup>	46.4%	3.7%	23 180 €/an	759 €/m <sup>2</sup>
La Méaugon	1 320	6 km <sup>2</sup>	220 h/km <sup>2</sup>	50.7%	3.1%	23 090 €/an	1 598 €/m <sup>2</sup>

# Avis sur la ville de Cohiniac



## Moyenne par critère



## Villes autour de Cohiniac

Ville	Note globale	Sécurité	Éducation	Sport Loisir	Environnement	Vie pratique
Boqueho	-	-	-	-	-	-
Le Leslay	-	-	-	-	-	-
Saint-Donan	-	-	-	-	-	-
Le Foeil	-	-	-	-	-	-
Plouvara	-	-	-	-	-	-
Saint-Gildas	-	-	-	-	-	-
Plerneuf (1 avis)	2.2	4.0	3.0	0.0	4.0	0.0
Plaine-Haute	-	-	-	-	-	-
Quintin (5 avis)	4.7	4.8	4.8	4.8	4.6	4.6
Lanrodec (1 avis)	4.8	5.0	5.0	5.0	4.0	5.0
Châtaudren-Plouagat (1 avis)	4.2	4.0	4.0	4.0	5.0	4.0
Saint-Fiacre	-	-	-	-	-	-
Trémuson (2 avis)	3.6	3.5	4.0	3.5	4.0	3.0
Saint-Bihy	-	-	-	-	-	-
La Méaugon	-	-	-	-	-	-



# Vous aimez votre ville ? Notez-la !

Et faites-nous part de vos remarques constructives



Avec

**BIEN** dans  
ma **VILLE** 