



Version web

# Ville de Cogolin

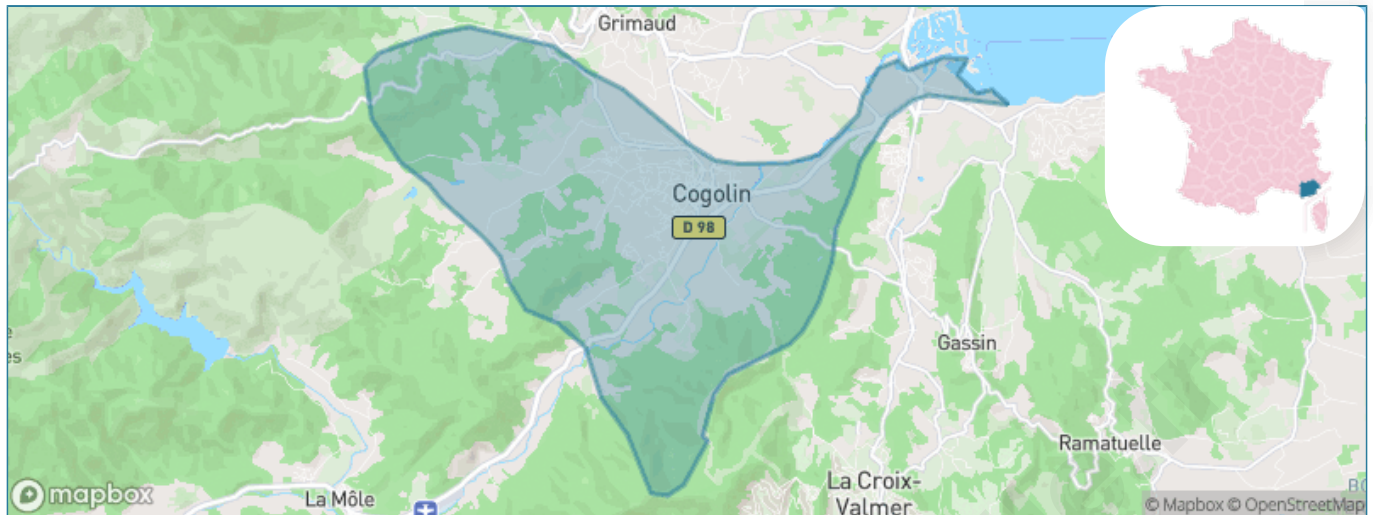
Présenté par

**BIEN** dans  
ma **VILLE** 

# Sommaire

Situation géographique .....	3
Statistiques sur la population .....	4
Evolution du nombre d'habitants .....	4
Tranche d'âge .....	5
0-14 ans .....	5
15-29 ans .....	5
30-44 ans .....	5
45-59 ans .....	5
60-74 ans .....	5
75-89 ans .....	5
90 ans et + .....	5
Activité professionnelle .....	5
Agriculteurs .....	5
Artisans, Commerçants .....	5
Cadres et sup. ....	5
Professions intermédiaires .....	5
Employé .....	5
Ouvrier .....	5
Retraité .....	5
Autres .....	5
Niveau de diplôme .....	6
Sans diplôme ou CEP .....	6
Brevet, BEPC, DNB .....	6
CAP-BEP ou équivalent .....	6
BAC ou équivalent .....	6
BAC+2 .....	6
BAC+3 ou +4 .....	6
BAC+5 ou plus .....	6
Composition des ménages .....	6
Couple sans enfant .....	6
Couple avec enfant(s) .....	6
Famille monoparentale .....	6
Colocation / Autre .....	6
Personnes seules .....	6
Profil électoraux .....	7
Premier tour .....	7
Sécurité .....	8
Evolution du nombre d'infractions .....	8
Pour comparer .....	9
Services à la population .....	10
Commerce .....	10
Éducation .....	10
Villes autour de Cogolin .....	11
Avis sur la ville de Cogolin .....	12
Moyenne par critère .....	12
Villes autour de Cogolin .....	12
Répartition des avis par note .....	12
Répartition des avis par note .....	12

# Situation géographique



## i Informations clés

- **Région** : Provence-Alpes-Côte d'Azur
- **Département** : Var
- **Code postal** : 83310
- **Superficie** : 27 km<sup>2</sup>



# Statistiques sur la population



Nombre d'habitants

**12 301**



Age moyen

**42 ans**



Pop active

**47.8%**



Taux chômage

**11%**



Pop densité

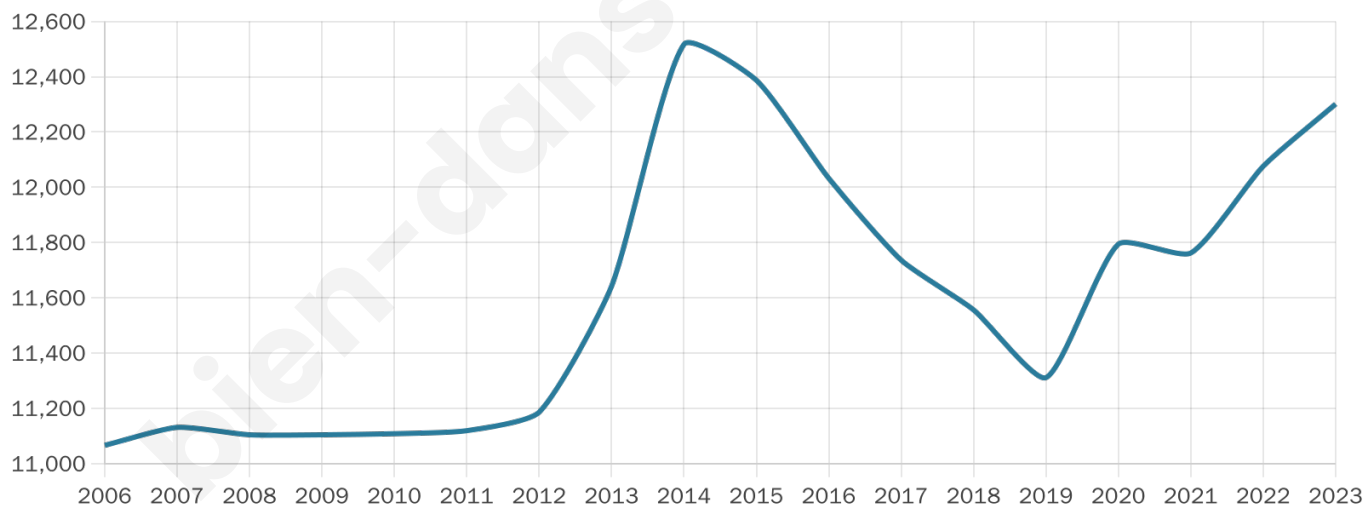
**456 h/km<sup>2</sup>**



Revenu moyen

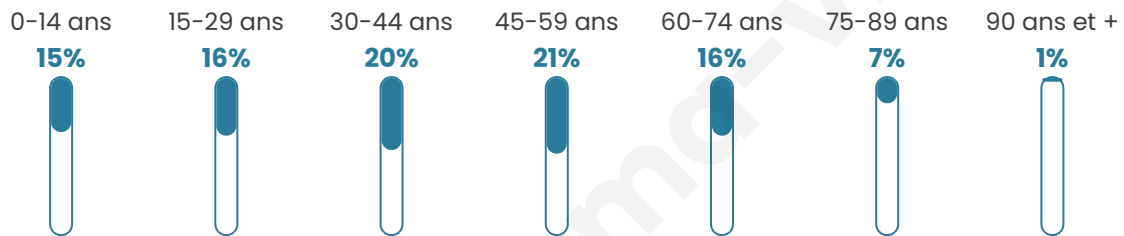
**21 630 €/an**

## Evolution du nombre d'habitants

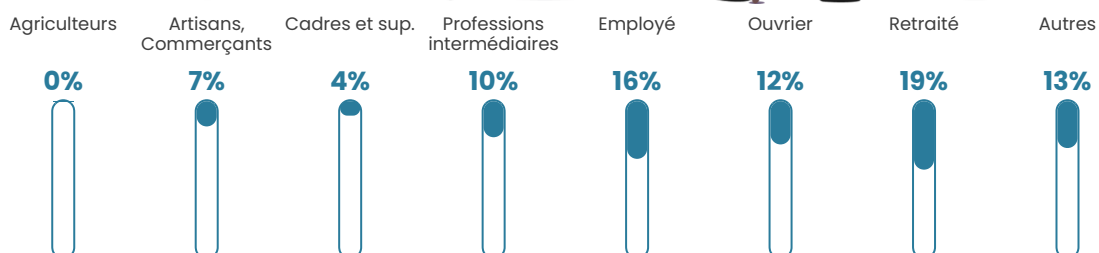


Sources : Institut national de la statistique et des études économiques (insee) selon Les dernières parutions officielles de 2024 portant sur les années 2020, 2021 et 2022.


## Tranche d'âge




## Activité professionnelle



## Niveau de diplôme



## Composition des ménages



# Profils électoraux

## Premier tour

	Marine LE PEN	31.20 %
	Emmanuel MACRON	21.67 %
	Éric ZEMMOUR	16.41 %
	Jean-Luc MÉLENCHON	15.73 %
	Valérie PÉCRESE	3.47 %
	Jean LASSALLE	3.18 %
	Nicolas DUPONT-AIGNAN	2.87 %
	Yannick JADOT	2.83 %
	Fabien ROUSSEL	0.90 %
	Anne HIDALGO	0.75 %
	Philippe POUTOU	0.71 %
	Nathalie ARTHAUD	0.27 %



### 7 704 inscrits

Participation : 72.4%

Votes blancs : 1.33%

Votes nuls : 0.57%

## Second tour

	Emmanuel MACRON	41,67 %
	Marine LE PEN	58,33 %

### 7 705 inscrits

Participation : 72.46%

Votes blancs : 5.45%

Votes nuls : 1.63%

# Sécurité



Agressions physiques / sexuelles

**101**



Cambriolages

**35**



Vols / dégradations

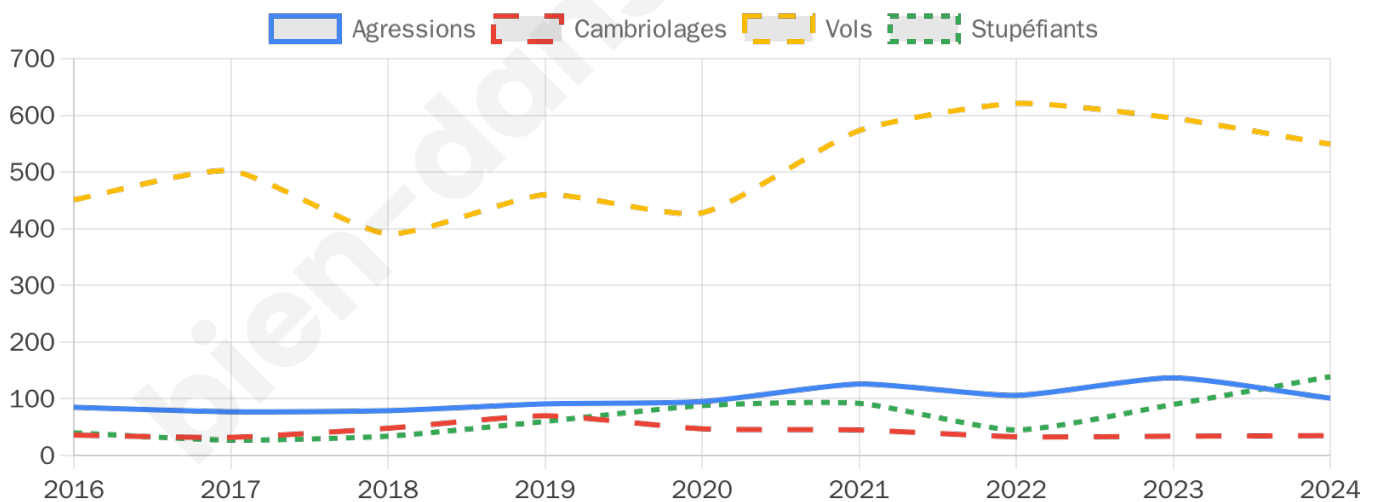
**549**



Stupéfiants

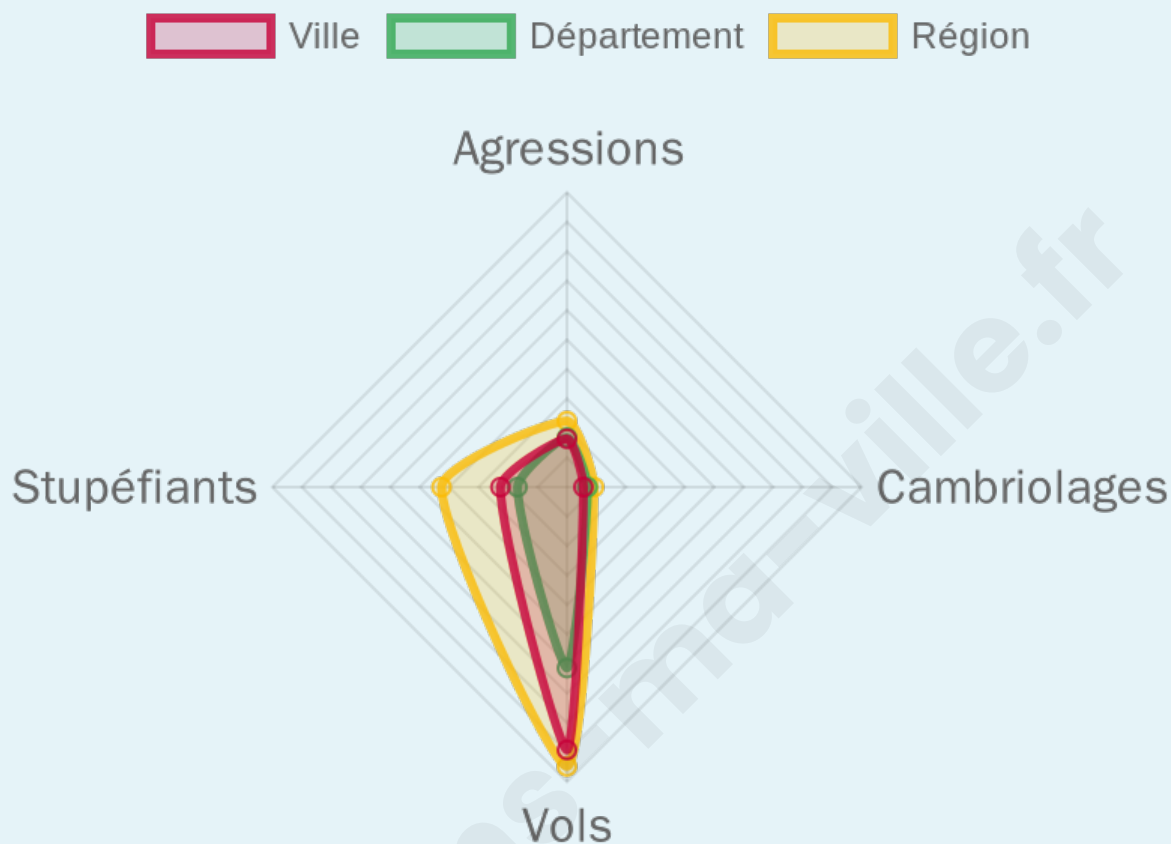
**139**

## Evolution du nombre d'infractions



## Pour comparer

(en proportion du nombre d'habitants)



Sources : Bases statistiques communale, départementale et régionale de la délinquance enregistrée par la police et la gendarmerie nationales selon les dernières parutions officielles de 2025 portant sur l'année 2024 ([data.gouv](https://data.gouv.fr)).

Agressions physiques / sexuelles : Violences sexuelles, coups et blessures volontaires intrafamiliaux, coups et blessures volontaires, autres coups, blessures volontaires et vols violents sans arme.

Cambriolages : Cambriolages de logements.

Vols : Vols avec armes, vols d'accessoires sur véhicules, vols dans les véhicules, vols de véhicules, vols sans violence contre des personnes, destructions, dégradations volontaires et escroqueries.

Stupéfiants : Trafic de stupéfiants dont (AFD) et usage de stupéfiants.

# Services à la population



## Commerce

Hypermarché	1
Supermarché	3
Superette	21
Boulangerie	10
Boucherie	10
Restaurant	61
Garage	38
Station-service	2
Banque	13
La poste	16
Coiffeur	39
Tabac	5
Bars / discothèque	10
Bibliothèque	1
Cinéma	2
Vétérinaire	7



## Santé

Pharmacie	4
Hôpital	2
Laboratoire d'analyses médicales	3
Etablissement pour handicapé	X <u>La Croix-Valmer</u> 8km
EHPA	1
Médecin	8
Dentiste	5
Chirurgien	X <u>Gassin</u> 4km
Dermatologue	1
Anesthésiste	X <u>Gassin</u> 7km
Gastro-entérologue	1
Gynécologue	1
Cancérologue	X <u>Fréjus</u> 28km
Neurologue	X <u>Fréjus</u> 27km
Ophthalmologue	1
ORL	X <u>Saint-Tropez</u> 9km
Cardiologue	1
Pédiatre	X <u>Gassin</u> 5km
Pneumologue	X <u>Sainte-Maxime</u> 11km
Psychologue	1
Radiologue	X <u>Grimaud</u> 7km
Rhumatologue	X <u>Fréjus</u> 26km
Sage-femme	X <u>Gassin</u> 3km



## Éducation


Crèche	5
Ecole maternelle Public	X <u>Grimaud</u> 3km
Ecole maternelle Privé	X <u>Beausoleil</u> 91km
Ecole primaire Public	4
Ecole primaire Privé	X <u>Saint-Tropez</u> 9km
Collège Public	1
Collège Privé	1
Lycée Public	X <u>Gassin</u> 3km
Lycée Privé	X <u>Puget-sur-Argens</u> 26km

Sources : Base Sirene des entreprises et de leurs établissements selon les dernières parutions officielles de 2025 portant sur l'année 2024 ([data.gouv](#)). Liste, localisation et tarifs des professionnels de santé selon les dernières parutions officielles de 2025 portant sur l'année 2024 ([opendatasoft](#)) et FINESS Extraction du Fichier des établissements selon les dernières parutions officielles de 2025 portant sur l'année 2024 ([data.gouv](#)). Adresse et géolocalisation des établissements d'enseignement du premier et second degrés selon les dernières parutions officielles de 2025 portant sur l'année 2024 ([data.education.gouv](#))

## Villes autour de Cogolin

Ville	Habitants	Superficie	Pop densité	Pop active	Taux chômage	Revenu moyen	Prix immobilier
Grimaud (7 avis)	4 587	44 km <sup>2</sup>	104 h/km <sup>2</sup>	45.5%	4.8%	24 650 €/an	6 341 €/m <sup>2</sup>
Gassin (4 avis)	2 687	24 km <sup>2</sup>	112 h/km <sup>2</sup>	44.1%	6.2%	25 130 €/an	6 369 €/m <sup>2</sup>
La Croix-Valmer (7 avis)	3 855	22 km <sup>2</sup>	175 h/km <sup>2</sup>	45.3%	7.1%	24 010 €/an	5 726 €/m <sup>2</sup>
Ramatuelle (2 avis)	1 888	35 km <sup>2</sup>	54 h/km <sup>2</sup>	45.7%	5.3%	25 940 €/an	10 309 €/m <sup>2</sup>
La Môle (1 avis)	1 535	45 km <sup>2</sup>	34 h/km <sup>2</sup>	48.7%	5.9%	25 060 €/an	3 353 €/m <sup>2</sup>
Saint-Tropez (14 avis)	3 582	11 km <sup>2</sup>	326 h/km <sup>2</sup>	40.7%	5.8%	25 990 €/an	7 722 €/m <sup>2</sup>
La Garde-Freinet	1 862	76 km <sup>2</sup>	25 h/km <sup>2</sup>	46.5%	6.2%	20 490 €/an	2 701 €/m <sup>2</sup>
Cavalaire-sur-Mer (15 avis)	8 121	16 km <sup>2</sup>	508 h/km <sup>2</sup>	36.3%	5.4%	23 690 €/an	4 966 €/m <sup>2</sup>
Le Plan-de-la-Tour (8 avis)	3 125	36 km <sup>2</sup>	87 h/km <sup>2</sup>	48%	5.4%	23 570 €/an	3 911 €/m <sup>2</sup>
Sainte-Maxime (25 avis)	14 118	81 km <sup>2</sup>	174 h/km <sup>2</sup>	41.9%	7.2%	23 540 €/an	4 766 €/m <sup>2</sup>
Rayol-Canadel-sur-Mer (1 avis)	639	6 km <sup>2</sup>	107 h/km <sup>2</sup>	43.2%	6.9%	27 540 €/an	5 269 €/m <sup>2</sup>
Le Revest-les-Eaux (1 avis)	4 074	24 km <sup>2</sup>	170 h/km <sup>2</sup>	44.4%	3.5%	27 590 €/an	3 382 €/m <sup>2</sup>
Les Mayons (1 avis)	625	28 km <sup>2</sup>	22 h/km <sup>2</sup>	45.6%	5.3%	22 530 €/an	2 607 €/m <sup>2</sup>
Le Lavandou (13 avis)	6 646	29 km <sup>2</sup>	229 h/km <sup>2</sup>	32.9%	5%	22 300 €/an	5 418 €/m <sup>2</sup>
Collobrières (3 avis)	1 870	112 km <sup>2</sup>	17 h/km <sup>2</sup>	40.9%	5.7%	21 650 €/an	2 288 €/m <sup>2</sup>

# Avis sur la ville de Cogolin



## Moyenne par critère



## Villes autour de Cogolin

Ville	Note globale	Sécurité	Éducation	Sport Loisir	Environnement	Vie pratique
Grimaud (7 avis)	3.1	3.6	2.7	2.7	<b>4.3</b>	2.4
Gassin (4 avis)	2.9	3.3	2.8	2.3	<b>4.3</b>	2.0
La Croix-Valmer (7 avis)	3.4	<b>4.1</b>	2.7	3.4	<b>4.1</b>	2.7
Ramatuelle (2 avis)	2.5	2.5	<b>0.5</b>	2.5	<b>4.5</b>	2.5
La Môle (1 avis)	3.8	<b>4.0</b>	<b>4.0</b>	<b>4.0</b>	<b>4.0</b>	3.0
Saint-Tropez (14 avis)	2.8	3.5	2.7	2.4	3.4	2.1
La Garde-Freinet	-	-	-	-	-	-
Cavalaire-sur-Mer (15 avis)	3.7	3.7	3.8	3.9	3.7	3.5
Le Plan-de-la-Tour (8 avis)	3.5	3.4	3.4	3.6	<b>4.0</b>	3.1
Sainte-Maxime (25 avis)	3.2	3.4	3.2	3.1	3.5	2.5
Rayol-Canadel-sur-Mer (1 avis)	3.6	<b>4.0</b>	3.0	3.0	<b>5.0</b>	3.0
Le Revest-les-Eaux (1 avis)	<b>4.8</b>	<b>5.0</b>	<b>4.0</b>	<b>5.0</b>	<b>5.0</b>	<b>5.0</b>
Les Mayons (1 avis)	2.2	<b>4.0</b>	<b>4.0</b>	<b>0.0</b>	3.0	<b>0.0</b>
Le Lavandou (13 avis)	3.6	3.6	3.2	3.7	<b>4.1</b>	3.4
Collobrières (3 avis)	<b>4.1</b>	<b>4.3</b>	3.7	<b>4.0</b>	<b>4.3</b>	<b>4.0</b>



# Vous aimez votre ville ? Notez-la !

Et faites-nous part de vos remarques constructives



Avec

**BIEN** dans ma **VILLE** 