



Version web

Ville de Cognac-la-Forêt

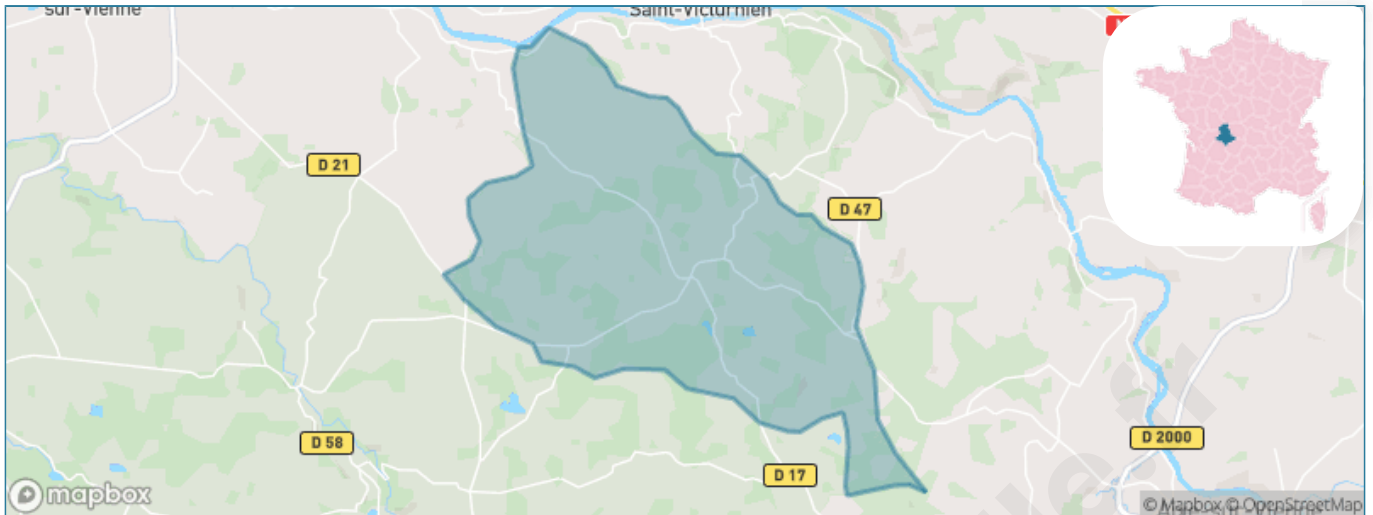
Présenté par

BIEN dans
ma **VILLE** 

Sommaire

Situation géographique	3
Statistiques sur la population	4
Evolution du nombre d'habitants	4
Tranche d'âge	5
0-14 ans	5
15-29 ans	5
30-44 ans	5
45-59 ans	5
60-74 ans	5
75-89 ans	5
90 ans et +	5
Activité professionnelle	5
Agriculteurs	5
Artisans, Commerçants	5
Cadres et sup.	5
Professions intermédiaires	5
Employé	5
Ouvrier	5
Retraité	5
Autres	5
Niveau de diplôme	6
Sans diplôme ou CEP	6
Brevet, BEPC, DNB	6
CAP-BEP ou équivalent	6
BAC ou équivalent	6
BAC+2	6
BAC+3 ou +4	6
BAC+5 ou plus	6
Composition des ménages	6
Couple sans enfant	6
Couple avec enfant(s)	6
Famille monoparentale	6
Colocation / Autre	6
Personnes seules	6
Profils électoraux	7
Premier tour	7
Sécurité	8
Evolution du nombre d'infractions	8
Pour comparer	9
Services à la population	10
Commerce	10
Éducation	10
Villes autour de Cognac-la-Forêt	12

Situation géographique



i Informations clés

- **Région** : Nouvelle-Aquitaine
- **Département** : Haute-Vienne
- **Code postal** : 87310
- **Superficie** : 31 km²



Statistiques sur la population



Nombre d'habitants

1 188



Age moyen

41 ans



Pop active

47.9%



Taux chômage

4.9%



Pop densité

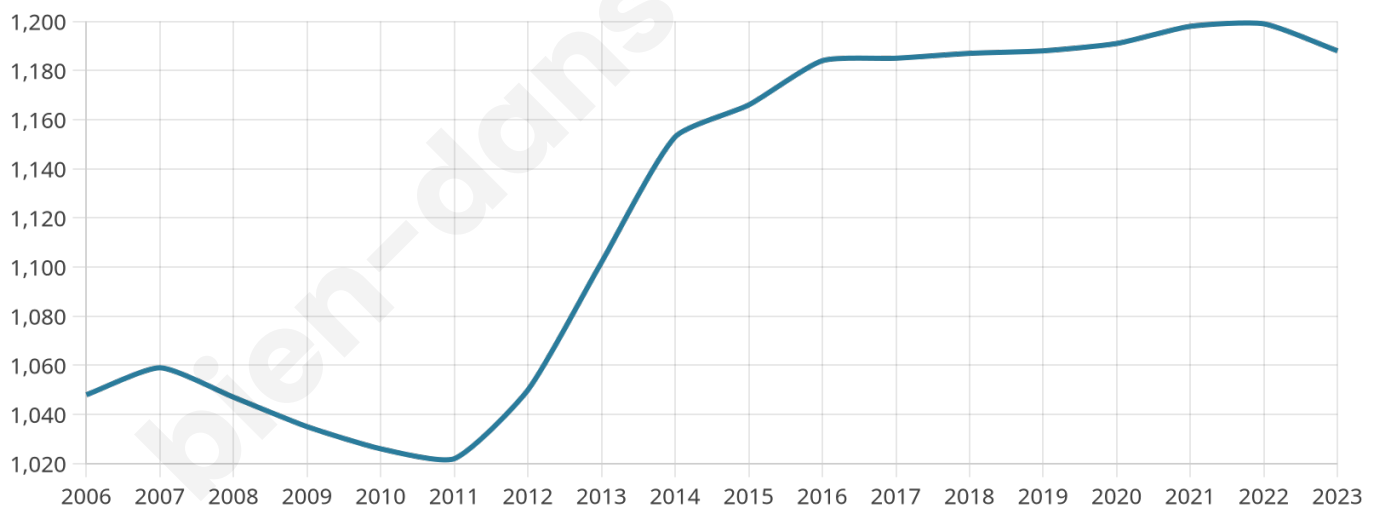
38 h/km²



Revenu moyen

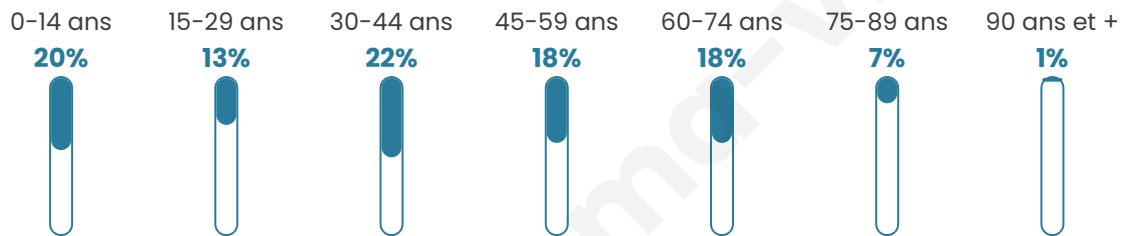
21 990 €/an

Evolution du nombre d'habitants

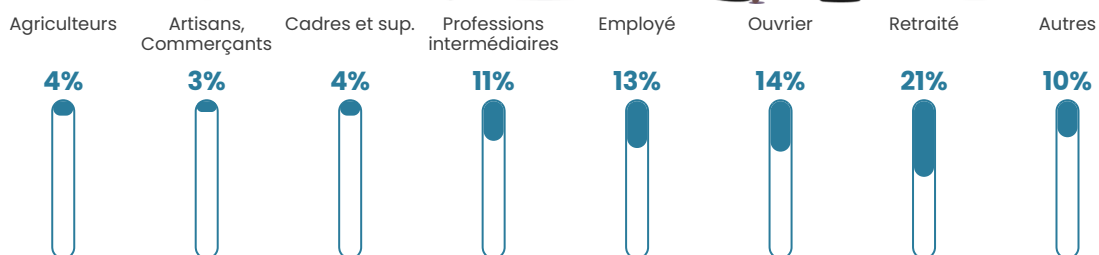


Sources : Institut national de la statistique et des études économiques (insee) selon Les dernières parutions officielles de 2024 portant sur les années 2020, 2021 et 2022.


Tranche d'âge




Activité professionnelle



Niveau de diplôme












Composition des ménages



Profils électoraux

Premier tour

	Marine LE PEN	32.64 %
	Jean-Luc MÉLENCHON	21.85 %
	Emmanuel MACRON	19.36 %
	Éric ZEMMOUR	4.98 %
	Yannick JADOT	4.29 %
	Jean LASSALLE	4.15 %
	Fabien ROUSSEL	3.46 %
	Valérie PÉCRESSE	2.90 %
	Anne HIDALGO	2.77 %
	Nicolas DUPONT-AIGNAN	1.94 %
	Nathalie ARTHAUD	0.83 %
	Philippe POUTOU	0.83 %



902 inscrits

Participation : 83.15%

Votes blancs : 2.13%

Votes nuls : 1.47%

Second tour

	Emmanuel MACRON	44,37 %
	Marine LE PEN	55,63 %

902 inscrits

Participation : 81.15%

Votes blancs : 9.15%

Votes nuls : 4.64%

Sécurité



Agressions physiques / sexuelles

0



Cambriolages

0



Vols / dégradations

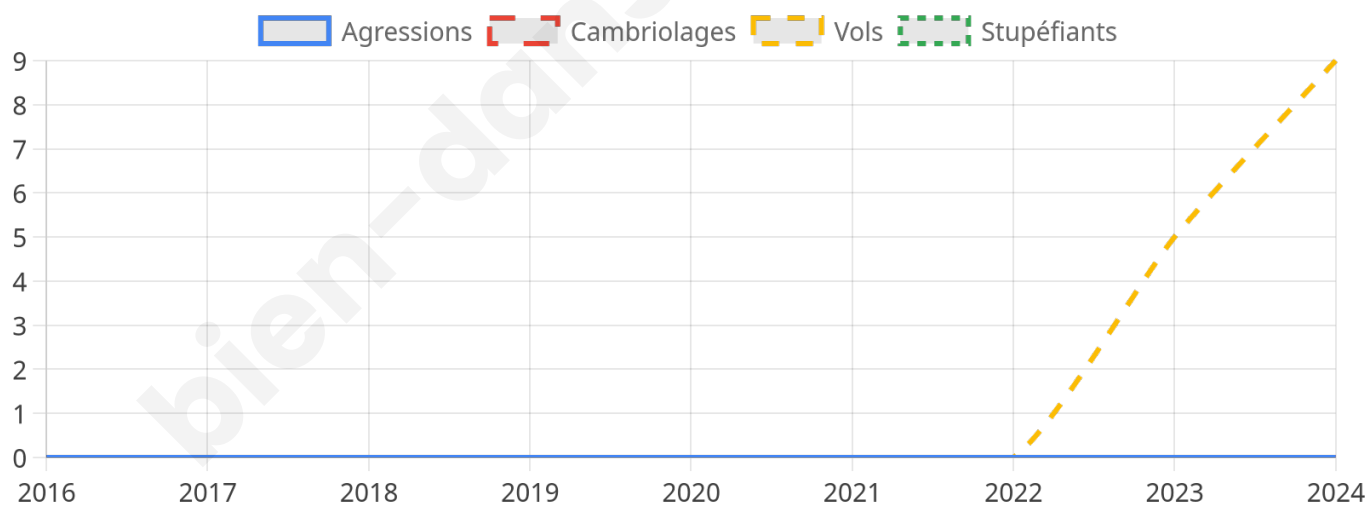
9



Stupéfiants

0

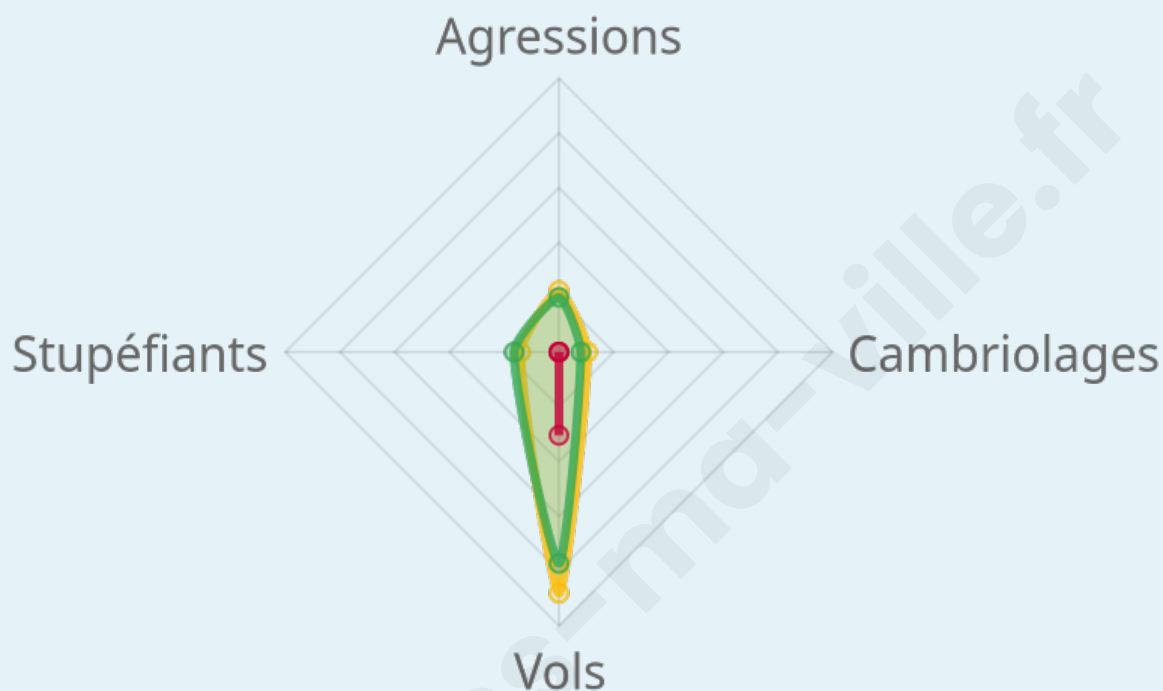
Evolution du nombre d'infractions



Pour comparer

(en proportion du nombre d'habitants)

Ville Département Région



Sources : Bases statistiques communale, départementale et régionale de la délinquance enregistrée par la police et la gendarmerie nationales selon les dernières parutions officielles de 2025 portant sur l'année 2024 ([data.gouv](https://data.gouv.fr)).

Agressions physiques / sexuelles : Violences sexuelles, coups et blessures volontaires intrafamiliaux, coups et blessures volontaires, autres coups, blessures volontaires et vols violents sans arme.

Cambriolages : Cambriolages de logements.

Vols : Vols avec armes, vols d'accessoires sur véhicules, vols dans les véhicules, vols de véhicules, vols sans violence contre des personnes, destructions, dégradations volontaires et escroqueries.

Stupéfiants : Trafic de stupéfiants dont (AFD) et usage de stupéfiants.

Services à la population



Commerce

Hypermarché	X Aixe-sur-Vienne 9km
Supermarché	X Veyrac 7km
Superette	1
Boulangerie	1
Boucherie	X Saint-Laurent-sur-Gorre 8km
Restaurant	X Saint-Auvent 4km
Garage	3
Station-service	X Verneuil-sur-Vienne 10km
Banque	X Saint-Laurent-sur-Gorre 8km
La poste	X Veyrac 7km
Coiffeur	2
Tabac	X Saint-Victurnien 5km
Bars / discothèque	3
Bibliothèque	X Saint-Martin-de-Jussac 5km
Cinéma	X Saint-Junien 11km
Vétérinaire	X Saint-Cyr 6km



Santé

Pharmacie	1
Hôpital	X Saint-Junien 10km
Laboratoire d'analyses médicales	X Saint-Junien 10km
Etablissement pour handicapé	X Saint-Laurent-sur-Gorre 9km
EHPA	X Saint-Laurent-sur-Gorre 9km
Médecin	2
Dentiste	X Verneuil-sur-Vienne 10km
Chirurgien	X Limoges 17km
Dermatologue	X Saint-Junien 11km
Anesthésiste	X Limoges 17km
Gastro-entérologue	X Limoges 21km
Gynécologue	X Saint-Junien 10km
Cancérologue	X Limoges 21km
Neurologue	X Limoges 17km
Ophtalmologue	X Limoges 18km
ORL	X Saint-Junien 10km
Cardiologue	X Limoges 18km
Pédiatre	X Bosmie-l'Aiguille 16km
Pneumologue	X Isle 17km
Psychologue	X Saint-Junien 11km
Radiologue	X Saint-Junien 11km
Rhumatologue	X Limoges 18km
Sage-femme	X Saint-Priest-sous-Aixe 7km



Éducation

Crèche	X Saint-Victurnien 5km
Ecole maternelle Public	X Verneuil-sur-Vienne 9km
Ecole maternelle Privé	X Limoges 16km
Ecole primaire Public	1
Ecole primaire Privé	X Chaptelat 10km
Collège Public	X Saint-Junien 10km
Collège Privé	X Oradour-sur-Vayres 10km
Lycée Public	X Saint-Junien 10km
Lycée Privé	X Limoges 19km

Sources : Base Sirene des entreprises et de leurs établissements selon les dernières parutions officielles de 2025 portant sur l'année 2024 ([data.gouv](#)). Liste, localisation et tarifs des professionnels de santé selon les dernières parutions officielles de 2025 portant sur l'année 2024 ([opendatasoft](#)) et FINESS Extraction du Fichier des établissements selon les dernières parutions officielles de 2025 portant sur l'année 2024 ([data.gouv](#)). Adresse et géolocalisation des établissements d'enseignement du premier et second degrés selon les

bien-dans-ma-ville.fr

Villes autour de Cognac-la-Forêt

Ville	Habitants	Superficie	Pop densité	Pop active	Taux chômage	Revenu moyen	Prix immobilier
Sainte-Marie-de-Vaux	209	5 km ²	42 h/km ²	48.3%	3.3%	21 810 €/an	1 241 €/m ²
Saint-Just-Luzac (1 avis)	2 136	47 km ²	45 h/km ²	43.6%	6.2%	21 230 €/an	1 848 €/m ²
Saint-Victurnien (1 avis)	1 774	21 km ²	84 h/km ²	47.7%	2.6%	23 220 €/an	1 253 €/m ²
Saint-Cyr	676	21 km ²	32 h/km ²	45%	3.6%	22 060 €/an	1 159 €/m ²
Saint-Yrieix-sous-Aixe	449	8 km ²	56 h/km ²	49.2%	4.7%	24 150 €/an	1 498 €/m ²
Saint-Auvent	974	33 km ²	30 h/km ²	43.3%	3.8%	20 750 €/an	964 €/m ²
Saint-Brice-sur-Vienne	1 656	20 km ²	83 h/km ²	48.9%	2.6%	22 730 €/an	1 326 €/m ²
Saint-Priest-sous-Aixe (1 avis)	1 743	23 km ²	76 h/km ²	48.6%	2.2%	23 990 €/an	1 479 €/m ²
Saint-Martin-de-Jussac	571	14 km ²	41 h/km ²	47.5%	2.8%	22 040 €/an	1 295 €/m ²
Saint-Laurent-sur-Gorre (1 avis)	1 378	39 km ²	35 h/km ²	42.8%	4.8%	21 060 €/an	933 €/m ²
Séreilhac	2 003	38 km ²	53 h/km ²	47.5%	3.3%	22 700 €/an	1 188 €/m ²
Verneuil-sur-Vienne (6 avis)	4 903	34 km ²	144 h/km ²	46.7%	2.2%	26 710 €/an	1 635 €/m ²
Saint-Junien (22 avis)	11 415	56 km ²	204 h/km ²	43.1%	5.8%	22 060 €/an	1 554 €/m ²
Aixe-sur-Vienne (6 avis)	5 890	22 km ²	268 h/km ²	41.8%	4.3%	23 440 €/an	1 498 €/m ²
Veyrac (4 avis)	2 137	33 km ²	65 h/km ²	50.9%	3.4%	24 700 €/an	1 306 €/m ²

bien-dans-ma-ville.fr



Vous aimez votre ville ? Notez-la !

Et faites-nous part de vos remarques constructives



Avec

BIEN dans
ma **VILLE** 