



Version web

# Ville de Cognac

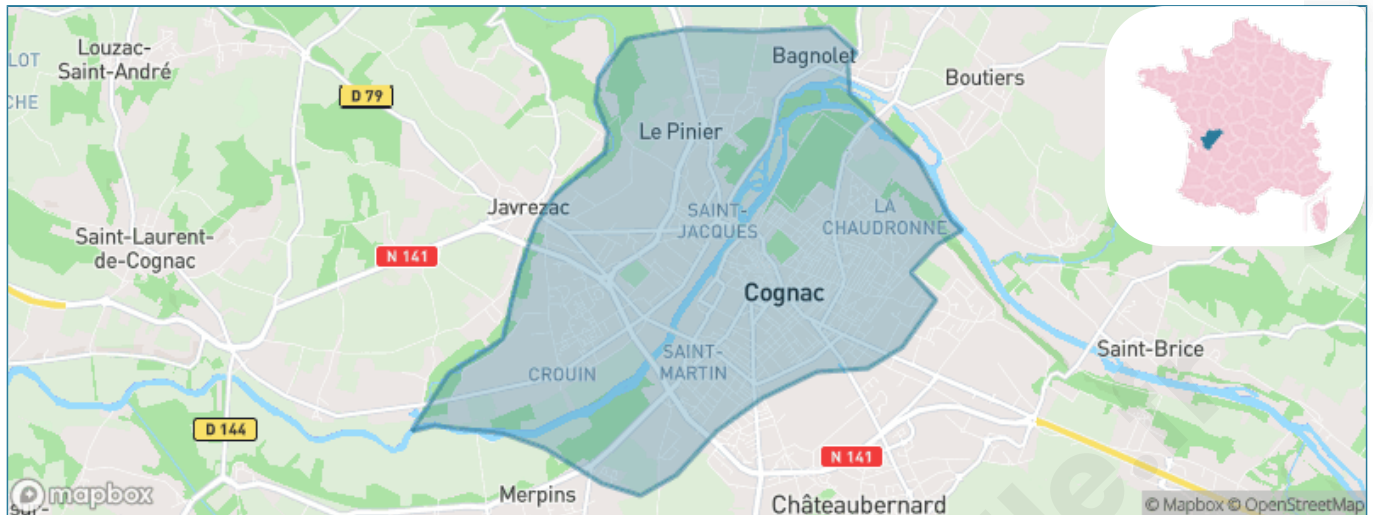
Présenté par

**BIEN** dans  
ma **VILLE** 

# Sommaire

Situation géographique .....	3
Statistiques sur la population .....	4
Evolution du nombre d'habitants .....	4
Tranche d'âge .....	5
0-14 ans .....	5
15-29 ans .....	5
30-44 ans .....	5
45-59 ans .....	5
60-74 ans .....	5
75-89 ans .....	5
90 ans et + .....	5
Activité professionnelle .....	5
Agriculteurs .....	5
Artisans, Commerçants .....	5
Cadres et sup. ....	5
Professions intermédiaires .....	5
Employé .....	5
Ouvrier .....	5
Retraité .....	5
Autres .....	5
Niveau de diplôme .....	6
Sans diplôme ou CEP .....	6
Brevet, BEPC, DNB .....	6
CAP-BEP ou équivalent .....	6
BAC ou équivalent .....	6
BAC+2 .....	6
BAC+3 ou +4 .....	6
BAC+5 ou plus .....	6
Composition des ménages .....	6
Couple sans enfant .....	6
Couple avec enfant(s) .....	6
Famille monoparentale .....	6
Colocation / Autre .....	6
Personnes seules .....	6
Profil électoraux .....	7
Premier tour .....	7
Sécurité .....	8
Evolution du nombre d'infractions .....	8
Pour comparer .....	9
Services à la population .....	10
Commerce .....	10
Éducation .....	10
Villes autour de Cognac .....	11
Avis sur la ville de Cognac .....	12
Moyenne par critère .....	12
Villes autour de Cognac .....	12
Répartition des avis par note .....	12
Répartition des avis par note .....	12

# Situation géographique



## i Informations clés

- **Région** : Nouvelle-Aquitaine
- **Département** : Charente
- **Code postal** : 16100
- **Superficie** : 15 km<sup>2</sup>



# Statistiques sur la population



Nombre d'habitants

**18 532**



Age moyen

**43 ans**



Pop active

**46.7%**



Taux chômage

**10.4%**



Pop densité

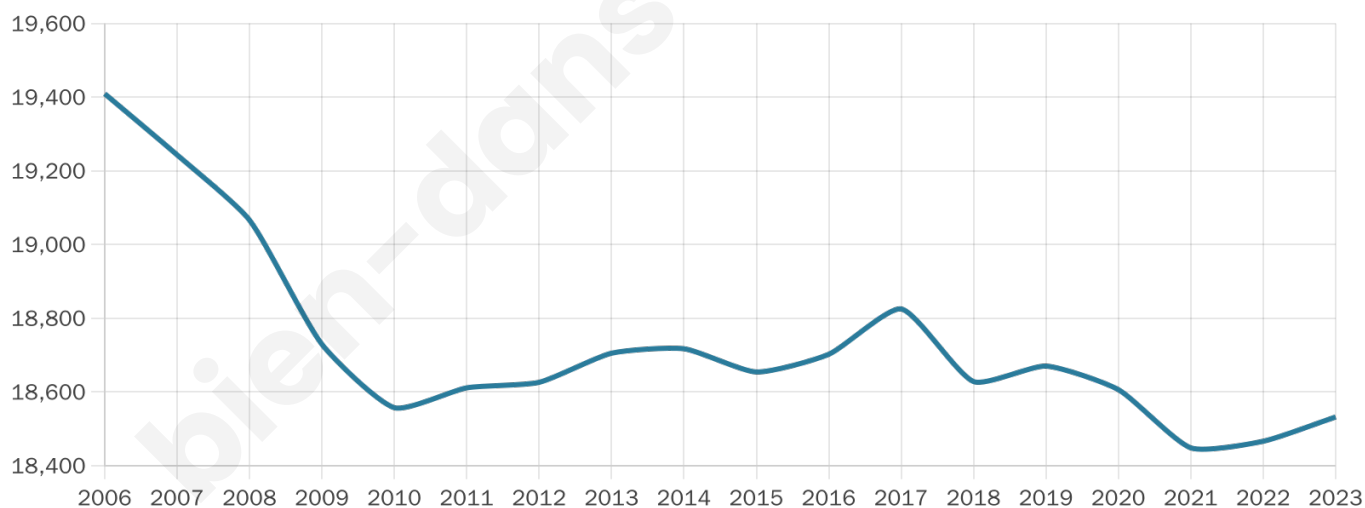
**1 235 h/km<sup>2</sup>**



Revenu moyen

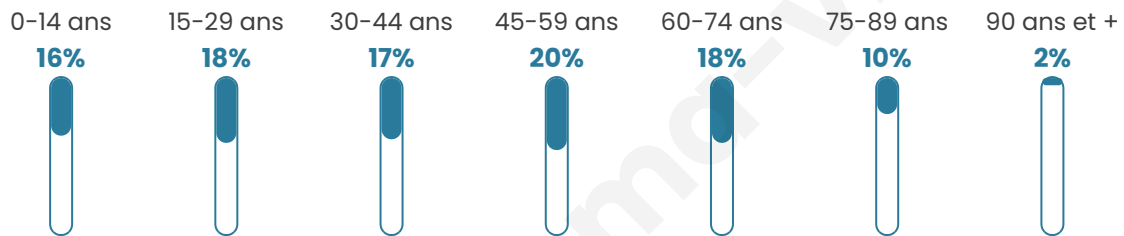
**21 980 €/an**

## Evolution du nombre d'habitants

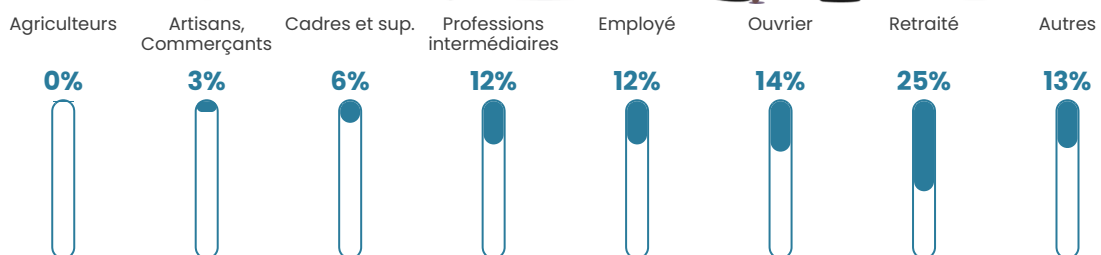


Sources : Institut national de la statistique et des études économiques (insee) selon Les dernières parutions officielles de 2024 portant sur les années 2020, 2021 et 2022.


## Tranche d'âge




## Activité professionnelle



## Niveau de diplôme



## Composition des ménages



# Profils électoraux

## Premier tour

	Emmanuel MACRON	31.36 %
	Marine LE PEN	21.36 %
	Jean-Luc MÉLENCHON	19.16 %
	Éric ZEMMOUR	6.81 %
	Valérie PÉCRESE	5.25 %
	Yannick JADOT	4.97 %
	Jean LASSALLE	3.07 %
	Fabien ROUSSEL	2.62 %
	Nicolas DUPONT- AIGNAN	2.22 %
	Anne HIDALGO	1.74 %
	Philippe POUTOU	0.89 %
	Nathalie ARTHAUD	0.54 %



### 12 524 inscrits

Participation : 71.06%

Votes blancs : 1.69%

Votes nuls : 0.67%

## Second tour

	Emmanuel MACRON	60,64 %
	Marine LE PEN	39,36 %

### 12 525 inscrits

Participation : 68.65%

Votes blancs : 6.58%

Votes nuls : 2.51%

# Sécurité



Agressions physiques / sexuelles

**260**



Cambriolages

**79**



Vols / dégradations

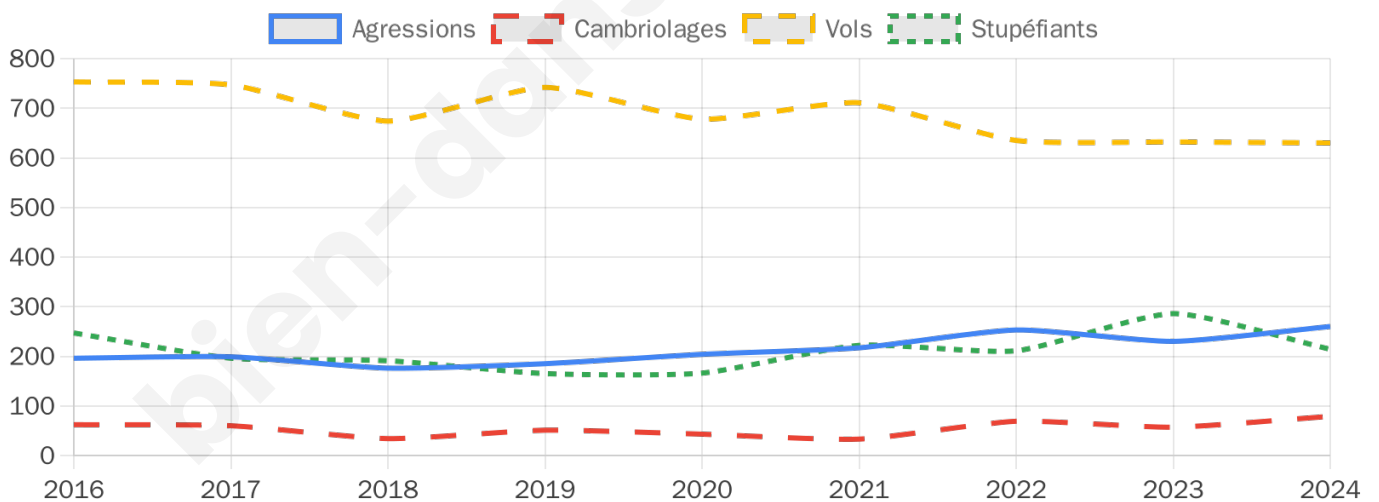
**630**



Stupéfiants

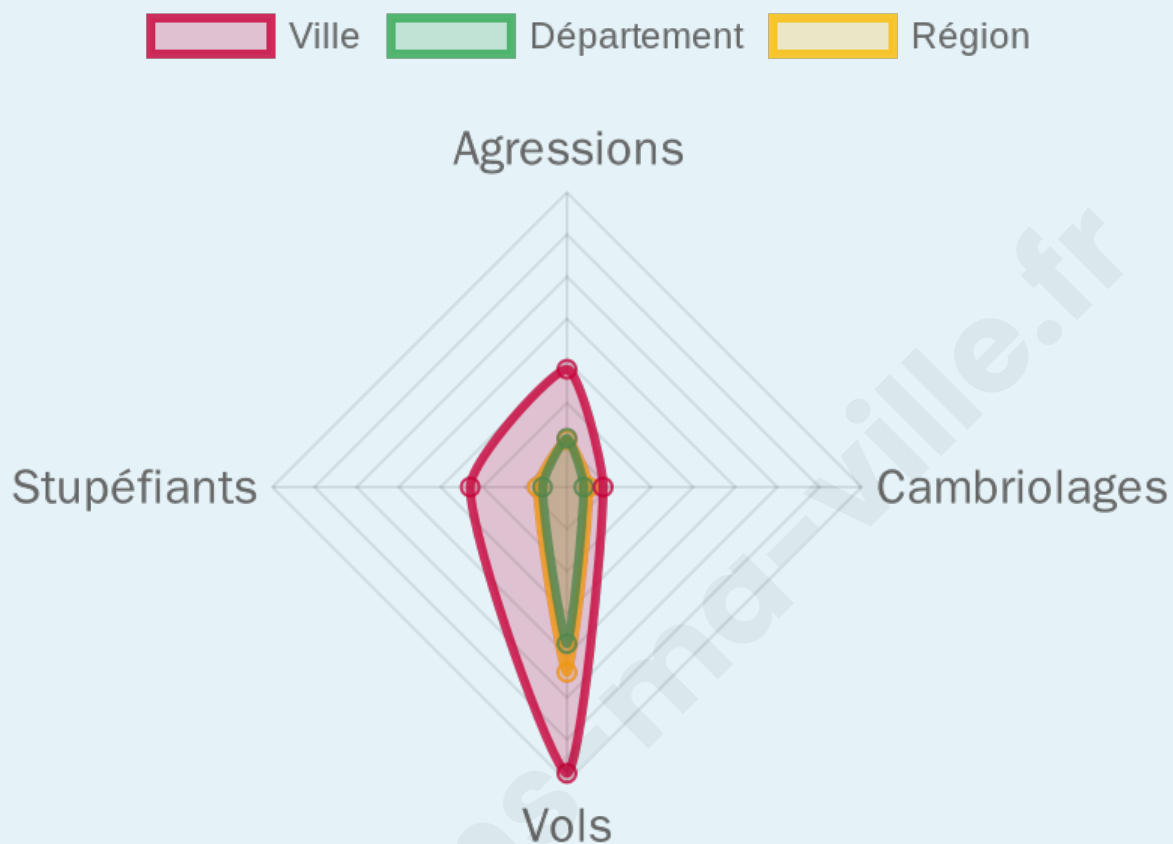
**214**

## Evolution du nombre d'infractions



## Pour comparer

(en proportion du nombre d'habitants)



Sources : Bases statistiques communale, départementale et régionale de la délinquance enregistrée par la police et la gendarmerie nationales selon les dernières parutions officielles de 2025 portant sur l'année 2024 ([data.gouv](https://data.gouv.fr)).

Agressions physiques / sexuelles : Violences sexuelles, coups et blessures volontaires intrafamiliaux, coups et blessures volontaires, autres coups, blessures volontaires et vols violents sans arme.

Cambriolages : Cambriolages de logements.

Vols : Vols avec armes, vols d'accessoires sur véhicules, vols dans les véhicules, vols de véhicules, vols sans violence contre des personnes, destructions, dégradations volontaires et escroqueries.

Stupéfiants : Trafic de stupéfiants dont (AFD) et usage de stupéfiants.

# Services à la population



## Commerce

Hypermarché	2
Supermarché	2
Superette	12
Boulangerie	20
Boucherie	5
Restaurant	44
Garage	28
Station-service	5
Banque	14
La poste	75
Coiffeur	39
Tabac	12
Bars / discothèque	19
Bibliothèque	2
Cinéma	3
Vétérinaire	6



## Santé

Pharmacie	10
Hôpital	3
Laboratoire d'analyses médicales	2
Etablissement pour handicapé	4
EHPA	5
Médecin	6
Dentiste	11
Chirurgien	1
Dermatologue	1
Anesthésiste	X <a href="#">Châteaubernard</a> 3km
Gastro-entérologue	X <a href="#">Châteaubernard</a> 3km
Gynécologue	X <a href="#">Châteaubernard</a> 3km
Cancérologue	X <a href="#">Bordeaux</a> 95km
Neurologue	X <a href="#">Saintes</a> 26km
Ophthalmologue	3
ORL	X <a href="#">Saintes</a> 25km
Cardiologue	1
Pédiatre	1
Pneumologue	2
Psychologue	1
Radiologue	X <a href="#">Châteaubernard</a> 3km
Rhumatologue	1
Sage-femme	2



## Éducation

Crèche	7
Ecole maternelle Public	2
Ecole maternelle Privé	X <a href="#">Marsac</a> 32km
Ecole primaire Public	5
Ecole primaire Privé	1
Collège Public	3
Collège Privé	1
Lycée Public	2
Lycée Privé	1

Sources : Base Sirene des entreprises et de leurs établissements selon les dernières parutions officielles de 2025 portant sur l'année 2024 ([data.gouv](#)). Liste, localisation et tarifs des professionnels de santé selon les dernières parutions officielles de 2025 portant sur l'année 2024 ([opendatasoft](#)) et FINISS Extraction du Fichier des établissements selon les dernières parutions officielles de 2025 portant sur l'année 2024 ([data.gouv](#)). Adresse et géolocalisation des établissements d'enseignement du premier et second degrés selon les dernières parutions officielles de 2025 portant sur l'année 2024 ([data.education.gouv](#))

## Villes autour de Cognac

Ville	Habitants	Superficie	Pop densité	Pop active	Taux chômage	Revenu moyen	Prix immobilier
Javrezac (1 avis)	583	3 km <sup>2</sup>	194 h/km <sup>2</sup>	48%	3.1%	24 430 €/an	1 255 €/m <sup>2</sup>
Boutiers-Saint-Trojan	1 387	7 km <sup>2</sup>	198 h/km <sup>2</sup>	45.9%	2.6%	25 950 €/an	1 447 €/m <sup>2</sup>
Châteaubernard (1 avis)	3 878	13 km <sup>2</sup>	298 h/km <sup>2</sup>	42.6%	4.8%	23 440 €/an	1 560 €/m <sup>2</sup>
Saint-Brice	982	9 km <sup>2</sup>	109 h/km <sup>2</sup>	42.5%	3.3%	28 910 €/an	1 625 €/m <sup>2</sup>
Cherves-Richemont	3 471	61 km <sup>2</sup>	57 h/km <sup>2</sup>	44.6%	3.4%	23 410 €/an	1 372 €/m <sup>2</sup>
Saint-Laurent-de-Cognac	832	10 km <sup>2</sup>	83 h/km <sup>2</sup>	44.1%	3.6%	25 070 €/an	1 104 €/m <sup>2</sup>
Merpins	1 085	10 km <sup>2</sup>	109 h/km <sup>2</sup>	49.2%	3.8%	25 300 €/an	1 520 €/m <sup>2</sup>
Louzac-Saint-André (1 avis)	946	10 km <sup>2</sup>	95 h/km <sup>2</sup>	49.3%	3.8%	23 980 €/an	1 355 €/m <sup>2</sup>
Nercillac	1 051	16 km <sup>2</sup>	66 h/km <sup>2</sup>	45.7%	4.8%	23 900 €/an	1 358 €/m <sup>2</sup>
Ars	686	11 km <sup>2</sup>	62 h/km <sup>2</sup>	48.3%	4.4%	25 270 €/an	1 923 €/m <sup>2</sup>
Salignac-sur-Charente (1 avis)	606	10 km <sup>2</sup>	61 h/km <sup>2</sup>	48.2%	4.5%	25 490 €/an	874 €/m <sup>2</sup>
Julienne	560	6 km <sup>2</sup>	93 h/km <sup>2</sup>	45.4%	4.3%	24 500 €/an	1 386 €/m <sup>2</sup>
Chérac	1 130	29 km <sup>2</sup>	39 h/km <sup>2</sup>	47.2%	3.9%	23 000 €/an	1 155 €/m <sup>2</sup>
Gimeux	742	7 km <sup>2</sup>	106 h/km <sup>2</sup>	45.1%	3.5%	25 940 €/an	1 425 €/m <sup>2</sup>
Saint-Sulpice-de-Cognac (1 avis)	1 183	0 km <sup>2</sup>	1 183 h/km <sup>2</sup>	0%	0%	NC	1 170 €/m <sup>2</sup>

# Avis sur la ville de Cognac



## Moyenne par critère



## Villes autour de Cognac

Ville	Note globale	Sécurité	Éducation	Sport Loisir	Environnement	Vie pratique
Javrezac (1 avis)	3.2	4.0	4.0	1.0	2.0	5.0
Boutiers-Saint-Trojan	-	-	-	-	-	-
Châteaubernard (1 avis)	4.0	4.0	4.0	4.0	4.0	4.0
Saint-Brice	-	-	-	-	-	-
Cherves-Richemont	-	-	-	-	-	-
Saint-Laurent-de-Cognac	-	-	-	-	-	-
Merpins	-	-	-	-	-	-
Louzac-Saint-André (1 avis)	4.0	5.0	4.0	3.0	4.0	4.0
Nercillac	-	-	-	-	-	-
Ars	-	-	-	-	-	-
Salignac-sur-Charente (1 avis)	2.6	4.0	2.0	3.0	4.0	0.0
Julienne	-	-	-	-	-	-
Chérac	-	-	-	-	-	-
Gimeux	-	-	-	-	-	-
Saint-Sulpice-de-Cognac (1 avis)	3.2	4.0	3.0	3.0	4.0	2.0



# **Vous aimez votre ville ? Notez-la !**

Et faites-nous part de vos remarques constructives



Avec

**BIEN** dans  
ma **VILLE** 