



Version web

# Ville de Coggia

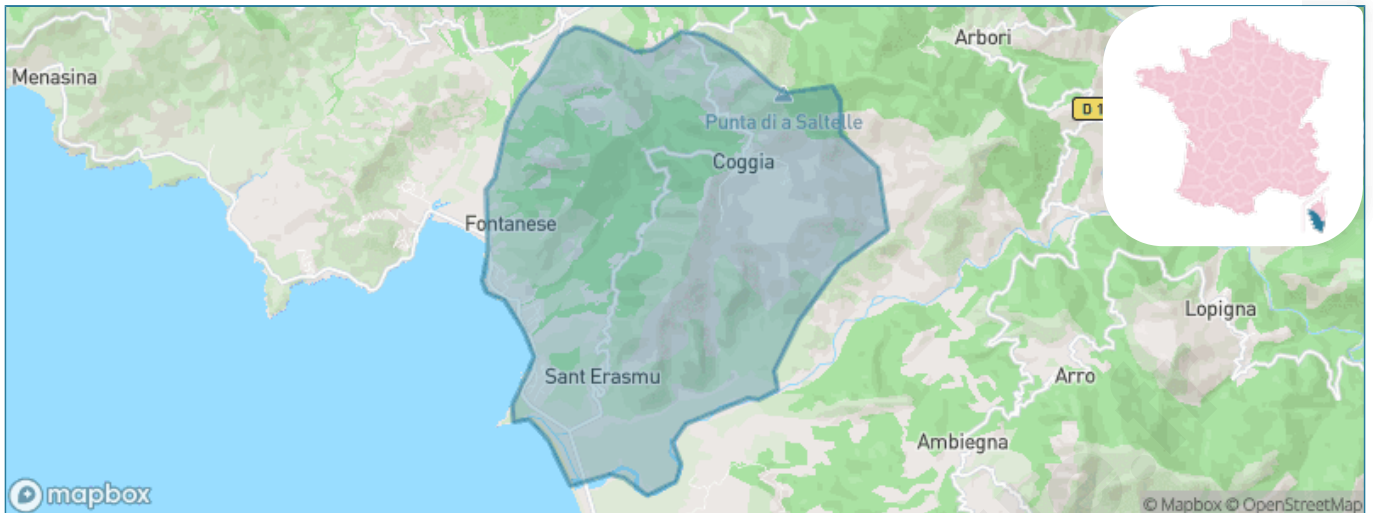
Présenté par

**BIEN** dans  
ma **VILLE** 

# Sommaire

Situation géographique .....	3
Statistiques sur la population .....	4
Evolution du nombre d'habitants .....	4
Tranche d'âge .....	5
0-14 ans .....	5
15-29 ans .....	5
30-44 ans .....	5
45-59 ans .....	5
60-74 ans .....	5
75-89 ans .....	5
90 ans et + .....	5
Activité professionnelle .....	5
Agriculteurs .....	5
Artisans, Commerçants .....	5
Cadres et sup. ....	5
Professions intermédiaires .....	5
Employé .....	5
Ouvrier .....	5
Retraité .....	5
Autres .....	5
Niveau de diplôme .....	6
Sans diplôme ou CEP .....	6
Brevet, BEPC, DNB .....	6
CAP-BEP ou équivalent .....	6
BAC ou équivalent .....	6
BAC+2 .....	6
BAC+3 ou +4 .....	6
BAC+5 ou plus .....	6
Composition des ménages .....	6
Couple sans enfant .....	6
Couple avec enfant(s) .....	6
Famille monoparentale .....	6
Colocation / Autre .....	6
Personnes seules .....	6
Profils électoraux .....	7
Premier tour .....	7
Sécurité .....	8
Evolution du nombre d'infractions .....	8
Pour comparer .....	9
Services à la population .....	10
Commerce .....	10
Éducation .....	10
Villes autour de Coggia .....	11

# Situation géographique



## i Informations clés

- **Région :** Corse
- **Département :** Corse-du-sud
- **Code postal :** 20160
- **Superficie :** 31 km<sup>2</sup>



# Statistiques sur la population



Nombre d'habitants

**818**



Age moyen

**54 ans**



Pop active

**33.1%**



Taux chômage

**9.4%**



Pop densité

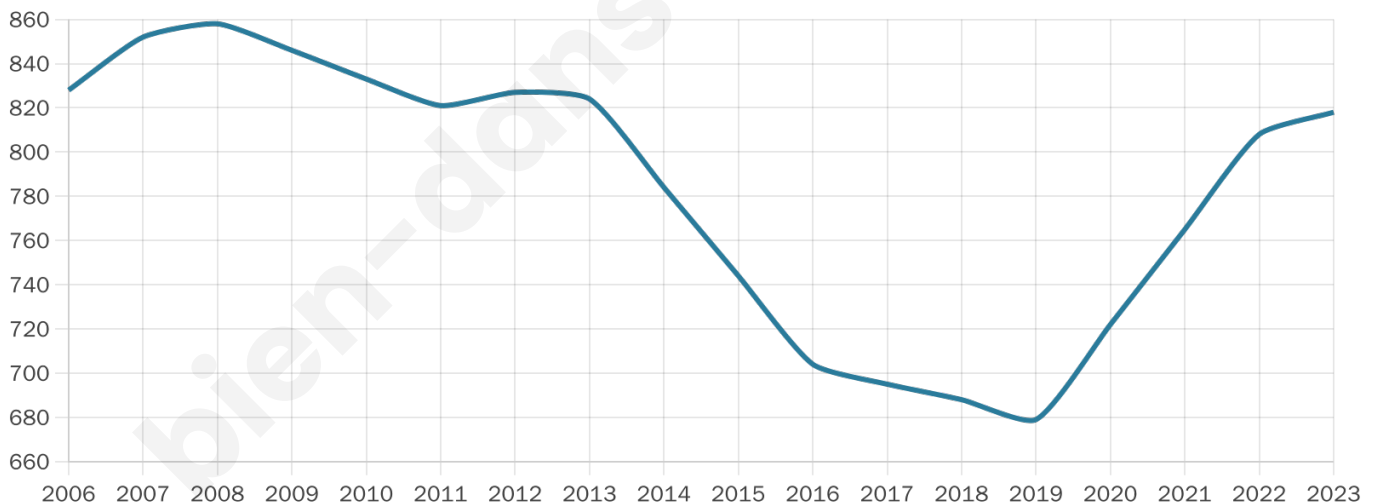
**26 h/km<sup>2</sup>**



Revenu moyen

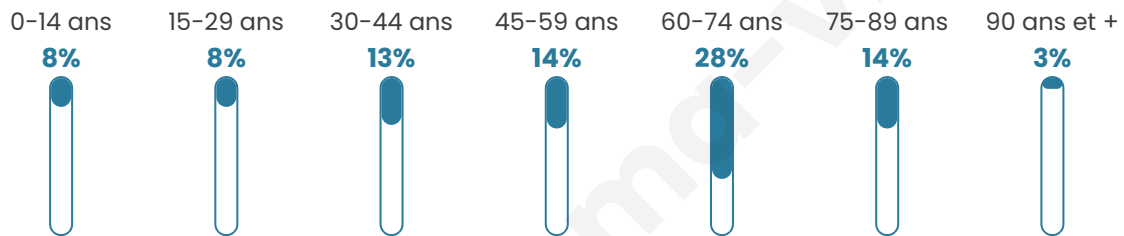
**24 900 €/an**

## Evolution du nombre d'habitants

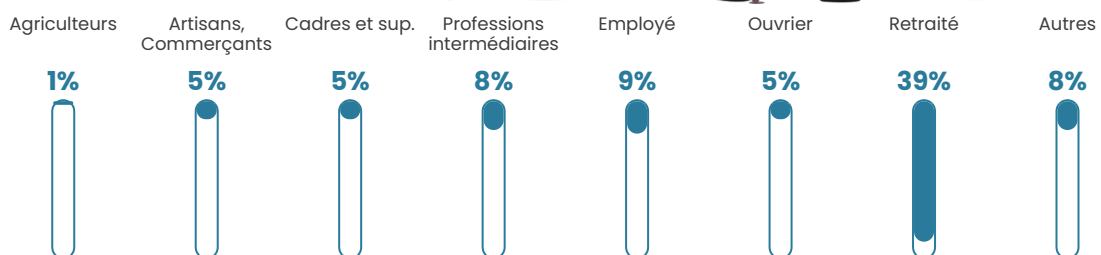


Sources : Institut national de la statistique et des études économiques (insee) selon Les dernières parutions officielles de 2024 portant sur les années 2020, 2021 et 2022.


## Tranche d'âge




## Activité professionnelle



## Niveau de diplôme















## Composition des ménages





# Profils électoraux

## Premier tour

	Marine LE PEN	24.30 %
	Emmanuel MACRON	18.48 %
	Éric ZEMMOUR	15.19 %
	Jean LASSALLE	12.91 %
	Jean-Luc MÉLENCHON	10.63 %
	Yannick JADOT	5.32 %
	Valérie PÉCRESE	4.81 %
	Fabien ROUSSEL	3.80 %
	Nicolas DUPONT-AIGNAN	2.03 %
	Anne HIDALGO	1.52 %
	Philippe POUTOU	1.01 %
	Nathalie ARTHAUD	0.00 %

## Second tour

	Emmanuel MACRON	38,57 %
	Marine LE PEN	61,43 %

### 688 inscrits

Participation : 57.7%

Votes blancs : 8.82%

Votes nuls : 3.02%

### 688 inscrits

Participation : 58.87%

Votes blancs : 1.23%

Votes nuls : 1.23%

# Sécurité



Agressions physiques / sexuelles

0



Cambriolages

0



Vols / dégradations

0



Stupéfiants

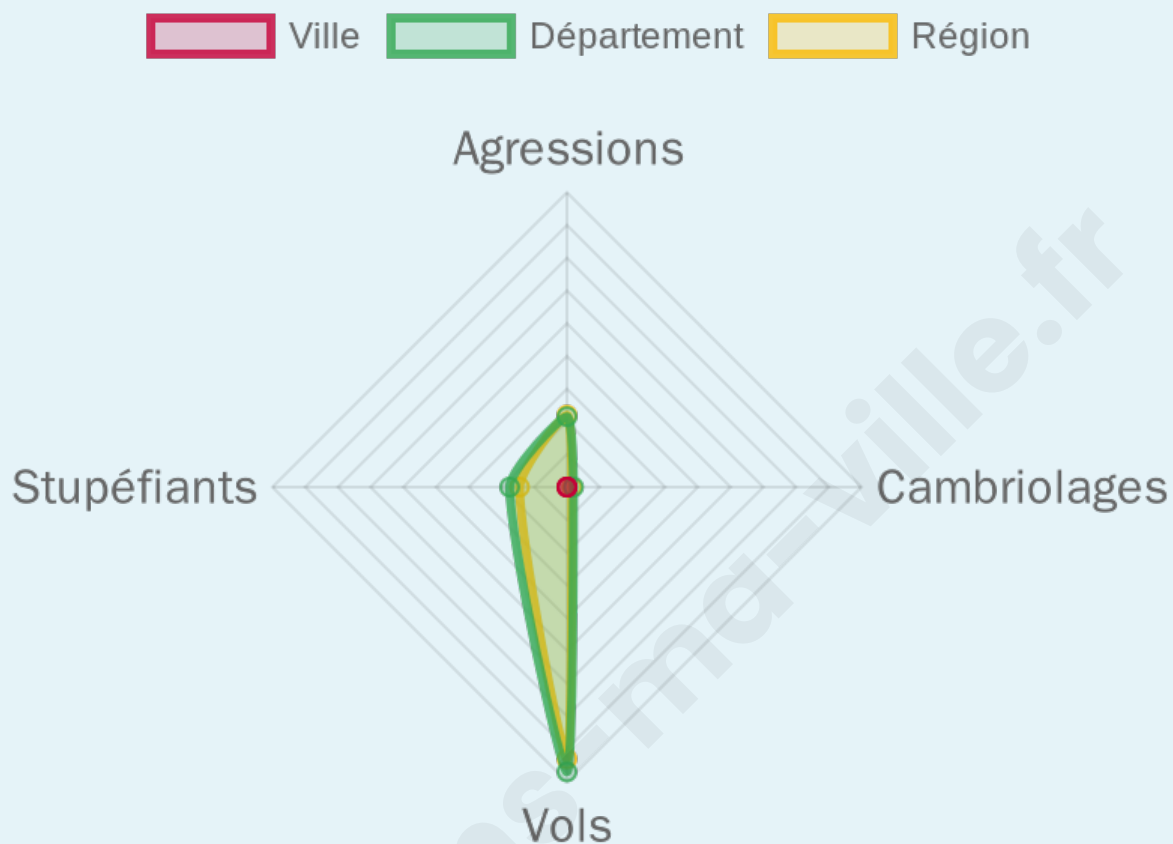
0

## Evolution du nombre d'infractions



## Pour comparer

(en proportion du nombre d'habitants)



Sources : Bases statistiques communale, départementale et régionale de la délinquance enregistrée par la police et la gendarmerie nationales selon les dernières parutions officielles de 2025 portant sur l'année 2024 ([data.gouv](https://data.gouv.fr)).

Agressions physiques / sexuelles : Violences sexuelles, coups et blessures volontaires intrafamiliaux, coups et blessures volontaires, autres coups, blessures volontaires et vols violents sans arme.

Cambriolages : Cambriolages de logements.

Vols : Vols avec armes, vols d'accessoires sur véhicules, vols dans les véhicules, vols de véhicules, vols sans violence contre des personnes, destructions, dégradations volontaires et escroqueries.

Stupéfiants : Trafic de stupéfiants dont (AFD) et usage de stupéfiants.

# Services à la population



## Commerce

Hypermarché	X <a href="#">Ajaccio</a> 20km
Supermarché	X <a href="#">Cargèse</a> 12km
Superette	X <a href="#">Vico</a> 5km
Boulangerie	X <a href="#">Vico</a> 6km
Boucherie	X <a href="#">Casaglione</a> 6km
Restaurant	<b>5</b>
Garage	<b>1</b>
Station-service	<b>1</b>
Banque	X <a href="#">Vico</a> 4km
La poste	X <a href="#">Valle-di-Mezzana</a> 14km
Coiffeur	X <a href="#">Vico</a> 6km
Tabac	X <a href="#">Cargèse</a> 13km
Bars / discothèque	X <a href="#">Vico</a> 5km
Bibliothèque	X <a href="#">Ajaccio</a> 22km
Cinéma	X <a href="#">Ajaccio</a> 20km
Vétérinaire	X <a href="#">Vico</a> 5km



## Santé

Pharmacie	X <a href="#">Vico</a> 5km
Hôpital	X <a href="#">Ajaccio</a> 22km
Laboratoire d'analyses médicales	X <a href="#">Sarrola-Carcopino</a> 19km
Etablissement pour handicapé	X <a href="#">Poggiolo</a> 13km
EHPA	X <a href="#">Vico</a> 6km
Médecin	X <a href="#">Vico</a> 6km
Dentiste	X <a href="#">Cargèse</a> 13km
Chirurgien	X <a href="#">Sarrola-Carcopino</a> 19km
Dermatologue	X <a href="#">Sarrola-Carcopino</a> 19km
Anesthésiste	X <a href="#">Ajaccio</a> 20km
Gastro-entérologue	X <a href="#">Ajaccio</a> 25km
Gynécologue	X <a href="#">Ajaccio</a> 20km
Cancérologue	X <a href="#">Bastia</a> 85km
Neurologue	X <a href="#">Ajaccio</a> 20km
Ophthalmologue	X <a href="#">Afa</a> 19km
ORL	X <a href="#">Ajaccio</a> 20km
Cardiologue	X <a href="#">Ajaccio</a> 20km
Pédiatre	X <a href="#">Ajaccio</a> 23km
Pneumologue	X <a href="#">Vescovato</a> 72km
Psychologue	X <a href="#">Ajaccio</a> 20km
Radiologue	X <a href="#">Sarrola-Carcopino</a> 19km
Rhumatologue	X <a href="#">Ajaccio</a> 20km
Sage-femme	X <a href="#">Villanova</a> 18km



## Éducation

Crèche	X <a href="#">Cargèse</a> 13km
Ecole maternelle Public	X <a href="#">Sarrola-Carcopino</a> 13km
Ecole maternelle Privé	X 0km
Ecole primaire Public	X <a href="#">Vico</a> 4km
Ecole primaire Privé	X <a href="#">Sarrola-Carcopino</a> 19km
Collège Public	X <a href="#">Vico</a> 6km
Collège Privé	X <a href="#">Ajaccio</a> 19km
Lycée Public	X <a href="#">Ajaccio</a> 21km
Lycée Privé	X <a href="#">Ajaccio</a> 19km

Sources : Base Sirene des entreprises et de leurs établissements selon les dernières parutions officielles de 2025 portant sur l'année 2024 ([data.gouv](#)). Liste, localisation et tarifs des professionnels de santé selon les dernières parutions officielles de 2025 portant sur l'année 2024 ([opendatasoft](#)) et FINISS Extraction du Fichier des établissements selon les dernières parutions officielles de 2025 portant sur l'année 2024 ([data.gouv](#)). Adresse et géolocalisation des établissements d'enseignement du premier et second degrés selon les dernières parutions officielles de 2025 portant sur l'année 2024 ([data.education.gouv](#))

## Villes autour de Coggia

Ville	Habitants	Superficie	Pop densité	Pop active	Taux chômage	Revenu moyen	Prix immobilier
Arbori	53	20 km <sup>2</sup>	3 h/km <sup>2</sup>	32.1%	3.8%	NC	1 224 €/m <sup>2</sup>
Ambiegna	79	6 km <sup>2</sup>	13 h/km <sup>2</sup>	39.2%	3.8%	NC	NC
Arro	80	8 km <sup>2</sup>	10 h/km <sup>2</sup>	45%	5%	NC	932 €/m <sup>2</sup>
Vico	999	52 km <sup>2</sup>	19 h/km <sup>2</sup>	40.7%	3.1%	23 820 €/an	4 147 €/m <sup>2</sup>
Balogna	135	27 km <sup>2</sup>	5 h/km <sup>2</sup>	43%	8.1%	16 870 €/an	1 294 €/m <sup>2</sup>
Casaglione	571	14 km <sup>2</sup>	41 h/km <sup>2</sup>	32.2%	1.8%	22 580 €/an	4 433 €/m <sup>2</sup>
Lopigna	113	19 km <sup>2</sup>	6 h/km <sup>2</sup>	35.4%	0.9%	NC	1 306 €/m <sup>2</sup>
Murzo	98	21 km <sup>2</sup>	5 h/km <sup>2</sup>	50%	1%	NC	2 000 €/m <sup>2</sup>
Sari-d'Orcino	351	22 km <sup>2</sup>	16 h/km <sup>2</sup>	46.7%	4.6%	22 070 €/an	3 719 €/m <sup>2</sup>
Sant'Andréa-d'Orcino	144	8 km <sup>2</sup>	18 h/km <sup>2</sup>	38.9%	2.1%	24 510 €/an	3 053 €/m <sup>2</sup>
Cannelle	70	3 km <sup>2</sup>	23 h/km <sup>2</sup>	38.6%	4.3%	NC	NC
Rosazia	53	19 km <sup>2</sup>	3 h/km <sup>2</sup>	34%	3.8%	NC	929 €/m <sup>2</sup>
Calcatoggio	516	22 km <sup>2</sup>	23 h/km <sup>2</sup>	44.6%	3.7%	23 120 €/an	4 636 €/m <sup>2</sup>
Letia	111	36 km <sup>2</sup>	3 h/km <sup>2</sup>	57.7%	9%	19 930 €/an	NC
Renno	62	12 km <sup>2</sup>	5 h/km <sup>2</sup>	38.7%	4.8%	NC	1 127 €/m <sup>2</sup>

bien-dans-ma-ville.fr



# Vous aimez votre ville ? Notez-la !

Et faites-nous part de vos remarques constructives



Avec

**BIEN** dans ma **VILLE** 