



Version web

Ville de Clumanc

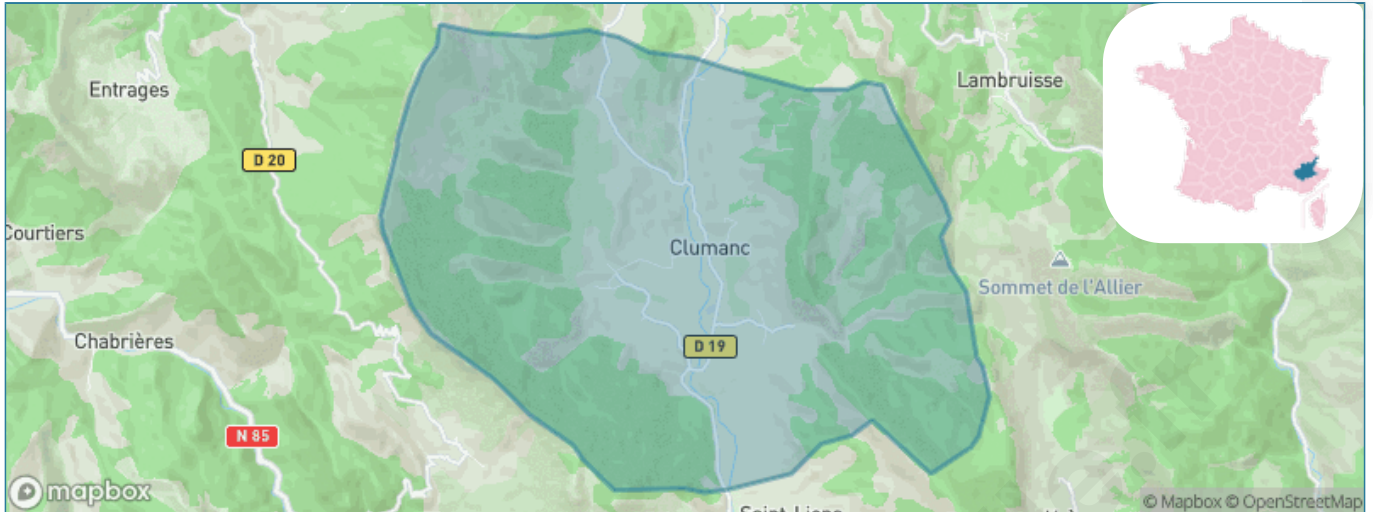
Présenté par



Sommaire

Situation géographique	3
Statistiques sur la population	4
Evolution du nombre d'habitants	4
Tranche d'âge	5
0-14 ans	5
15-29 ans	5
30-44 ans	5
45-59 ans	5
60-74 ans	5
75-89 ans	5
90 ans et +	5
Activité professionnelle	5
Agriculteurs	5
Artisans, Commerçants	5
Cadres et sup.	5
Professions intermédiaires	5
Employé	5
Ouvrier	5
Retraité	5
Autres	5
Niveau de diplôme	6
Sans diplôme ou CEP	6
Brevet, BEPC, DNB	6
CAP-BEP ou équivalent	6
BAC ou équivalent	6
BAC+2	6
BAC+3 ou +4	6
BAC+5 ou plus	6
Composition des ménages	6
Couple sans enfant	6
Couple avec enfant(s)	6
Famille monoparentale	6
Colocation / Autre	6
Personnes seules	6
Profils électoraux	7
Premier tour	7
Sécurité	8
Evolution du nombre d'infractions	8
Pour comparer	9
Services à la population	10
Commerce	10
Éducation	10
Villes autour de Clumanc	12

Situation géographique



i Informations clés

- **Région** : Provence-Alpes-Côte d'Azur
- **Département** : Alpes-de-Haute-Provence
- **Code postal** : 04330
- **Superficie** : 53 km²



Statistiques sur la population



Nombre d'habitants

222



Age moyen

47 ans



Pop active

37.8%



Taux chômage

7.2%



Pop densité

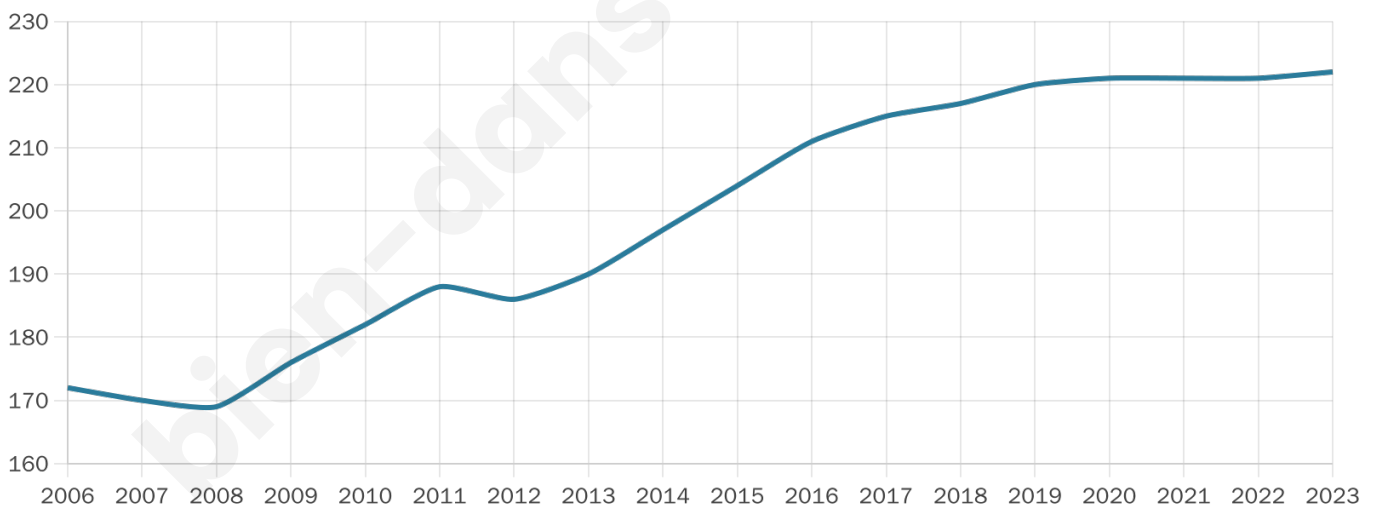
4 h/km²



Revenu moyen

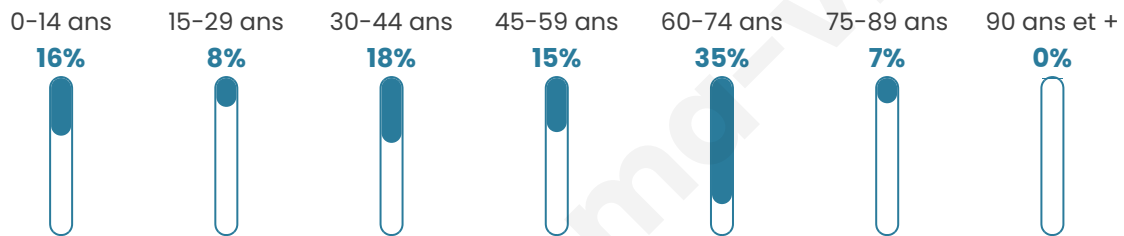
19 470 €/an

Evolution du nombre d'habitants

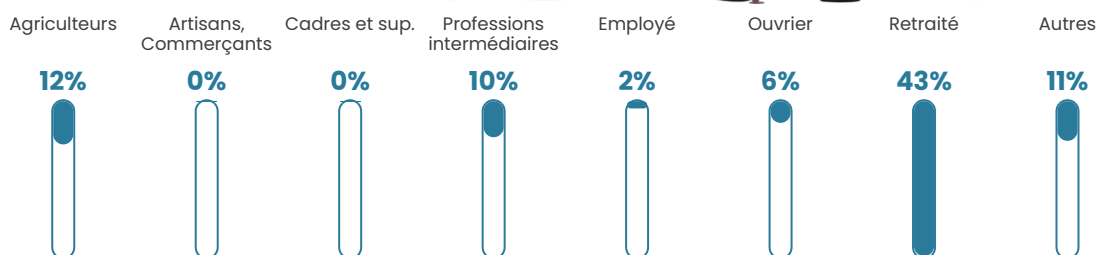


Sources : Institut national de la statistique et des études économiques (insee) selon Les dernières parutions officielles de 2024 portant sur les années 2020, 2021 et 2022.


Tranche d'âge




Activité professionnelle



Niveau de diplôme















Composition des ménages



Profils électoraux

Premier tour

	Jean-Luc MÉLENCHON	36.49 %
	Marine LE PEN	22.30 %
	Emmanuel MACRON	11.49 %
	Jean LASSALLE	10.14 %
	Éric ZEMMOUR	6.08 %
	Fabien ROUSSEL	4.05 %
	Philippe POUTOU	2.70 %
	Yannick JADOT	2.03 %
	Valérie PÉCRESSÉ	2.03 %
	Nicolas DUPONT- AIGNAN	2.03 %
	Anne HIDALGO	0.68 %
	Nathalie ARTHAUD	0.00 %



199 inscrits

Participation : 75.88%

Votes blancs : 1.99%

Votes nuls : 0.00%

Second tour

	Emmanuel MACRON	42,02 %
	Marine LE PEN	57,98 %

199 inscrits

Participation : 75.38%

Votes blancs : 18%

Votes nuls : 2.67%

Sécurité



Agressions physiques / sexuelles

0



Cambriolages

0



Vols / dégradations

0



Stupéfiants

0

Evolution du nombre d'infractions



Pour comparer

(en proportion du nombre d'habitants)



Sources : Bases statistiques communale, départementale et régionale de la délinquance enregistrée par la police et la gendarmerie nationales selon les dernières parutions officielles de 2025 portant sur l'année 2024 ([data.gouv](https://data.gouv.fr)).

Agressions physiques / sexuelles : Violences sexuelles, coups et blessures volontaires intrafamiliaux, coups et blessures volontaires, autres coups, blessures volontaires et vols violents sans arme.

Cambriolages : Cambriolages de logements.

Vols : Vols avec armes, vols d'accessoires sur véhicules, vols dans les véhicules, vols de véhicules, vols sans violence contre des personnes, destructions, dégradations volontaires et escroqueries.

Stupéfiants : Trafic de stupéfiants dont (AFD) et usage de stupéfiants.

Services à la population



Commerce

Hypermarché	X <u>Digne-les-Bains</u> 16km
Supermarché	X <u>Digne-les-Bains</u> 16km
Superette	X <u>Saint-André-les-Alpes</u> 10km
Boulangerie	X <u>Barrême</u> 10km
Boucherie	X <u>Saint-André-les-Alpes</u> 10km
Restaurant	X <u>Thorame-Basse</u> 9km
Garage	X <u>Saint-André-les-Alpes</u> 10km
Station-service	X <u>Saint-André-les-Alpes</u> 10km
Banque	X <u>Saint-André-les-Alpes</u> 10km
La poste	X <u>Digne-les-Bains</u> 15km
Coiffeur	X <u>Lambruisse</u> 3km
Tabac	X <u>Digne-les-Bains</u> 16km
Bars / discothèque	X <u>Saint-André-les-Alpes</u> 10km
Bibliothèque	X <u>Saint-André-les-Alpes</u> 10km
Cinéma	X <u>Digne-les-Bains</u> 16km
Vétérinaire	X <u>Saint-André-les-Alpes</u> 10km



Santé

Pharmacie	X <u>Saint-André-les-Alpes</u> 10km
Hôpital	X <u>Digne-les-Bains</u> 16km
Laboratoire d'analyses médicales	X <u>Digne-les-Bains</u> 16km
Etablissement pour handicapé	X <u>Digne-les-Bains</u> 16km
EHPA	X <u>Saint-André-les-Alpes</u> 10km
Médecin	X <u>Digne-les-Bains</u> 16km
Dentiste	X <u>Digne-les-Bains</u> 16km
Chirurgien	X <u>Digne-les-Bains</u> 16km
Dermatologue	X <u>Oraison</u> 42km
Anesthésiste	X <u>Oraison</u> 42km
Gastro-entérologue	X <u>Digne-les-Bains</u> 19km
Gynécologue	X <u>Digne-les-Bains</u> 16km
Cancérologue	X <u>Manosque</u> 55km
Neurologue	X <u>Oraison</u> 42km
Ophthalmologue	X <u>Puget-Théniers</u> 39km
ORL	X <u>Digne-les-Bains</u> 19km
Cardiologue	X <u>Digne-les-Bains</u> 16km
Pédiatre	X <u>Digne-les-Bains</u> 16km
Pneumologue	X <u>Oraison</u> 42km
Psychologue	X <u>Digne-les-Bains</u> 16km
Radiologue	X <u>Oraison</u> 42km
Rhumatologue	X <u>Oraison</u> 42km
Sage-femme	X <u>Digne-les-Bains</u> 16km



Éducation

Crèche	1
Ecole maternelle Public	X <u>La Javie</u> 17km
Ecole maternelle Privé	X <u>Beausoleil</u> 87km
Ecole primaire Public	1
Ecole primaire Privé	X <u>Digne-les-Bains</u> 15km
Collège Public	X <u>Saint-André-les-Alpes</u> 10km

Collège Privé	X <u>Digne-les-Bains</u> 15km
Lycée Public	X <u>Digne-les-Bains</u> 16km
Lycée Privé	X <u>Digne-les-Bains</u> 15km

Sources : Base Sirene des entreprises et de leurs établissements selon les dernières parutions officielles de 2025 portant sur l'année 2024 ([data.gouv](#)). Liste, localisation et tarifs des professionnels de santé selon les dernières parutions officielles de 2025 portant sur l'année 2024 ([opendatasoft](#)) et FINISS Extraction du Fichier des établissements selon les dernières parutions officielles de 2025 portant sur l'année 2024 ([data.gouv](#)). Adresse et géolocalisation des établissements d'enseignement du premier et second degrés selon les dernières parutions officielles de 2025 portant sur l'année 2024 ([data.education.gouv](#))

bien-dans-ma-ville.fr

Villes autour de Clumanc

Ville	Habitants	Superficie	Pop densité	Pop active	Taux chômage	Revenu moyen	Prix immobilier
Lambruisse	92	21 km ²	4 h/km ²	26.1%	3.3%	19 760 €/an	1 182 €/m ²
Tartonne	127	44 km ²	3 h/km ²	37%	3.9%	18 600 €/an	1 753 €/m ²
Saint-Lions	38	11 km ²	3 h/km ²	42.1%	13.2%	NC	2 652 €/m ²
Saint-Jacques	67	4 km ²	17 h/km ²	41.8%	9%	NC	833 €/m ²
Chaudon-Norante	175	37 km ²	5 h/km ²	42.9%	4%	20 290 €/an	1 915 €/m ²
Thorame-Basse	206	97 km ²	2 h/km ²	46.6%	1.9%	20 970 €/an	1 317 €/m ²
Saint-André-les-Alpes (1 avis)	1 029	47 km ²	22 h/km ²	38.3%	3.4%	23 120 €/an	1 934 €/m ²
Barrême (2 avis)	413	37 km ²	11 h/km ²	42.1%	6.8%	18 260 €/an	1 125 €/m ²
Moriez	238	37 km ²	6 h/km ²	39.9%	5.5%	19 020 €/an	973 €/m ²
La Mure-Argens	345	34 km ²	10 h/km ²	44.1%	2.9%	23 340 €/an	1 012 €/m ²
Archail	14	13 km ²	1 h/km ²	42.9%	14.3%	NC	736 €/m ²
Entrages (2 avis)	100	22 km ²	5 h/km ²	50%	8%	20 030 €/an	741 €/m ²
Draix	114	23 km ²	5 h/km ²	50%	5.3%	NC	2 307 €/m ²
Thorame-Haute	247	108 km ²	2 h/km ²	40.5%	3.6%	18 190 €/an	1 341 €/m ²
Senez (1 avis)	154	70 km ²	2 h/km ²	29.2%	4.5%	21 210 €/an	586 €/m ²

bien-dans-ma-ville.fr



Vous aimez votre ville ? Notez-la !

Et faites-nous part de vos remarques constructives



Avec

BIEN dans ma **VILLE** 