



Version web

Ville de Clonas-sur- Varèze

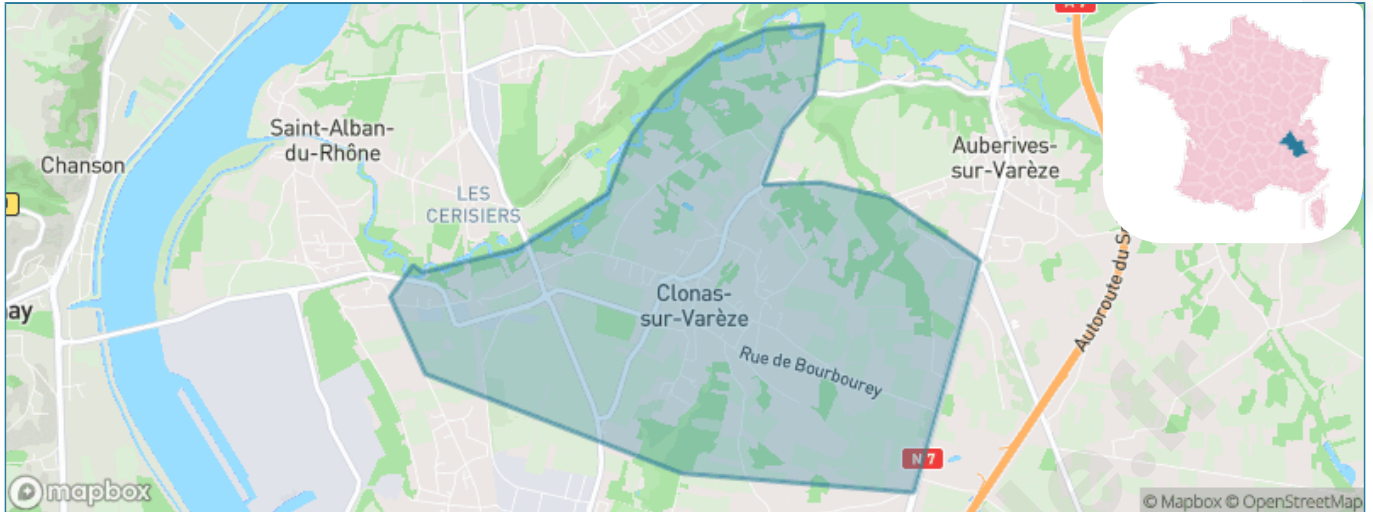
Présenté par

BIEN dans
ma **VILLE** 

Sommaire

Situation géographique	3
Statistiques sur la population	4
Evolution du nombre d'habitants	4
Tranche d'âge	5
0-14 ans	5
15-29 ans	5
30-44 ans	5
45-59 ans	5
60-74 ans	5
75-89 ans	5
90 ans et +	5
Activité professionnelle	5
Agriculteurs	5
Artisans, Commerçants	5
Cadres et sup.	5
Professions intermédiaires	5
Employé	5
Ouvrier	5
Retraité	5
Autres	5
Niveau de diplôme	6
Sans diplôme ou CEP	6
Brevet, BEPC, DNB	6
CAP-BEP ou équivalent	6
BAC ou équivalent	6
BAC+2	6
BAC+3 ou +4	6
BAC+5 ou plus	6
Composition des ménages	6
Couple sans enfant	6
Couple avec enfant(s)	6
Famille monoparentale	6
Colocation / Autre	6
Personnes seules	6
Profils électoraux	7
Premier tour	7
Sécurité	8
Evolution du nombre d'infractions	8
Pour comparer	9
Services à la population	10
Commerce	10
Éducation	10
Villes autour de Clonas-sur-Varèze	12

Situation géographique



i Informations clés

- **Région** : Auvergne-Rhône-Alpes
- **Département** : Isère
- **Code postal** : 38550
- **Superficie** : 6 km²



bien-dans-ma-ville

Statistiques sur la population



Nombre d'habitants

1 535



Age moyen

41 ans



Pop active

49.5%



Taux chômage

4.7%



Pop densité

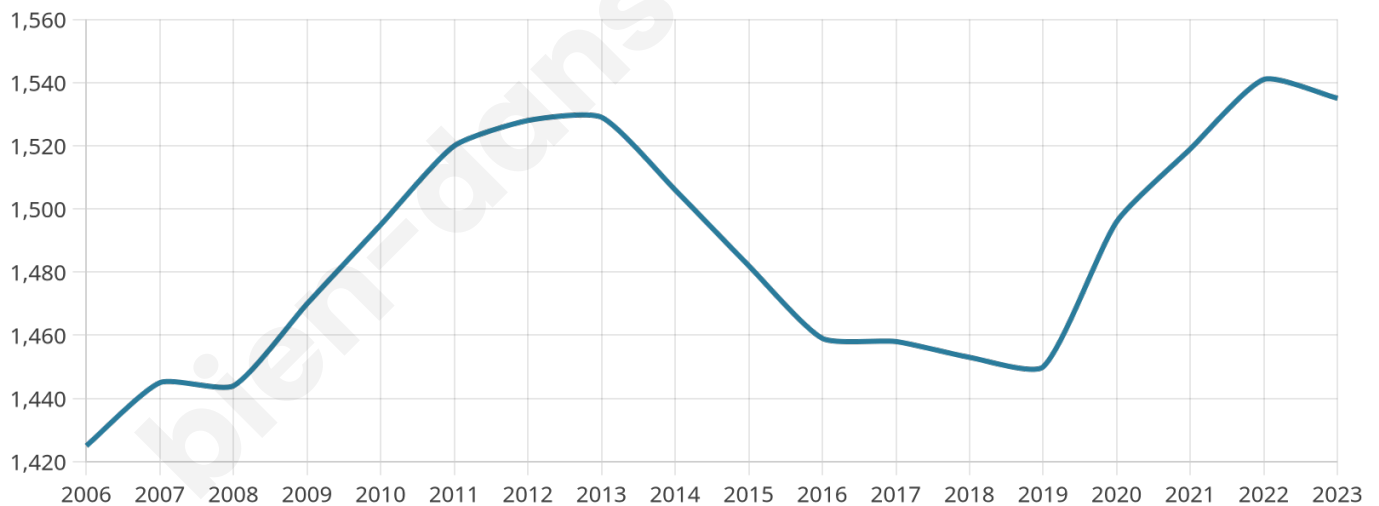
256 h/km²



Revenu moyen

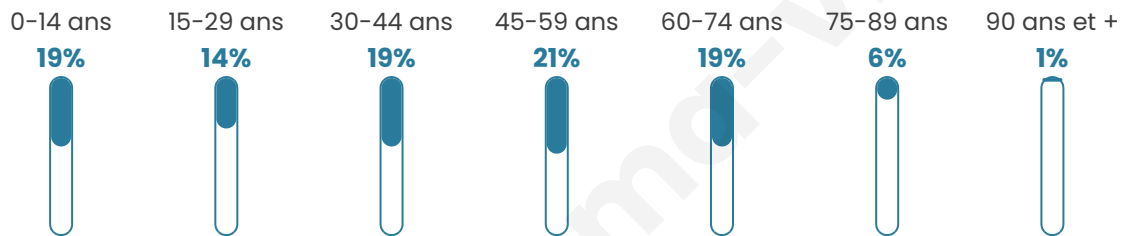
26 890 €/an

Evolution du nombre d'habitants

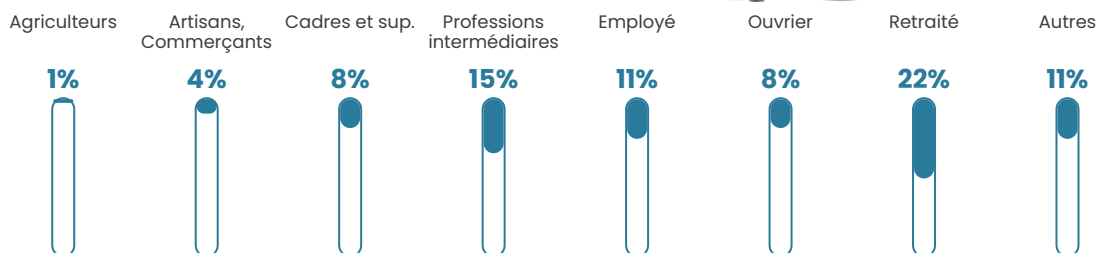


Sources : Institut national de la statistique et des études économiques (insee) selon Les dernières parutions officielles de 2024 portant sur les années 2020, 2021 et 2022.


Tranche d'âge




Activité professionnelle



Niveau de diplôme




Composition des ménages



Profils électoraux

Premier tour

	Marine LE PEN	27.10 %
	Emmanuel MACRON	24.27 %
	Jean-Luc MÉLENCHON	17.69 %
	Éric ZEMMOUR	8.49 %
	Yannick JADOT	5.76 %
	Valérie PÉCRESSE	3.64 %
	Fabien ROUSSEL	3.34 %
	Nicolas DUPONT-AIGNAN	3.03 %
	Jean LASSALLE	2.73 %
	Anne HIDALGO	2.43 %
	Nathalie ARTHAUD	0.91 %
	Philippe POUTOU	0.61 %



1 256 inscrits

Participation : 80.41%

Votes blancs : 1.78%

Votes nuls : 0.30%

Second tour

	Emmanuel MACRON	51,46 %
	Marine LE PEN	48,54 %

1 247 inscrits

Participation : 78.35%

Votes blancs : 6.45%

Votes nuls : 2.46%

Sécurité



Agressions physiques / sexuelles

0



Cambriolages

22



Vols / dégradations

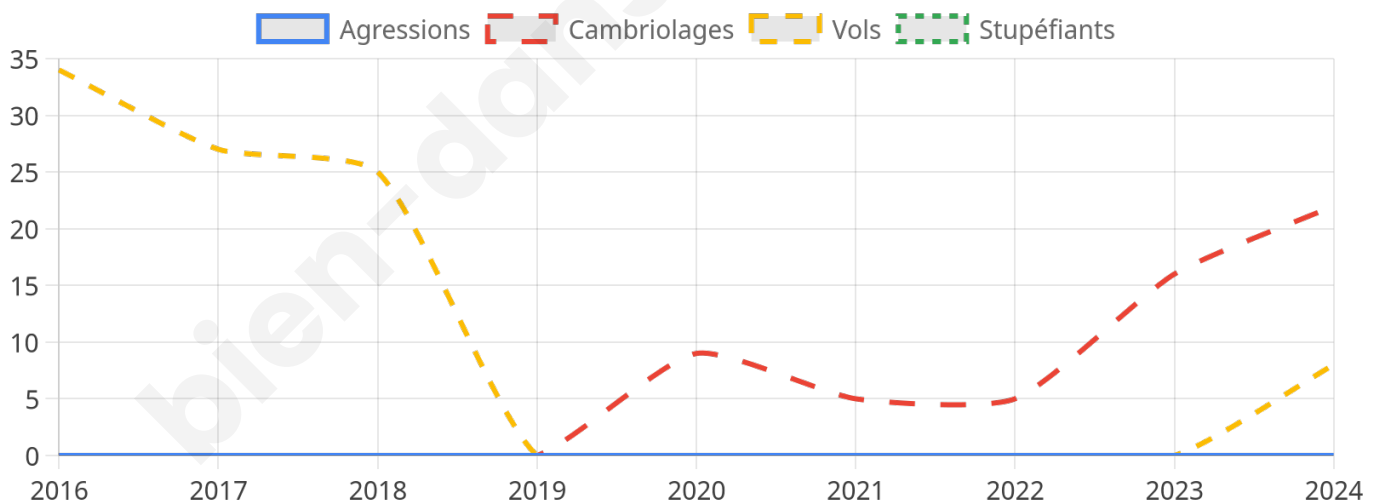
8



Stupéfiants

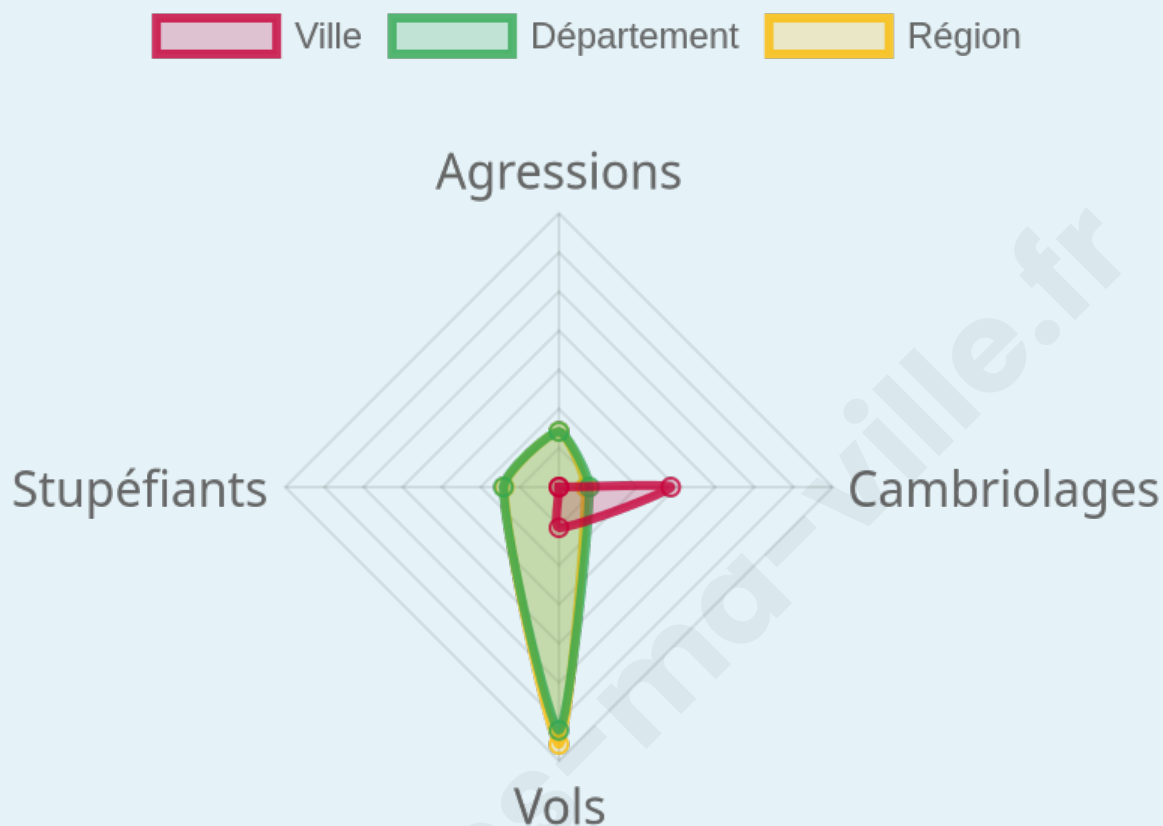
0

Evolution du nombre d'infractions



Pour comparer

(en proportion du nombre d'habitants)



Sources : Bases statistiques communale, départementale et régionale de la délinquance enregistrée par la police et la gendarmerie nationales selon les dernières parutions officielles de 2025 portant sur l'année 2024 ([data.gouv](https://data.gouv.fr)).

Agressions physiques / sexuelles : Violences sexuelles, coups et blessures volontaires intrafamiliaux, coups et blessures volontaires, autres coups, blessures volontaires et vols violents sans arme.

Cambriolages : Cambriolages de logements.

Vols : Vols avec armes, vols d'accessoires sur véhicules, vols dans les véhicules, vols de véhicules, vols sans violence contre des personnes, destructions, dégradations volontaires et escroqueries.

Stupéfiants : Trafic de stupéfiants dont (AFD) et usage de stupéfiants.

Services à la population



Commerce

Hypermarché	X <u>Saint-Clair-du-Rhône</u> 4km
Supermarché	X <u>Saint-Maurice-l'Exil</u> 3km
Superette	X <u>Auberives-sur-Varèze</u> 1km
Boulangerie	X <u>Auberives-sur-Varèze</u> 1km
Boucherie	X <u>Saint-Maurice-l'Exil</u> 4km
Restaurant	1
Garage	3
Station-service	X <u>Saint-Clair-du-Rhône</u> 2km
Banque	X <u>Saint-Clair-du-Rhône</u> 4km
La poste	1
Coiffeur	1
Tabac	X <u>Saint-Maurice-l'Exil</u> 3km
Bars / discothèque	1
Bibliothèque	X <u>Roussillon</u> 5km
Cinéma	X <u>Saint-Clair-du-Rhône</u> 4km
Vétérinaire	X <u>Saint-Clair-du-Rhône</u> 2km



Santé

Pharmacie	X <u>Saint-Maurice-l'Exil</u> 3km
Hôpital	X <u>Saint-Pierre-de-Boeuf</u> 6km
Laboratoire d'analyses médicales	X <u>Le Péage-de-Roussillon</u> 5km
Etablissement pour handicapé	X <u>Saint-Maurice-l'Exil</u> 3km
EHPA	X <u>Saint-Clair-du-Rhône</u> 3km
Médecin	X <u>Saint-Clair-du-Rhône</u> 2km
Dentiste	X <u>Saint-Maurice-l'Exil</u> 3km
Chirurgien	X <u>Roussillon</u> 5km
Dermatologue	X <u>Saint-Maurice-l'Exil</u> 3km
Anesthésiste	X <u>Roussillon</u> 5km
Gastro-entérologue	X <u>Vienne</u> 13km
Gynécologue	X <u>Sainte-Colombe</u> 12km
Cancérologue	X <u>Lyon</u> 36km
Neurologue	X <u>Vienne</u> 13km
Ophtalmologue	X <u>Roussillon</u> 5km
ORL	X <u>Roussillon</u> 5km
Cardiologue	X <u>Le Péage-de-Roussillon</u> 3km
Pédiatre	X <u>Le Péage-de-Roussillon</u> 5km
Pneumologue	X <u>Le Péage-de-Roussillon</u> 5km
Psychologue	X <u>Vienne</u> 13km
Radiologue	X <u>Roussillon</u> 5km
Rhumatologue	X <u>Sainte-Colombe</u> 12km
Sage-femme	X <u>Saint-Clair-du-Rhône</u> 2km



Éducation

Crèche	X <u>Auberives-sur-Varèze</u> 2km
Ecole maternelle Public	X <u>Saint-Maurice-l'Exil</u> 3km
Ecole maternelle Privé	X <u>Planfoy</u> 28km
Ecole primaire Public	1
Ecole primaire Privé	X <u>Saint-Clair-du-Rhône</u> 3km
Collège Public	X <u>Saint-Maurice-l'Exil</u> 3km

Collège Privé	X <u>Le Péage-de-Roussillon</u> 5km
Lycée Public	X <u>Roussillon</u> 5km
Lycée Privé	X <u>Le Péage-de-Roussillon</u> 5km

Sources : Base Sirene des entreprises et de leurs établissements selon les dernières parutions officielles de 2025 portant sur l'année 2024 ([data.gouv](#)). Liste, localisation et tarifs des professionnels de santé selon les dernières parutions officielles de 2025 portant sur l'année 2024 ([opendatasoft](#)) et FINISS Extraction du Fichier des établissements selon les dernières parutions officielles de 2025 portant sur l'année 2024 ([data.gouv](#)). Adresse et géolocalisation des établissements d'enseignement du premier et second degrés selon les dernières parutions officielles de 2025 portant sur l'année 2024 ([data.education.gouv](#))

bien-dans-ma-ville.fr

Villes autour de Clonas-sur-Varèze

Ville	Habitants	Superficie	Pop densité	Pop active	Taux chômage	Revenu moyen	Prix immobilier
Saint-Clair-du-Rhône (4 avis)	3 778	7 km ²	540 h/km ²	46.8%	4%	24 810 €/an	2 043 €/m ²
Saint-Maurice-l'Exil (5 avis)	6 889	12 km ²	574 h/km ²	42.6%	5.1%	21 420 €/an	575 €/m ²
Saint-Alban-du-Rhône	965	3 km ²	322 h/km ²	49.2%	5%	24 230 €/an	2 044 €/m ²
Auberives-sur-Varèze	1 501	7 km ²	214 h/km ²	51.6%	4.6%	24 310 €/an	1 880 €/m ²
Saint-Prim	1 478	7 km ²	211 h/km ²	46.4%	3.5%	27 870 €/an	2 041 €/m ²
Cheyssieu (3 avis)	1 074	8 km ²	134 h/km ²	46.5%	3.4%	27 280 €/an	1 552 €/m ²
Condrieu (5 avis)	3 957	9 km ²	440 h/km ²	43.4%	3.9%	23 490 €/an	2 077 €/m ²
Les Roches-de-Condrieu	2 055	1 km ²	2 055 h/km ²	46.4%	4.2%	22 780 €/an	2 832 €/m ²
Assieu (2 avis)	1 726	12 km ²	144 h/km ²	50.1%	3.5%	25 970 €/an	1 905 €/m ²
Chavanay (1 avis)	2 884	15 km ²	192 h/km ²	49.9%	4.8%	24 760 €/an	1 956 €/m ²
Saint-Michel-sur-Rhône	888	5 km ²	178 h/km ²	48.2%	3.4%	26 840 €/an	2 337 €/m ²
Vérin	666	3 km ²	222 h/km ²	52.4%	5.1%	26 600 €/an	1 758 €/m ²
Saint-Pierre-de-Boeuf	1 712	6 km ²	285 h/km ²	48.7%	4.6%	24 720 €/an	1 816 €/m ²
Le Péage-de-Roussillon (6 avis)	6 718	7 km ²	960 h/km ²	37%	7.7%	18 930 €/an	1 906 €/m ²
Chonas-l'Amballan (1 avis)	1 729	7 km ²	247 h/km ²	48%	3.5%	28 690 €/an	2 236 €/m ²

bien-dans-ma-ville.fr



Vous aimez votre ville ? Notez-la !

Et faites-nous part de vos remarques constructives



Avec

BIEN dans ma **VILLE** 