



Version web

# Ville de Le Cloître-Saint-Thégonnec

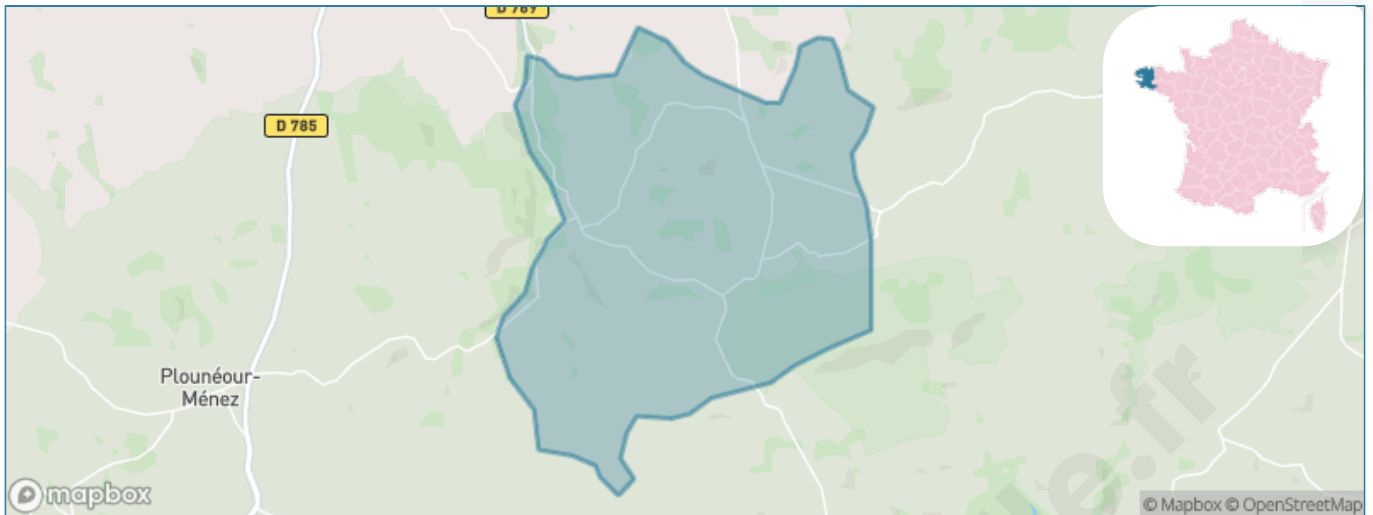
Présenté par

**BIEN** dans ma **VILLE** 

# Sommaire

Situation géographique .....	3
Statistiques sur la population .....	4
Evolution du nombre d'habitants .....	4
Tranche d'âge .....	5
0-14 ans .....	5
15-29 ans .....	5
30-44 ans .....	5
45-59 ans .....	5
60-74 ans .....	5
75-89 ans .....	5
90 ans et + .....	5
Activité professionnelle .....	5
Agriculteurs .....	5
Artisans, Commerçants .....	5
Cadres et sup. ....	5
Professions intermédiaires .....	5
Employé .....	5
Ouvrier .....	5
Retraité .....	5
Autres .....	5
Niveau de diplôme .....	6
Sans diplôme ou CEP .....	6
Brevet, BEPC, DNB .....	6
CAP-BEP ou équivalent .....	6
BAC ou équivalent .....	6
BAC+2 .....	6
BAC+3 ou +4 .....	6
BAC+5 ou plus .....	6
Composition des ménages .....	6
Couple sans enfant .....	6
Couple avec enfant(s) .....	6
Famille monoparentale .....	6
Colocation / Autre .....	6
Personnes seules .....	6
Profils électoraux .....	7
Premier tour .....	7
Sécurité .....	8
Evolution du nombre d'infractions .....	8
Pour comparer .....	9
Services à la population .....	10
Commerce .....	10
Éducation .....	10
Villes autour de Le Cloître-Saint-Thégonnec .....	11

# Situation géographique



## i Informations clés

- **Région** : Bretagne
- **Département** : Finistère
- **Code postal** : 29410
- **Superficie** : 28 km<sup>2</sup>



# Statistiques sur la population



Nombre d'habitants

**641**



Age moyen

**39 ans**



Pop active

**43.4%**



Taux chômage

**9.2%**



Pop densité

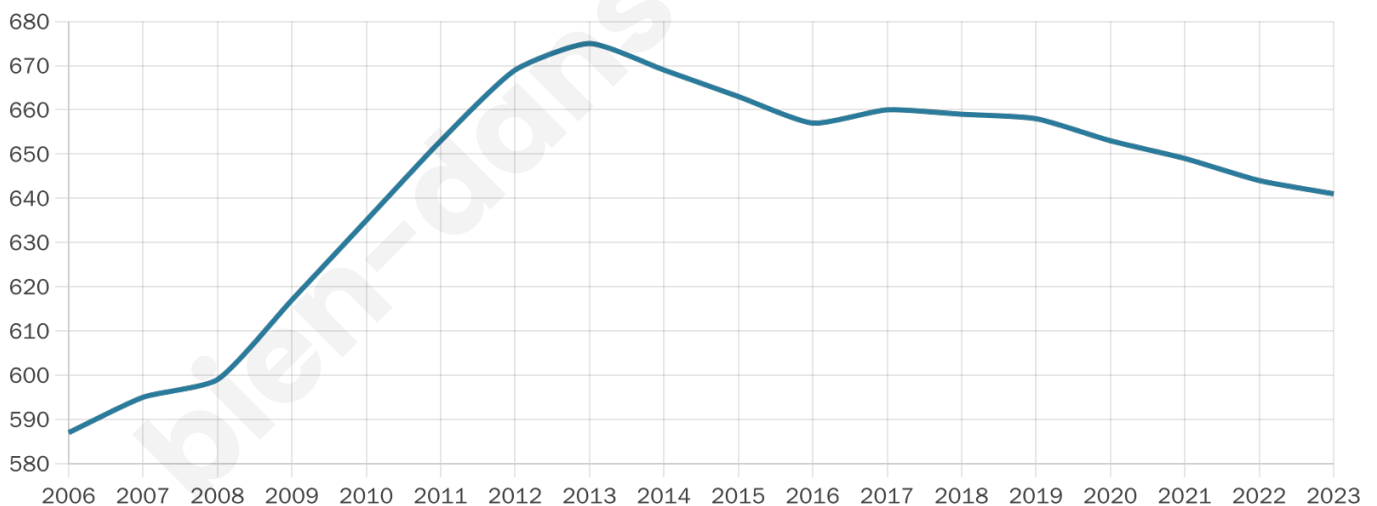
**23 h/km<sup>2</sup>**



Revenu moyen

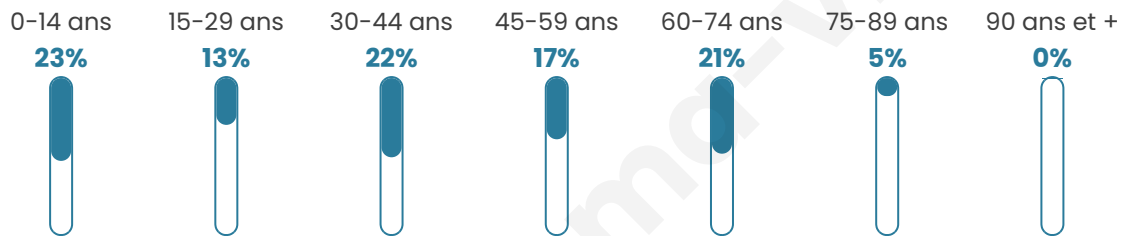
**20 490 €/an**

## Evolution du nombre d'habitants

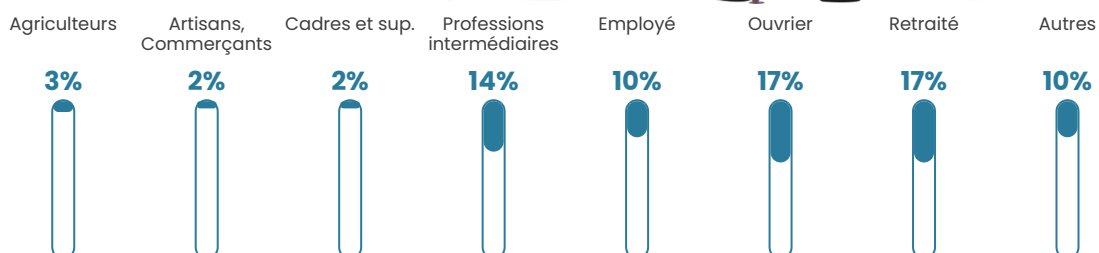


Sources : Institut national de la statistique et des études économiques (insee) selon Les dernières parutions officielles de 2024 portant sur les années 2020, 2021 et 2022.


## Tranche d'âge




## Activité professionnelle



## Niveau de diplôme















## Composition des ménages



# Profils électoraux

## Premier tour

	Jean-Luc MÉLENCHON	35.26 %
	Emmanuel MACRON	20.53 %
	Marine LE PEN	18.16 %
	Jean LASSALLE	6.32 %
	Fabien ROUSSEL	5.79 %
	Anne HIDALGO	3.42 %
	Valérie PÉCRESE	3.16 %
	Philippe POUTOU	2.63 %
	Yannick JADOT	2.11 %
	Éric ZEMMOUR	1.05 %
	Nathalie ARTHAUD	0.79 %
	Nicolas DUPONT- AIGNAN	0.79 %



### 480 inscrits

Participation : 80.62%

Votes blancs : 1.03%

Votes nuls : 0.78%

## Second tour

	Emmanuel MACRON	59,27 %
	Marine LE PEN	40,73 %

### 477 inscrits

Participation : 71.49%

Votes blancs : 13.78%

Votes nuls : 5.57%

# Sécurité



Agressions physiques / sexuelles

0



Cambriolages

0



Vols / dégradations

0



Stupéfiants

0

## Evolution du nombre d'infractions



## Pour comparer

(en proportion du nombre d'habitants)

■ Ville ■ Département ■ Région



Sources : Bases statistiques communale, départementale et régionale de la délinquance enregistrée par la police et la gendarmerie nationales selon les dernières parutions officielles de 2025 portant sur l'année 2024 ([data.gouv](https://data.gouv.fr)).

Agressions physiques / sexuelles : Violences sexuelles, coups et blessures volontaires intrafamiliaux, coups et blessures volontaires, autres coups, blessures volontaires et vols violents sans arme.

Cambriolages : Cambriolages de logements.

Vols : Vols avec armes, vols d'accessoires sur véhicules, vols dans les véhicules, vols de véhicules, vols sans violence contre des personnes, destructions, dégradations volontaires et escroqueries.

Stupéfiants : Trafic de stupéfiants dont (AFD) et usage de stupéfiants.

# Services à la population



## Commerce

Hypermarché	X <a href="#">Saint-Martin-des-Champs</a> 11km
Supermarché	X <a href="#">Plourin-lès-Morlaix</a> 6km
Superette	X <a href="#">Pleyber-Christ</a> 6km
Boulangerie	1
Boucherie	X <a href="#">Saint-Martin-des-Champs</a> 10km
Restaurant	1
Garage	X <a href="#">Plounéour-Ménez</a> 4km
Station-service	X <a href="#">Pleyber-Christ</a> 5km
Banque	X <a href="#">Plourin-lès-Morlaix</a> 6km
La poste	X <a href="#">Plourin-lès-Morlaix</a> 4km
Coiffeur	X <a href="#">Plourin-lès-Morlaix</a> 6km
Tabac	X <a href="#">Pleyber-Christ</a> 6km
Bars / discothèque	X <a href="#">Plourin-lès-Morlaix</a> 6km
Bibliothèque	X <a href="#">Plougouven</a> 8km
Cinéma	X <a href="#">Morlaix</a> 10km
Vétérinaire	X <a href="#">Pleyber-Christ</a> 6km



## Santé

Pharmacie	X <a href="#">Plourin-lès-Morlaix</a> 6km
Hôpital	X <a href="#">Plougouven</a> 8km
Laboratoire d'analyses médicales	X <a href="#">Morlaix</a> 10km
Etablissement pour handicapé	X <a href="#">Pleyber-Christ</a> 7km
EHPA	X <a href="#">Plourin-lès-Morlaix</a> 6km
Médecin	X <a href="#">Plourin-lès-Morlaix</a> 6km
Dentiste	X <a href="#">Saint-Martin-des-Champs</a> 10km
Chirurgien	X <a href="#">Morlaix</a> 10km
Dermatologue	X <a href="#">Morlaix</a> 10km
Anesthésiste	X <a href="#">Morlaix</a> 12km
Gastro-entérologue	X <a href="#">Morlaix</a> 12km
Gynécologue	X <a href="#">Morlaix</a> 10km
Cancérologue	X <a href="#">Brest</a> 52km
Neurologue	X <a href="#">Le Faou</a> 35km
Ophtalmologue	X <a href="#">Saint-Martin-des-Champs</a> 11km
ORL	X <a href="#">Morlaix</a> 12km
Cardiologue	X <a href="#">Morlaix</a> 12km
Pédiatre	X <a href="#">Plouvorn</a> 21km
Pneumologue	X <a href="#">Lannion</a> 38km
Psychologue	X <a href="#">Huelgoat</a> 14km
Radiologue	X <a href="#">Morlaix</a> 12km
Rhumatologue	X <a href="#">Le Vieux-Marché</a> 29km
Sage-femme	X <a href="#">Morlaix</a> 10km



## Éducation

Crèche	X <a href="#">Plourin-lès-Morlaix</a> 6km
Ecole maternelle Public	X <a href="#">Plourin-lès-Morlaix</a> 6km
Ecole maternelle Privé	X <a href="#">Landivisiau</a> 20km
Ecole primaire Public	1
Ecole primaire Privé	X <a href="#">Pleyber-Christ</a> 6km
Collège Public	X <a href="#">Plounéour-Ménez</a> 8km
Collège Privé	X <a href="#">Morlaix</a> 10km
Lycée Public	X <a href="#">Morlaix</a> 10km
Lycée Privé	X <a href="#">Morlaix</a> 11km

Sources : Base Sirene des entreprises et de leurs établissements selon les dernières parutions officielles de 2025 portant sur l'année 2024 ([data.gouv](#)). Liste, localisation et tarifs des professionnels de santé selon les dernières parutions officielles de 2025 portant sur l'année 2024 ([opendatasoft](#)) et FINISS Extraction du Fichier des établissements selon les dernières parutions officielles de 2025 portant sur l'année 2024 ([data.gouv](#)). Adresse et géolocalisation des établissements d'enseignement du premier et second degrés selon les dernières parutions officielles de 2025 portant sur l'année 2024 ([data.education.gouv](#))

## Villes autour de Le Cloître-Saint-Thégonnec

Ville	Habitants	Superficie	Pop densité	Pop active	Taux chômage	Revenu moyen	Prix immobilier
Pleyber-Christ (3 avis)	3 166	45 km <sup>2</sup>	70 h/km <sup>2</sup>	43.7%	5.1%	22 200 €/an	1 277 €/m <sup>2</sup>
Plounéour-Ménez (1 avis)	1 297	51 km <sup>2</sup>	25 h/km <sup>2</sup>	45.7%	5%	19 820 €/an	875 €/m <sup>2</sup>
Plougonven (3 avis)	3 382	69 km <sup>2</sup>	49 h/km <sup>2</sup>	43.3%	4.9%	21 950 €/an	1 320 €/m <sup>2</sup>
Lannéanou	342	16 km <sup>2</sup>	21 h/km <sup>2</sup>	48%	9.6%	20 380 €/an	832 €/m <sup>2</sup>
La Feuillée (1 avis)	677	31 km <sup>2</sup>	22 h/km <sup>2</sup>	41.2%	5.8%	18 730 €/an	1 098 €/m <sup>2</sup>
Berrien	943	56 km <sup>2</sup>	17 h/km <sup>2</sup>	37.2%	5.6%	20 530 €/an	1 185 €/m <sup>2</sup>
Scrignac	816	70 km <sup>2</sup>	12 h/km <sup>2</sup>	33.8%	5%	19 540 €/an	1 108 €/m <sup>2</sup>
Sainte-Sève	1 077	10 km <sup>2</sup>	108 h/km <sup>2</sup>	47.6%	2.9%	25 040 €/an	986 €/m <sup>2</sup>
Morlaix (25 avis)	15 194	24 km <sup>2</sup>	633 h/km <sup>2</sup>	42.8%	7.9%	20 930 €/an	1 078 €/m <sup>2</sup>
Saint-Martin-des-Champs (7 avis)	4 773	15 km <sup>2</sup>	318 h/km <sup>2</sup>	41%	4.6%	22 200 €/an	1 255 €/m <sup>2</sup>
Saint-Thégonnec Loc-Eguiner (4 avis)	3 148	49 km <sup>2</sup>	64 h/km <sup>2</sup>	47.7%	3.8%	22 410 €/an	1 074 €/m <sup>2</sup>
Plouigneau (2 avis)	5 014	64 km <sup>2</sup>	78 h/km <sup>2</sup>	44.8%	3.7%	23 330 €/an	1 246 €/m <sup>2</sup>
Botsorhel	425	25 km <sup>2</sup>	17 h/km <sup>2</sup>	44.9%	8.2%	19 870 €/an	846 €/m <sup>2</sup>
Lanrivouaré (6 avis)	1 551	14 km <sup>2</sup>	111 h/km <sup>2</sup>	46.5%	2.7%	24 710 €/an	1 624 €/m <sup>2</sup>
Commana (1 avis)	983	39 km <sup>2</sup>	25 h/km <sup>2</sup>	46.8%	7.4%	20 170 €/an	964 €/m <sup>2</sup>

bien-dans-ma-ville.fr



# Vous aimez votre ville ? Notez-la !

Et faites-nous part de vos remarques constructives



Avec

**BIEN** dans  
ma **VILLE** 