



Version web

# Ville de Clousclat

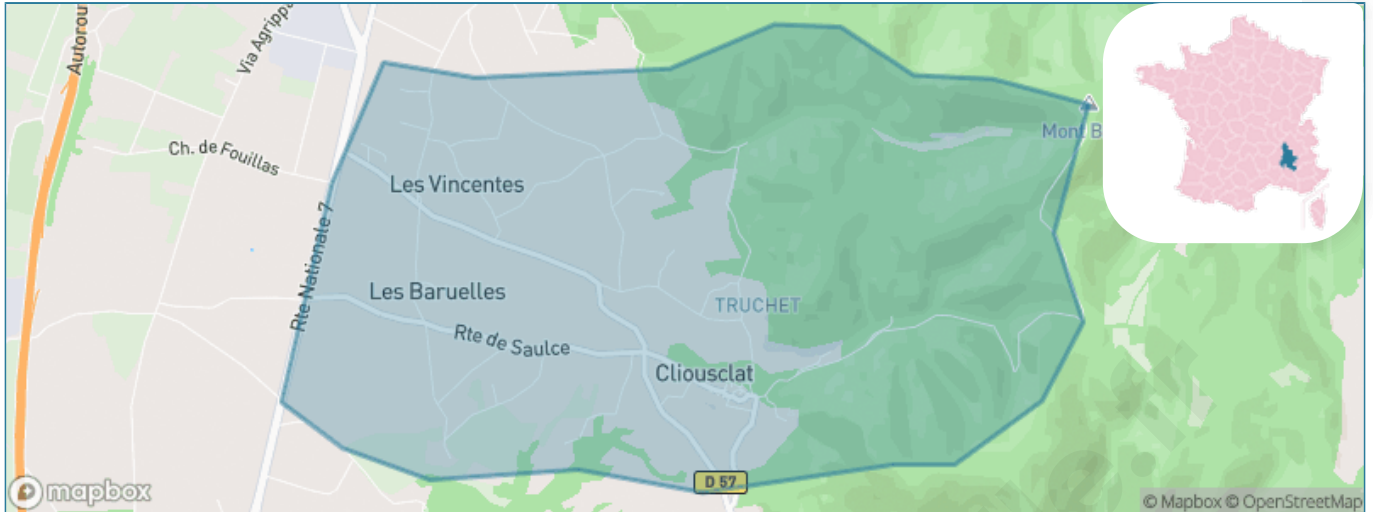
Présenté par

**BIEN** dans  
ma **VILLE** 

# Sommaire

Situation géographique .....	3
Statistiques sur la population .....	4
Evolution du nombre d'habitants .....	4
Tranche d'âge .....	5
0-14 ans .....	5
15-29 ans .....	5
30-44 ans .....	5
45-59 ans .....	5
60-74 ans .....	5
75-89 ans .....	5
90 ans et + .....	5
Activité professionnelle .....	5
Agriculteurs .....	5
Artisans, Commerçants .....	5
Cadres et sup. ....	5
Professions intermédiaires .....	5
Employé .....	5
Ouvrier .....	5
Retraité .....	5
Autres .....	5
Niveau de diplôme .....	6
Sans diplôme ou CEP .....	6
Brevet, BEPC, DNB .....	6
CAP-BEP ou équivalent .....	6
BAC ou équivalent .....	6
BAC+2 .....	6
BAC+3 ou +4 .....	6
BAC+5 ou plus .....	6
Composition des ménages .....	6
Couple sans enfant .....	6
Couple avec enfant(s) .....	6
Famille monoparentale .....	6
Colocation / Autre .....	6
Personnes seules .....	6
Profils électoraux .....	7
Premier tour .....	7
Sécurité .....	8
Evolution du nombre d'infractions .....	8
Pour comparer .....	9
Services à la population .....	10
Commerce .....	10
Éducation .....	10
Villes autour de Cliousclat .....	12

# Situation géographique



## i Informations clés

- **Région** : Auvergne-Rhône-Alpes
- **Département** : Drôme
- **Code postal** : 26270
- **Superficie** : 9 km<sup>2</sup>



# Statistiques sur la population



Nombre d'habitants

**611**



Age moyen

**45 ans**



Pop active

**48%**



Taux chômage

**6.8%**



Pop densité

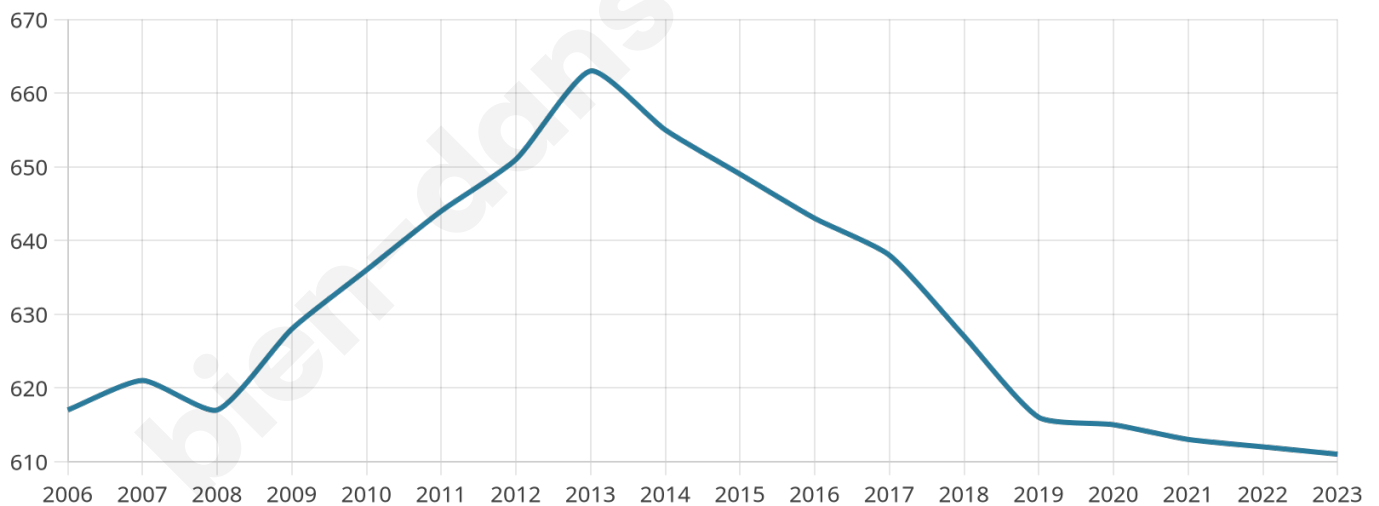
**68 h/km<sup>2</sup>**



Revenu moyen

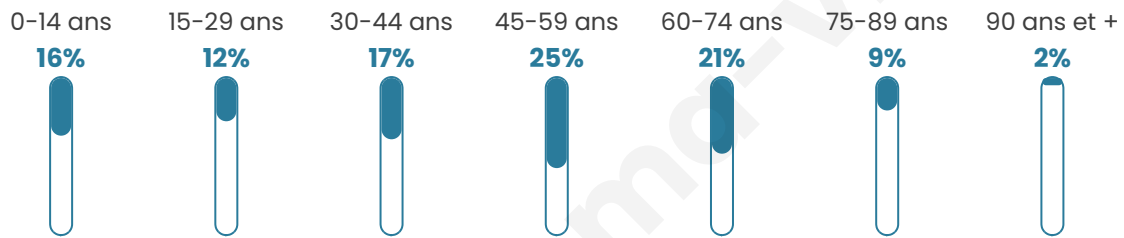
**24 900 €/an**

## Evolution du nombre d'habitants

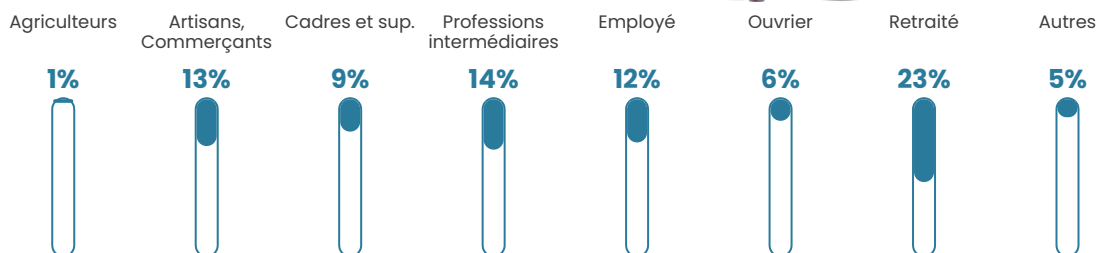


Sources : Institut national de la statistique et des études économiques (insee) selon Les dernières parutions officielles de 2024 portant sur les années 2020, 2021 et 2022.


## Tranche d'âge




## Activité professionnelle



## Niveau de diplôme






## Composition des ménages



# Profils électoraux

## Premier tour

	Emmanuel MACRON	25.42 %
	Marine LE PEN	24.46 %
	Jean-Luc MÉLENCHON	19.90 %
	Yannick JADOT	7.91 %
	Éric ZEMMOUR	7.67 %
	Jean LASSALLE	3.36 %
	Valérie PÉCRESE	2.88 %
	Fabien ROUSSEL	2.16 %
	Nathalie ARTHAUD	1.92 %
	Anne HIDALGO	1.92 %
	Nicolas DUPONT- AIGNAN	1.44 %
	Philippe POUTOU	0.96 %

### 533 inscrits

Participation : 79.92%

Votes blancs : 1.64%

Votes nuls : 0.47%

## Second tour

	Emmanuel MACRON	57,14 %
	Marine LE PEN	42,86 %

### 533 inscrits

Participation : 78.42%

Votes blancs : 10.05%

Votes nuls : 1.2%

# Sécurité



Agressions physiques / sexuelles

0



Cambriolages

0



Vols / dégradations

0



Stupéfiants

0

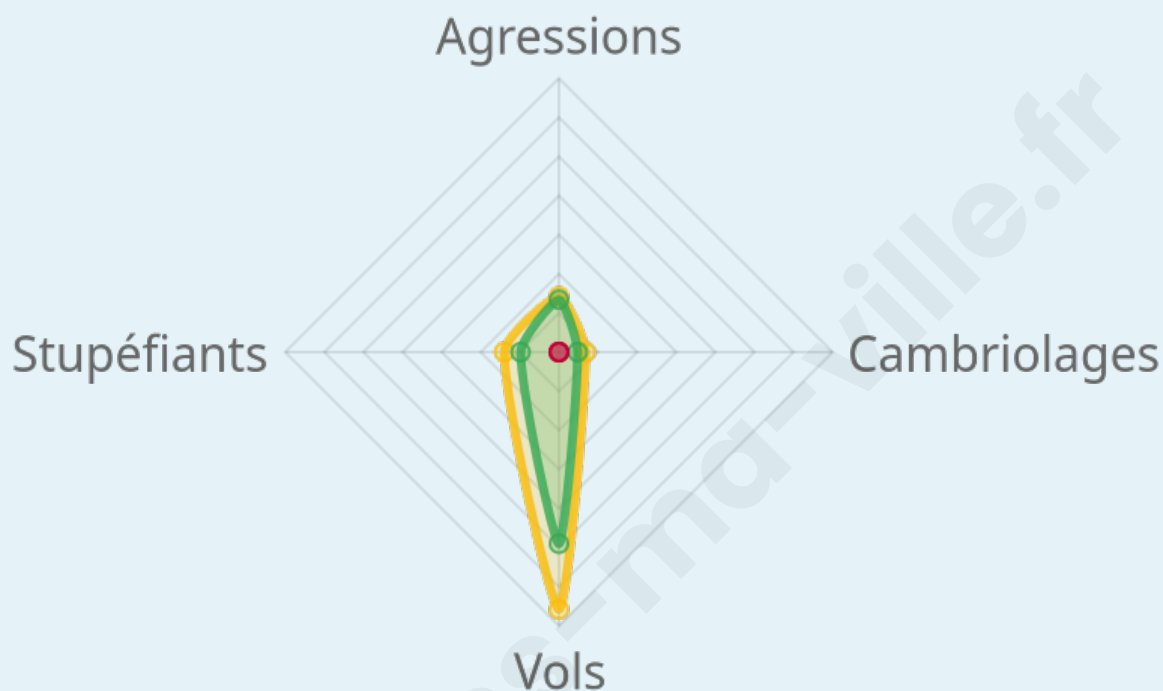
## Evolution du nombre d'infractions



## Pour comparer

(en proportion du nombre d'habitants)

■ Ville ■ Département ■ Région



Sources : Bases statistiques communale, départementale et régionale de la délinquance enregistrée par la police et la gendarmerie nationales selon les dernières parutions officielles de 2025 portant sur l'année 2024 ([data.gouv](https://data.gouv.fr)).

Agressions physiques / sexuelles : Violences sexuelles, coups et blessures volontaires intrafamiliaux, coups et blessures volontaires, autres coups, blessures volontaires et vols violents sans arme.

Cambriolages : Cambriolages de logements.

Vols : Vols avec armes, vols d'accessoires sur véhicules, vols dans les véhicules, vols de véhicules, vols sans violence contre des personnes, destructions, dégradations volontaires et escroqueries.

Stupéfiants : Trafic de stupéfiants dont (AFD) et usage de stupéfiants.

# Services à la population



## Commerce

Hypermarché	X <u>Loriol-sur-Drôme</u> 5km
Supermarché	X <u>Saulce-sur-Rhône</u> 3km
Superette	X <u>Mirmande</u> 2km
Boulangerie	X <u>Saulce-sur-Rhône</u> 3km
Boucherie	X <u>Loriol-sur-Drôme</u> 5km
Restaurant	<b>4</b>
Garage	<b>5</b>
Station-service	<b>1</b>
Banque	X <u>Loriol-sur-Drôme</u> 4km
La poste	X <u>Loriol-sur-Drôme</u> 4km
Coiffeur	X <u>Saulce-sur-Rhône</u> 3km
Tabac	X <u>Saulce-sur-Rhône</u> 3km
Bars / discothèque	X <u>Mirmande</u> 2km
Bibliothèque	X <u>Grane</u> 7km
Cinéma	X <u>Loriol-sur-Drôme</u> 4km
Vétérinaire	X <u>Saulce-sur-Rhône</u> 2km



## Santé

Pharmacie	X <u>Saulce-sur-Rhône</u> 3km
Hôpital	X <u>Crest</u> 14km
Laboratoire d'analyses médicales	X <u>Livron-sur-Drôme</u> 6km
Etablissement pour handicapé	X <u>Loriol-sur-Drôme</u> 4km
EHPA	X <u>Loriol-sur-Drôme</u> 4km
Médecin	X <u>Saulce-sur-Rhône</u> 3km
Dentiste	X <u>Saulce-sur-Rhône</u> 3km
Chirurgien	X <u>Montélimar</u> 16km
Dermatologue	X <u>Crest</u> 15km
Anesthésiste	X <u>Portes-lès-Valence</u> 18km
Gastro-entérologue	X <u>Montélimar</u> 19km
Gynécologue	X <u>Montélimar</u> 19km
Cancérologue	X <u>Valence</u> 22km
Neurologue	X <u>Montélimar</u> 19km
Ophtalmologue	X <u>Saulce-sur-Rhône</u> 3km
ORL	X <u>Montélimar</u> 19km
Cardiologue	X <u>Montélimar</u> 19km
Pédiatre	X <u>Montélimar</u> 19km
Pneumologue	X <u>Saint-Julien-en-Saint-Alban</u> 12km
Psychologue	X <u>Sauzet</u> 12km
Radiologue	X <u>Livron-sur-Drôme</u> 7km
Rhumatologue	X <u>Montélimar</u> 19km
Sage-femme	X <u>Loriol-sur-Drôme</u> 5km



## Éducation

Crèche	<b>1</b>
Ecole maternelle Public	<b>1</b>
Ecole maternelle Privé	X <u>Vaison-la-Romaine</u> 57km
Ecole primaire Public	X <u>Mirmande</u> 2km
Ecole primaire Privé	X <u>Loriol-sur-Drôme</u> 4km
Collège Public	X <u>Loriol-sur-Drôme</u> 4km
Collège Privé	X <u>Livron-sur-Drôme</u> 6km
Lycée Public	X <u>Chomérac</u> 13km

Sources : Base Sirene des entreprises et de leurs établissements selon les dernières parutions officielles de 2025 portant sur l'année 2024 ([data.gouv](#)). Liste, localisation et tarifs des professionnels de santé selon les dernières parutions officielles de 2025 portant sur l'année 2024 ([opendatasoft](#)) et FINESS Extraction du Fichier des établissements selon les dernières parutions officielles de 2025 portant sur l'année 2024 ([data.gouv](#)). Adresse et géolocalisation des établissements d'enseignement du premier et second degrés selon les dernières parutions officielles de 2025 portant sur l'année 2024 ([data.education.gouv](#))

bien-dans-ma-ville.fr

## Villes autour de Cliousclat

Ville	Habitants	Superficie	Pop densité	Pop active	Taux chômage	Revenu moyen	Prix immobilier
Mirmande	611	26 km <sup>2</sup>	24 h/km <sup>2</sup>	48%	3.6%	26 440 €/an	2 789 €/m <sup>2</sup>
Loriol-sur-Drôme (5 avis)	6 614	28 km <sup>2</sup>	236 h/km <sup>2</sup>	44.8%	5.5%	21 560 €/an	2 049 €/m <sup>2</sup>
Saulce-sur-Rhône (1 avis)	1 892	18 km <sup>2</sup>	105 h/km <sup>2</sup>	47.1%	5.5%	21 660 €/an	2 690 €/m <sup>2</sup>
Baix (2 avis)	1 296	17 km <sup>2</sup>	76 h/km <sup>2</sup>	51.6%	4.6%	22 850 €/an	1 915 €/m <sup>2</sup>
Livron-sur-Drôme (7 avis)	9 329	39 km <sup>2</sup>	239 h/km <sup>2</sup>	46.9%	5.2%	22 630 €/an	2 054 €/m <sup>2</sup>
Grane	2 204	44 km <sup>2</sup>	50 h/km <sup>2</sup>	43.6%	4.1%	23 920 €/an	2 010 €/m <sup>2</sup>
Les Tourrettes	1 087	7 km <sup>2</sup>	155 h/km <sup>2</sup>	46.6%	4.5%	22 020 €/an	1 799 €/m <sup>2</sup>
Le Pouzin (2 avis)	2 886	12 km <sup>2</sup>	241 h/km <sup>2</sup>	43.7%	5.4%	19 680 €/an	1 588 €/m <sup>2</sup>
Marsanne	1 246	34 km <sup>2</sup>	37 h/km <sup>2</sup>	48.4%	3.1%	26 000 €/an	2 428 €/m <sup>2</sup>
Chabrillan (4 avis)	752	17 km <sup>2</sup>	44 h/km <sup>2</sup>	45.6%	5.1%	25 540 €/an	2 583 €/m <sup>2</sup>
La Coucourde	1 240	11 km <sup>2</sup>	113 h/km <sup>2</sup>	48%	4.2%	21 770 €/an	1 348 €/m <sup>2</sup>
Allex	2 698	20 km <sup>2</sup>	135 h/km <sup>2</sup>	46.3%	2.9%	25 130 €/an	1 957 €/m <sup>2</sup>
La Roche-sur-Grane	189	12 km <sup>2</sup>	16 h/km <sup>2</sup>	47.1%	5.8%	20 570 €/an	2 867 €/m <sup>2</sup>
Ambonil	106	1 km <sup>2</sup>	106 h/km <sup>2</sup>	47.2%	1.9%	23 720 €/an	3 060 €/m <sup>2</sup>
Cruas (7 avis)	2 898	15 km <sup>2</sup>	193 h/km <sup>2</sup>	46.1%	4.6%	22 970 €/an	1 572 €/m <sup>2</sup>

bien-dans-ma-ville.fr



# Vous aimez votre ville ? Notez-la !

Et faites-nous part de vos remarques constructives



Avec

**BIEN** dans  
ma **VILLE** 