



Version web

Ville de Clichy

Présenté par

BIEN dans
ma **VILLE** 

Sommaire

Situation géographique	3
Statistiques sur la population	4
Evolution du nombre d'habitants	4
Tranche d'âge	5
0-14 ans	5
15-29 ans	5
30-44 ans	5
45-59 ans	5
60-74 ans	5
75-89 ans	5
90 ans et +	5
Activité professionnelle	5
Agriculteurs	5
Artisans, Commerçants	5
Cadres et sup.	5
Professions intermédiaires	5
Employé	5
Ouvrier	5
Retraité	5
Autres	5
Niveau de diplôme	6
Sans diplôme ou CEP	6
Brevet, BEPC, DNB	6
CAP-BEP ou équivalent	6
BAC ou équivalent	6
BAC+2	6
BAC+3 ou +4	6
BAC+5 ou plus	6
Composition des ménages	6
Couple sans enfant	6
Couple avec enfant(s)	6
Famille monoparentale	6
Colocation / Autre	6
Personnes seules	6
Profil électoraux	7
Premier tour	7
Sécurité	8
Evolution du nombre d'infractions	8
Pour comparer	9
Services à la population	10
Commerce	10
Éducation	10
Villes autour de Clichy	11
Avis sur la ville de Clichy	12
Moyenne par critère	12
Villes autour de Clichy	12
Répartition des avis par note	12
Répartition des avis par note	12

Situation géographique



i Informations clés

- **Région** : Île-de-France
- **Département** : Hauts-de-Seine
- **Métropole** : Métropole du Grand Paris
- **Code postal** : 92110
- **Superficie** : 3 km²



Statistiques sur la population



Nombre d'habitants

64 410



Age moyen

37 ans



Pop active

54.9%



Taux chômage

9.9%



Pop densité

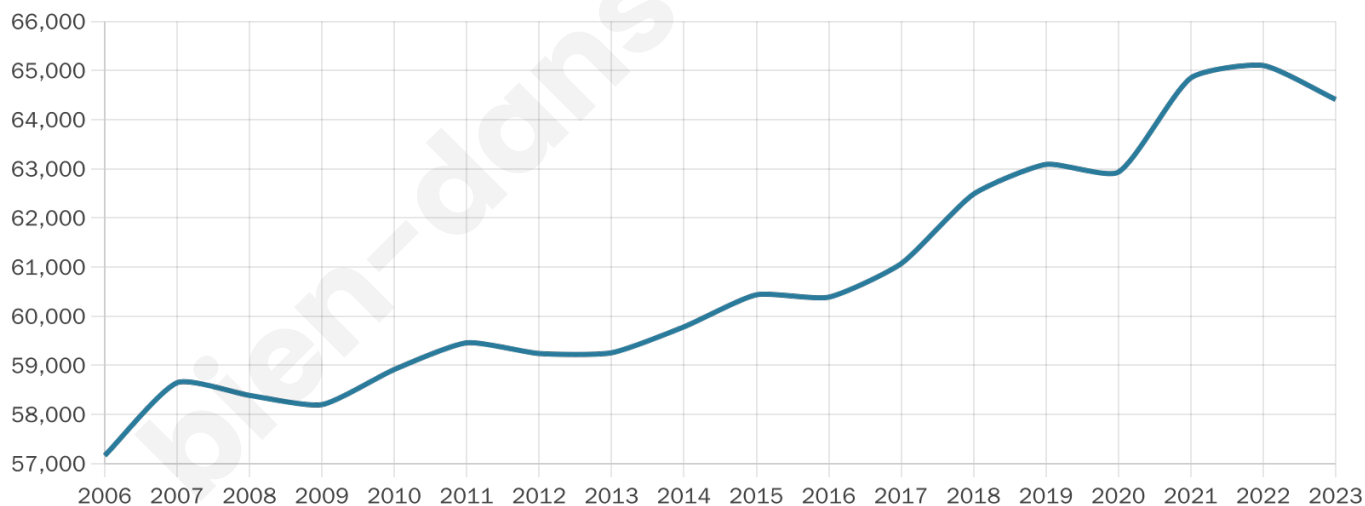
21 470 h/km²



Revenu moyen

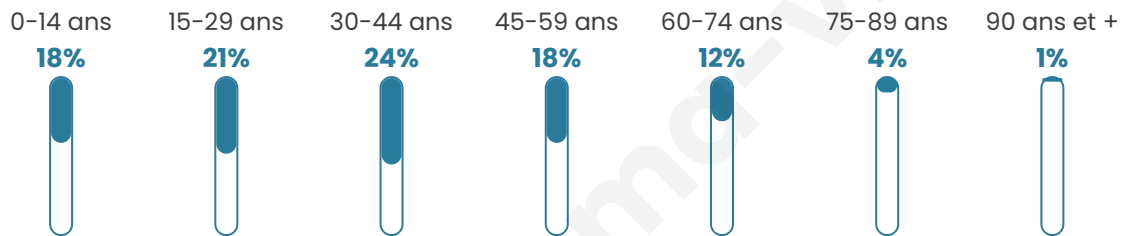
22 410 €/an

Evolution du nombre d'habitants

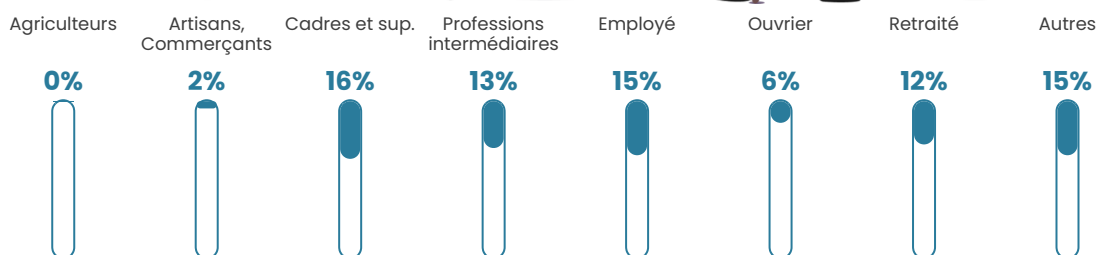


Sources : Institut national de la statistique et des études économiques (insee) selon Les dernières parutions officielles de 2024 portant sur les années 2020, 2021 et 2022.


Tranche d'âge




Activité professionnelle



Niveau de diplôme















Composition des ménages



Profils électoraux

Premier tour

	Jean-Luc MÉLENCHON	42.15 %
	Emmanuel MACRON	28.77 %
	Marine LE PEN	7.19 %
	Yannick JADOT	6.17 %
	Éric ZEMMOUR	5.06 %
	Valérie PÉCRESE	4.04 %
	Fabien ROUSSEL	1.70 %
	Anne HIDALGO	1.45 %
	Jean LASSALLE	1.21 %
	Nicolas DUPONT- AIGNAN	1.14 %
	Philippe POUTOU	0.65 %
	Nathalie ARTHAUD	0.47 %



31 899 inscrits

Participation : 75.7%

Votes blancs : 1.25%

Votes nuls : 0.53%

Second tour

	Emmanuel MACRON	82,35 %
	Marine LE PEN	17,65 %

31 900 inscrits

Participation : 69.48%

Votes blancs : 6.36%

Votes nuls : 1.72%

Sécurité



Agressions physiques / sexuelles

629



Cambriolages

83



Vols / dégradations

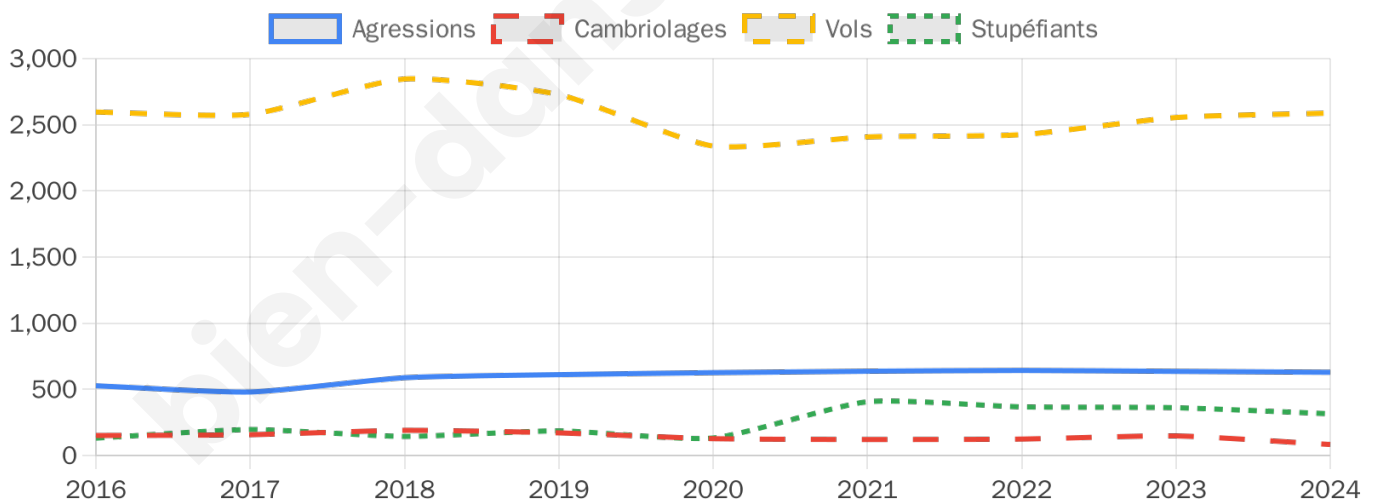
2 588



Stupéfiants

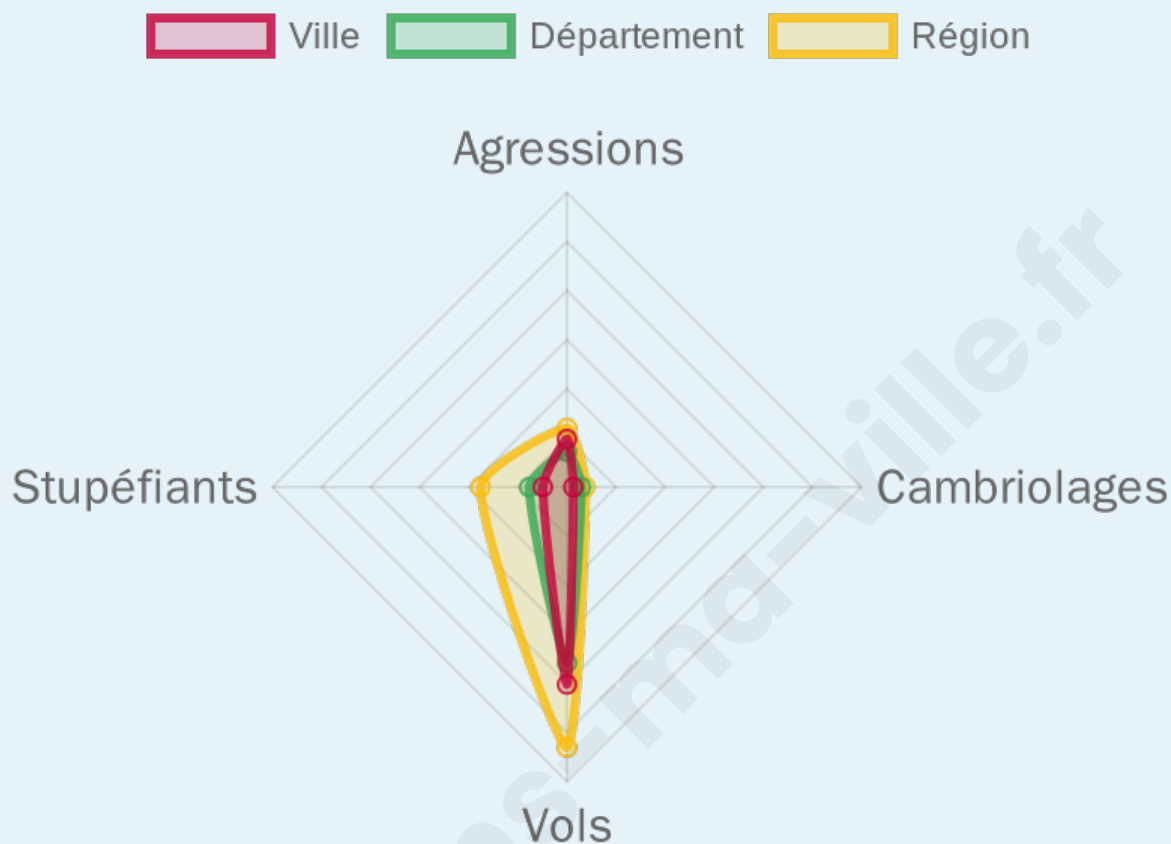
315

Evolution du nombre d'infractions



Pour comparer

(en proportion du nombre d'habitants)



Sources : Bases statistiques communale, départementale et régionale de la délinquance enregistrée par la police et la gendarmerie nationales selon les dernières parutions officielles de 2025 portant sur l'année 2024 ([data.gouv](https://data.gouv.fr)).

Agressions physiques / sexuelles : Violences sexuelles, coups et blessures volontaires intrafamiliaux, coups et blessures volontaires, autres coups, blessures volontaires et vols violents sans arme.

Cambriolages : Cambriolages de logements.

Vols : Vols avec armes, vols d'accessoires sur véhicules, vols dans les véhicules, vols de véhicules, vols sans violence contre des personnes, destructions, dégradations volontaires et escroqueries.

Stupéfiants : Trafic de stupéfiants dont (AFD) et usage de stupéfiants.

Services à la population



Commerce

Hypermarché	1
Supermarché	19
Superette	61
Boulangerie	49
Boucherie	24
Restaurant	214
Garage	46
Station-service	1
Banque	17
La poste	702
Coiffeur	92
Tabac	5
Bars / discothèque	46
Bibliothèque	1
Cinéma	X <u>Levallois-Perret</u> 0km
Vétérinaire	3



Santé

Pharmacie	18
Hôpital	2
Laboratoire d'analyses médicales	3
Etablissement pour handicapé	5
EHPA	3
Médecin	28
Dentiste	25
Chirurgien	2
Dermatologue	3
Anesthésiste	1
Gastro-entérologue	1
Gynécologue	2
Cancérologue	X <u>Neuilly-sur-Seine</u> 2km
Neurologue	X <u>Levallois-Perret</u> 1km
Ophtalmologue	4
ORL	3
Cardiologue	1
Pédiatre	1
Pneumologue	X <u>Paris</u> 2km
Psychologue	3
Radiologue	X <u>Levallois-Perret</u> 1km
Rhumatologue	X <u>Levallois-Perret</u> 1km
Sage-femme	4



Éducation

Crèche	89
Ecole maternelle Public	9
Ecole maternelle Privé	2
Ecole primaire Public	11
Ecole primaire Privé	5
Collège Public	3
Collège Privé	5
Lycée Public	2
Lycée Privé	1

Sources : Base Sirene des entreprises et de leurs établissements selon les dernières parutions officielles de 2025 portant sur l'année 2024 ([data.gouv](#)). Liste, localisation et tarifs des professionnels de santé selon les dernières parutions officielles de 2025 portant sur l'année 2024 ([opendatasoft](#)) et FINISS Extraction du Fichier des établissements selon les dernières parutions officielles de 2025 portant sur l'année 2024 ([data.gouv](#)). Adresse et géolocalisation des établissements d'enseignement du premier et second degrés selon les dernières parutions officielles de 2025 portant sur l'année 2024 ([data.education.gouv](#))

Villes autour de Clichy

Ville	Habitants	Superficie	Pop densité	Pop active	Taux chômage	Revenu moyen	Prix immobilier
Levallois-Perret (56 avis)	68 092	2 km ²	34 046 h/km ²	55.2%	4.7%	34 500 €/an	9 093 €/m ²
Asnières-sur-Seine (40 avis)	93 941	4 km ²	23 485 h/km ²	51.9%	5.1%	28 370 €/an	6 340 €/m ²
Saint-Ouen-sur-Seine (53 avis)	53 615	4 km ²	13 404 h/km ²	53.2%	8.8%	20 440 €/an	5 781 €/m ²
Bois-Colombes (51 avis)	28 909	1 km ²	28 909 h/km ²	56.2%	4.9%	32 650 €/an	6 467 €/m ²
Neuilly-sur-Seine (29 avis)	59 538	3 km ²	19 846 h/km ²	46.3%	4%	48 010 €/an	10 306 €/m ²
Courbevoie (75 avis)	82 902	4 km ²	20 726 h/km ²	54.6%	4.9%	32 080 €/an	6 690 €/m ²
La Garenne-Colombes (54 avis)	30 197	1 km ²	30 197 h/km ²	55.8%	4.2%	33 090 €/an	6 583 €/m ²
Gennevilliers (31 avis)	50 979	11 km ²	4 634 h/km ²	45.2%	8.6%	18 380 €/an	4 213 €/m ²
Colombes (91 avis)	91 053	7 km ²	13 008 h/km ²	49.5%	5.9%	25 100 €/an	5 467 €/m ²
L'Île-Saint-Denis (2 avis)	8 696	1 km ²	8 696 h/km ²	46.1%	7.3%	17 740 €/an	3 315 €/m ²
Villeneuve-la-Garenne (36 avis)	26 021	3 km ²	8 674 h/km ²	42.9%	7.9%	18 570 €/an	3 397 €/m ²
Paris (1004 avis)	2 103 778	105 km ²	20 036 h/km ²	55.1%	5.9%	29 730 €/an	10 271 €/m ²
Épinay-sur-Seine (59 avis)	52 833	4 km ²	13 208 h/km ²	46.9%	8.1%	17 880 €/an	2 781 €/m ²
Saint-Denis (64 avis)	149 077	12 km ²	12 423 h/km ²	37%	7.4%	16 620 €/an	3 775 €/m ²
Suresnes (119 avis)	48 956	3 km ²	16 319 h/km ²	55.5%	5.4%	31 810 €/an	6 827 €/m ²

Avis sur la ville de Clichy



Moyenne par critère



Villes autour de Clichy

Ville	Note globale	Sécurité	Éducation	Sport Loisir	Environnement	Vie pratique
Levallois-Perret (56 avis)	4.0	4.1	4.1	4.3	3.3	4.2
Asnières-sur-Seine (40 avis)	3.3	3.3	3.4	3.6	2.8	3.7
Saint-Ouen-sur-Seine (53 avis)	3.0	2.4	3.1	3.6	2.3	3.4
Bois-Colombes (51 avis)	3.5	3.6	3.8	3.3	3.5	3.5
Neuilly-sur-Seine (29 avis)	3.9	4.1	4.4	3.6	3.9	3.7
Courbevoie (75 avis)	3.3	3.3	3.3	3.4	3.1	3.7
La Garenne-Colombes (54 avis)	3.9	4.0	3.9	3.6	3.8	4.2
Gennevilliers (31 avis)	2.6	2.0	2.4	3.2	2.7	3.0
Colombes (91 avis)	3.1	2.7	3.1	3.3	2.8	3.4
L'Île-Saint-Denis (2 avis)	2.6	1.5	2.5	3.5	3.5	2.0
Villeneuve-la-Garenne (36 avis)	3.2	2.9	2.9	3.6	3.3	3.1
Paris (1004 avis)	3.2	2.8	3.7	3.6	2.2	3.7
Épinay-sur-Seine (59 avis)	3.1	2.7	2.7	3.6	3.0	3.3
Saint-Denis (64 avis)	2.3	1.5	2.4	2.9	1.6	3.0
Suresnes (119 avis)	3.1	2.7	2.9	3.2	3.3	3.4



Vous aimez votre ville ? Notez-la !

Et faites-nous part de vos remarques constructives



Avec

BIEN dans ma **VILLE** 