



Version web

# Ville de Cléville

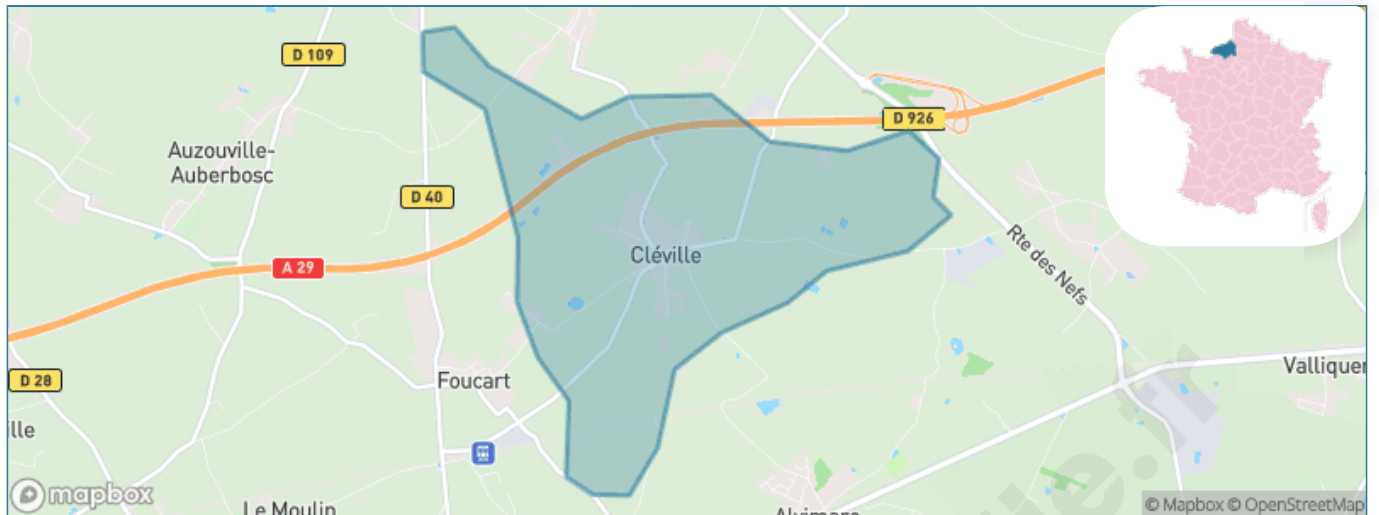
Présenté par

**BIEN** dans  
ma **VILLE** 

# Sommaire

Situation géographique .....	3
Statistiques sur la population .....	4
Evolution du nombre d'habitants .....	4
Tranche d'âge .....	5
0-14 ans .....	5
15-29 ans .....	5
30-44 ans .....	5
45-59 ans .....	5
60-74 ans .....	5
75-89 ans .....	5
90 ans et + .....	5
Activité professionnelle .....	5
Agriculteurs .....	5
Artisans, Commerçants .....	5
Cadres et sup. ....	5
Professions intermédiaires .....	5
Employé .....	5
Ouvrier .....	5
Retraité .....	5
Autres .....	5
Niveau de diplôme .....	6
Sans diplôme ou CEP .....	6
Brevet, BEPC, DNB .....	6
CAP-BEP ou équivalent .....	6
BAC ou équivalent .....	6
BAC+2 .....	6
BAC+3 ou +4 .....	6
BAC+5 ou plus .....	6
Composition des ménages .....	6
Couple sans enfant .....	6
Couple avec enfant(s) .....	6
Famille monoparentale .....	6
Colocation / Autre .....	6
Personnes seules .....	6
Profils électoraux .....	7
Premier tour .....	7
Sécurité .....	8
Evolution du nombre d'infractions .....	8
Pour comparer .....	9
Services à la population .....	10
Commerce .....	10
Éducation .....	10
Villes autour de Cléville .....	12

# Situation géographique



## i Informations clés

- **Région** : Normandie
- **Département** : Seine-Maritime
- **Code postal** : 76640
- **Superficie** : 5 km<sup>2</sup>



# Statistiques sur la population



Nombre d'habitants

**136**



Age moyen

**46 ans**



Pop active

**46.3%**



Taux chômage

**2.2%**



Pop densité

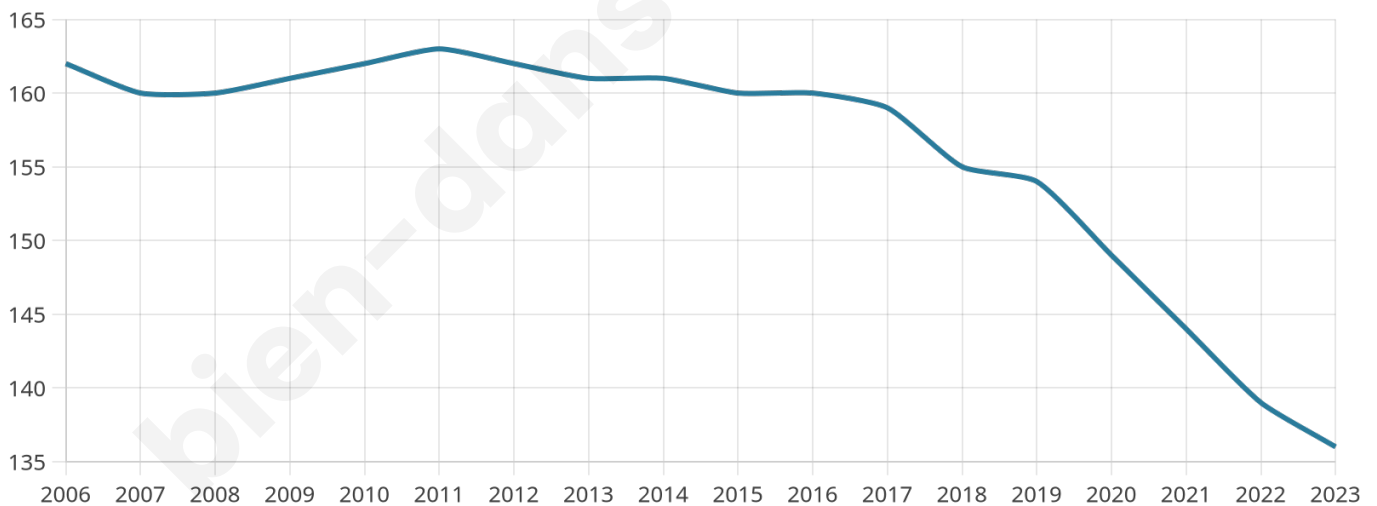
**27 h/km<sup>2</sup>**



Revenu moyen

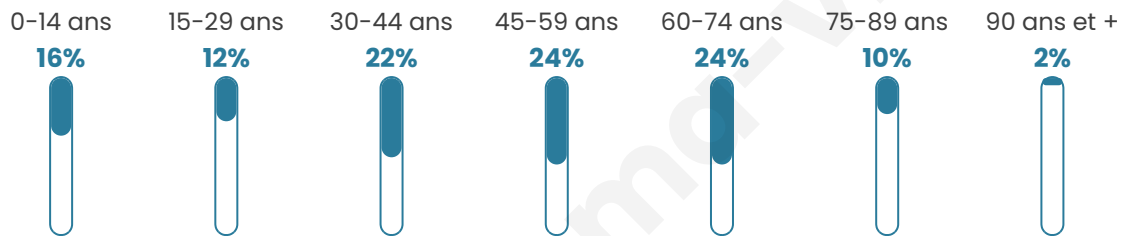
**21 580 €/an**

## Evolution du nombre d'habitants

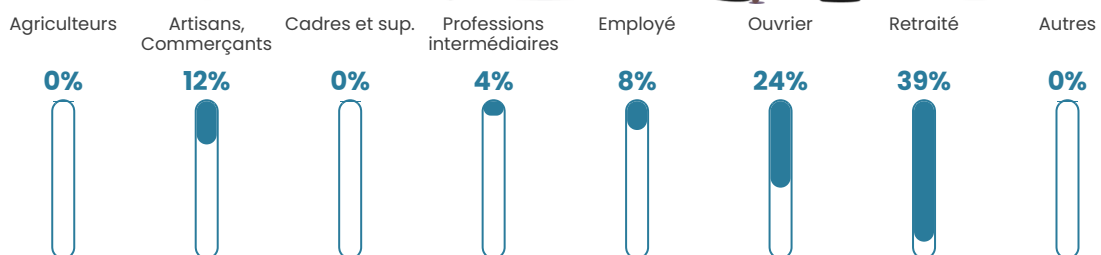


Sources : Institut national de la statistique et des études économiques (insee) selon Les dernières parutions officielles de 2024 portant sur les années 2020, 2021 et 2022.


## Tranche d'âge




## Activité professionnelle



## Niveau de diplôme














## Composition des ménages



# Profils électoraux



## Premier tour

	Emmanuel MACRON	37.50 %
	Marine LE PEN	28.13 %
	Jean-Luc MÉLENCHON	13.54 %
	Éric ZEMMOUR	6.25 %
	Valérie PÉCRESE	4.17 %
	Nathalie ARTHAUD	3.13 %
	Jean LASSALLE	3.13 %
	Fabien ROUSSEL	1.04 %
	Anne HIDALGO	1.04 %
	Yannick JADOT	1.04 %
	Philippe POUTOU	1.04 %
	Nicolas DUPONT- AIGNAN	0.00 %

### 125 inscrits

Participation : 79.2%  
Votes blancs : 3.03%  
Votes nuls : 0.00%

## Second tour

	Emmanuel MACRON	44,33 %
	Marine LE PEN	55,67 %

### 126 inscrits

Participation : 82.54%  
Votes blancs : 3.85%  
Votes nuls : 2.88%

# Sécurité



Agressions physiques / sexuelles

0



Cambriolages

0



Vols / dégradations

0



Stupéfiants

0

## Evolution du nombre d'infractions



## Pour comparer

(en proportion du nombre d'habitants)



Sources : Bases statistiques communale, départementale et régionale de la délinquance enregistrée par la police et la gendarmerie nationales selon les dernières parutions officielles de 2025 portant sur l'année 2024 ([data.gouv](https://data.gouv.fr)).

Agressions physiques / sexuelles : Violences sexuelles, coups et blessures volontaires intrafamiliaux, coups et blessures volontaires, autres coups, blessures volontaires et vols violents sans arme.

Cambriolages : Cambriolages de logements.

Vols : Vols avec armes, vols d'accessoires sur véhicules, vols dans les véhicules, vols de véhicules, vols sans violence contre des personnes, destructions, dégradations volontaires et escroqueries.

Stupéfiants : Trafic de stupéfiants dont (AFD) et usage de stupéfiants.

# Services à la population



## Commerce

Hypermarché	X <a href="#">Bolbec</a> 11km
Supermarché	X <a href="#">Terres-de-Caux</a> 4km
Superette	X <a href="#">Trouville</a> 3km
Boulangerie	X <a href="#">Terres-de-Caux</a> 4km
Boucherie	X <a href="#">Terres-de-Caux</a> 4km
Restaurant	X <a href="#">Terres-de-Caux</a> 4km
Garage	X <a href="#">Alvimare</a> 2km
Station-service	X <a href="#">Bolleville</a> 4km
Banque	X <a href="#">Terres-de-Caux</a> 4km
La poste	X <a href="#">Terres-de-Caux</a> 2km
Coiffeur	X <a href="#">Terres-de-Caux</a> 4km
Tabac	X <a href="#">Yvetot</a> 10km
Bars / discothèque	X <a href="#">Alvimare</a> 2km
Bibliothèque	X <a href="#">Bolbec</a> 11km
Cinéma	X <a href="#">Terres-de-Caux</a> 4km
Vétérinaire	X <a href="#">Terres-de-Caux</a> 5km



## Santé

Pharmacie	X <a href="#">Terres-de-Caux</a> 4km
Hôpital	X <a href="#">Bolbec</a> 11km
Laboratoire d'analyses médicales	X <a href="#">Yvetot</a> 9km
Etablissement pour handicapé	X <a href="#">Bois-Himont</a> 8km
EHPA	X <a href="#">Terres-de-Caux</a> 4km
Médecin	X <a href="#">Terres-de-Caux</a> 4km
Dentiste	X <a href="#">Yvetot</a> 10km
Chirurgien	X <a href="#">Yvetot</a> 9km
Dermatologue	X <a href="#">Toussaint</a> 19km
Anesthésiste	X <a href="#">Yvetot</a> 9km
Gastro-entérologue	X <a href="#">Yvetot</a> 9km
Gynécologue	X <a href="#">Yvetot</a> 9km
Cancérologue	X <a href="#">Le Havre</a> 38km
Neurologue	X <a href="#">Le Havre</a> 38km
Ophthalmologue	X <a href="#">Yvetot</a> 9km
ORL	X <a href="#">Yvetot</a> 9km
Cardiologue	X <a href="#">Yvetot</a> 9km
Pédiatre	X <a href="#">Yvetot</a> 9km
Pneumologue	X <a href="#">Le Havre</a> 36km
Psychologue	X <a href="#">Yvetot</a> 9km
Radiologue	X <a href="#">Bolbec</a> 12km
Rhumatologue	X <a href="#">Yvetot</a> 9km
Sage-femme	X <a href="#">Yvetot</a> 9km



## Éducation

Crèche	X <a href="#">Alvimare</a> 1km
Ecole maternelle Public	X <a href="#">Terres-de-Caux</a> 4km
Ecole maternelle Privé	X <a href="#">Le Havre</a> 38km
Ecole primaire Public	1
Ecole primaire Privé	X <a href="#">Terres-de-Caux</a> 5km
Collège Public	X <a href="#">Terres-de-Caux</a> 4km
Collège Privé	X <a href="#">Yvetot</a> 10km
Lycée Public	X <a href="#">Auzebosc</a> 9km

Sources : Base Sirene des entreprises et de leurs établissements selon les dernières parutions officielles de 2025 portant sur l'année 2024 ([data.gouv](#)). Liste, localisation et tarifs des professionnels de santé selon les dernières parutions officielles de 2025 portant sur l'année 2024 ([opendatasoft](#)) et FINESS Extraction du Fichier des établissements selon les dernières parutions officielles de 2025 portant sur l'année 2024 ([data.gouv](#)). Adresse et géolocalisation des établissements d'enseignement du premier et second degrés selon les dernières parutions officielles de 2025 portant sur l'année 2024 ([data.education.gouv](#))

bien-dans-ma-ville.fr

## Villes autour de Cléville

Ville	Habitants	Superficie	Pop densité	Pop active	Taux chômage	Revenu moyen	Prix immobilier
Foucart	329	4 km <sup>2</sup>	82 h/km <sup>2</sup>	51.1%	1.5%	23 250 €/an	1 623 €/m <sup>2</sup>
Alvimare (2 avis)	584	6 km <sup>2</sup>	97 h/km <sup>2</sup>	50.2%	2.7%	22 790 €/an	1 487 €/m <sup>2</sup>
Canteloup	220	4 km <sup>2</sup>	55 h/km <sup>2</sup>	45.5%	4.5%	21 710 €/an	522 €/m <sup>2</sup>
Écretteville-lès-Baons	357	9 km <sup>2</sup>	40 h/km <sup>2</sup>	52.4%	3.9%	23 870 €/an	1 700 €/m <sup>2</sup>
Bolleville	596	9 km <sup>2</sup>	66 h/km <sup>2</sup>	46.8%	2.3%	23 470 €/an	1 703 €/m <sup>2</sup>
Terres-de-Caux (1 avis)	4 245	38 km <sup>2</sup>	112 h/km <sup>2</sup>	46.5%	4.1%	23 120 €/an	1 510 €/m <sup>2</sup>
Valliquerville (2 avis)	1 494	13 km <sup>2</sup>	115 h/km <sup>2</sup>	46.8%	2.9%	25 830 €/an	1 594 €/m <sup>2</sup>
Trouville	608	10 km <sup>2</sup>	61 h/km <sup>2</sup>	49.2%	3.8%	25 090 €/an	1 491 €/m <sup>2</sup>
Allouville-Bellefosse (1 avis)	1 153	14 km <sup>2</sup>	82 h/km <sup>2</sup>	48.7%	4.1%	24 640 €/an	1 646 €/m <sup>2</sup>
Saint-Aubin-de-Crétot	524	4 km <sup>2</sup>	131 h/km <sup>2</sup>	49.4%	3.8%	23 850 €/an	1 788 €/m <sup>2</sup>
Saint-Gilles-de-Crétot	377	6 km <sup>2</sup>	63 h/km <sup>2</sup>	57.3%	4%	23 750 €/an	1 842 €/m <sup>2</sup>
Hautot-le-Vatois	325	6 km <sup>2</sup>	54 h/km <sup>2</sup>	48.9%	1.5%	26 280 €/an	2 046 €/m <sup>2</sup>
Yébleron	1 278	10 km <sup>2</sup>	128 h/km <sup>2</sup>	46.4%	4.9%	22 020 €/an	1 495 €/m <sup>2</sup>
Montaigu-la-Brisette	495	14 km <sup>2</sup>	35 h/km <sup>2</sup>	51.3%	5.1%	22 040 €/an	1 404 €/m <sup>2</sup>
Envronville	367	6 km <sup>2</sup>	61 h/km <sup>2</sup>	48.5%	6%	22 900 €/an	1 736 €/m <sup>2</sup>

bien-dans-ma-ville.fr



# **Vous aimez votre ville ? Notez-la !**

Et faites-nous part de vos remarques constructives



Avec

**BIEN** dans ma **VILLE** 