



Version web

Ville de Clessé

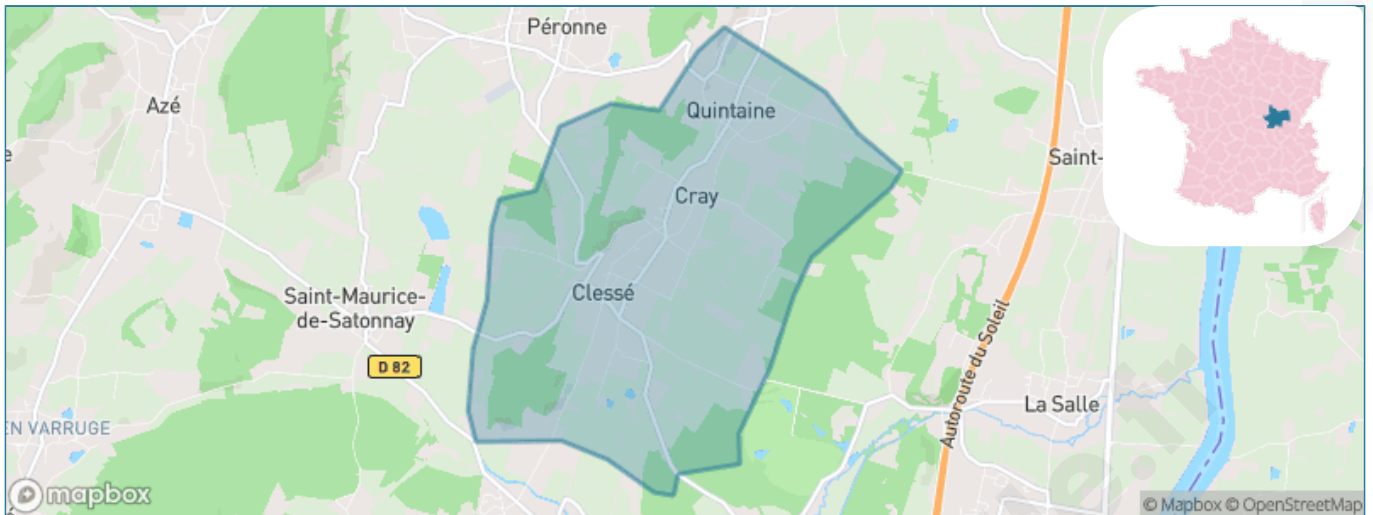
Présenté par

BIEN dans
ma **VILLE** 

Sommaire

Situation géographique	3
Statistiques sur la population	4
Evolution du nombre d'habitants	4
Tranche d'âge	5
0-14 ans	5
15-29 ans	5
30-44 ans	5
45-59 ans	5
60-74 ans	5
75-89 ans	5
90 ans et +	5
Activité professionnelle	5
Agriculteurs	5
Artisans, Commerçants	5
Cadres et sup.	5
Professions intermédiaires	5
Employé	5
Ouvrier	5
Retraité	5
Autres	5
Niveau de diplôme	6
Sans diplôme ou CEP	6
Brevet, BEPC, DNB	6
CAP-BEP ou équivalent	6
BAC ou équivalent	6
BAC+2	6
BAC+3 ou +4	6
BAC+5 ou plus	6
Composition des ménages	6
Couple sans enfant	6
Couple avec enfant(s)	6
Famille monoparentale	6
Colocation / Autre	6
Personnes seules	6
Profils électoraux	7
Premier tour	7
Sécurité	8
Evolution du nombre d'infractions	8
Pour comparer	9
Services à la population	10
Commerce	10
Éducation	10
Villes autour de Clessé	11

Situation géographique



i Informations clés

- **Région** : Bourgogne-Franche-Comté
- **Département** : Saône-et-Loire
- **Code postal** : 71260
- **Superficie** : 10 km²

RÉGION
BOURGOGNE
FRANCHE
COMTE



saône-et-loire
LE DÉPARTEMENT

Statistiques sur la population



Nombre d'habitants

829



Age moyen

42 ans



Pop active

50.7%



Taux chômage

4.4%



Pop densité

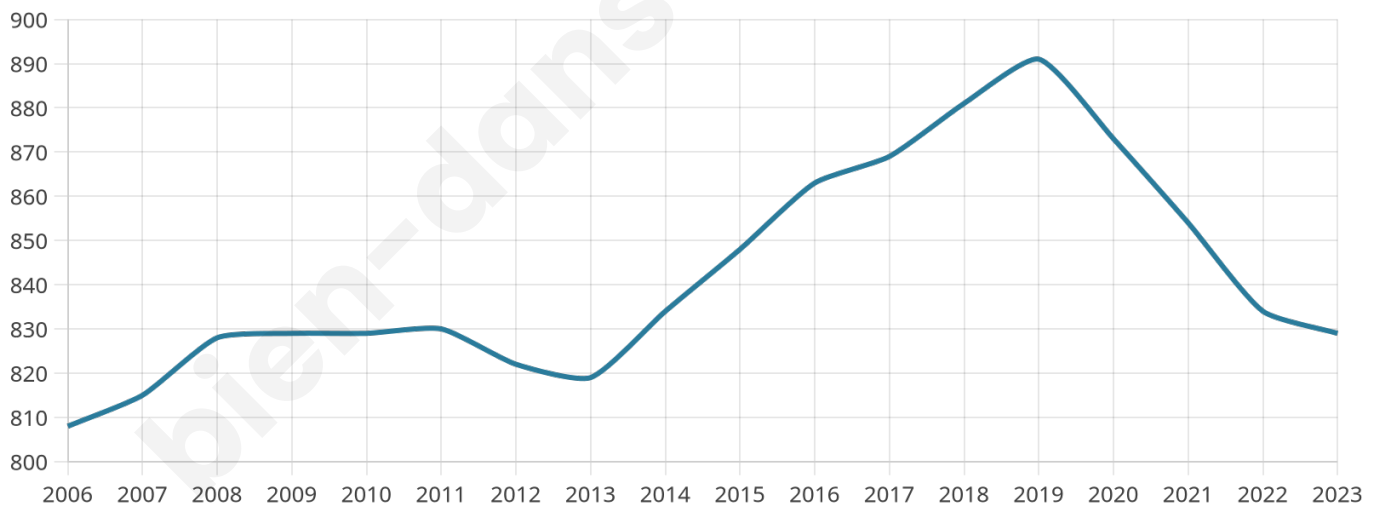
83 h/km²



Revenu moyen

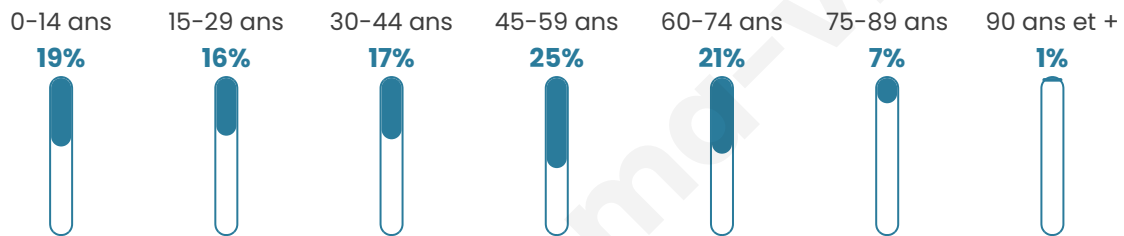
26 520 €/an

Evolution du nombre d'habitants

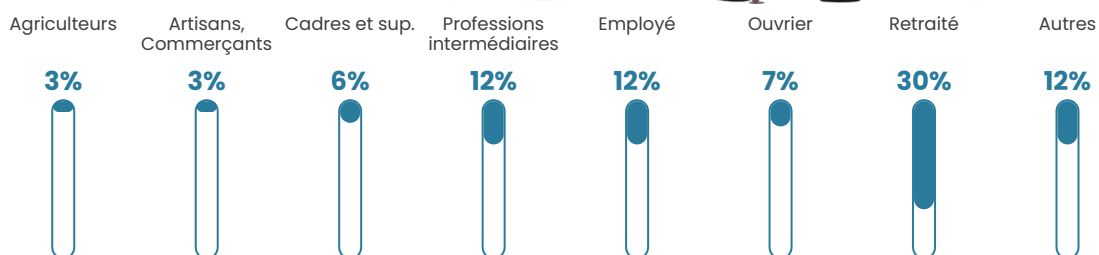


Sources : Institut national de la statistique et des études économiques (insee) selon Les dernières parutions officielles de 2024 portant sur les années 2020, 2021 et 2022.

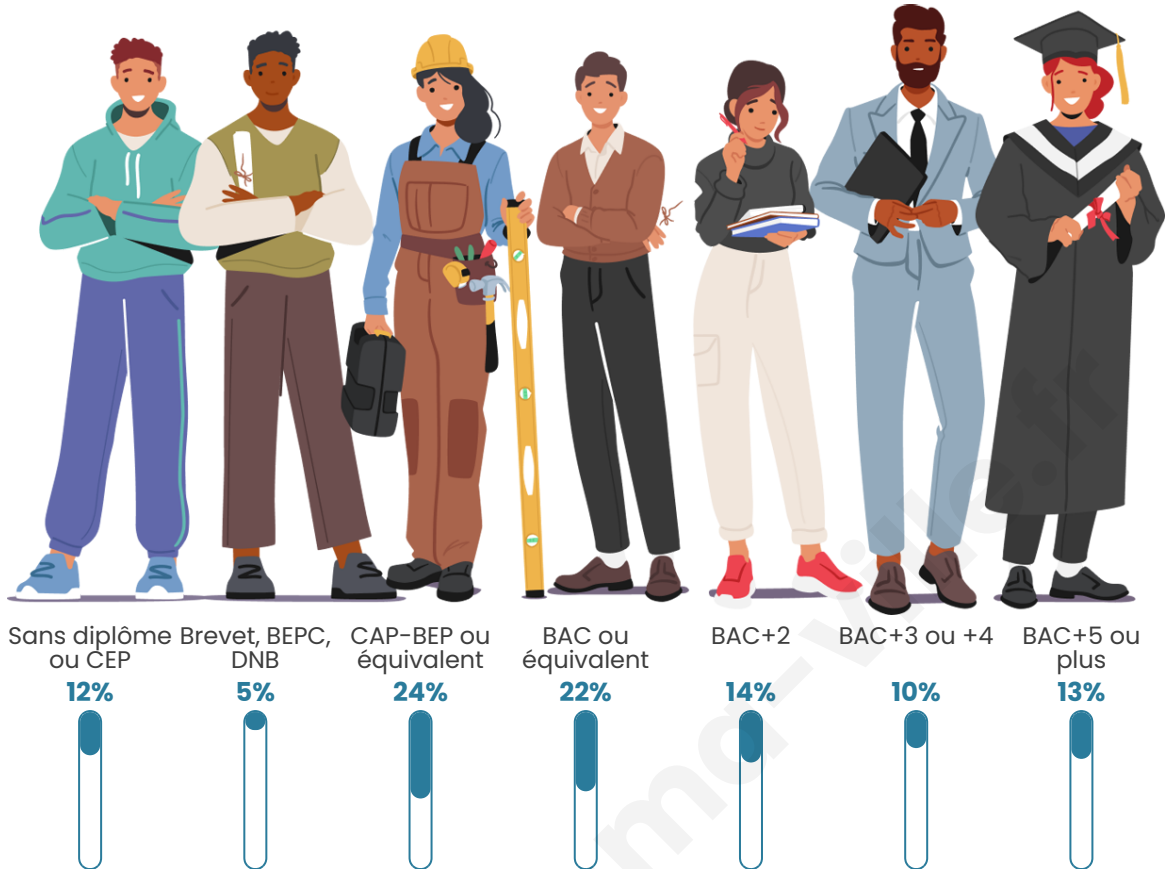
Tranche d'âge




Activité professionnelle



Niveau de diplôme



Composition des ménages



Profils électoraux

Premier tour

	Emmanuel MACRON	31.97 %
	Marine LE PEN	25.17 %
	Jean-Luc MÉLENCHON	13.27 %
	Éric ZEMMOUR	7.31 %
	Valérie PÉCRESE	5.44 %
	Yannick JADOT	4.93 %
	Jean LASSALLE	3.57 %
	Nicolas DUPONT- AIGNAN	3.06 %
	Fabien ROUSSEL	1.87 %
	Anne HIDALGO	1.87 %
	Nathalie ARTHAUD	0.85 %
	Philippe POUTOU	0.68 %



751 inscrits

Participation : 80.96%

Votes blancs : 2.96%

Votes nuls : 0.33%

Second tour

	Emmanuel MACRON	59,43 %
	Marine LE PEN	40,57 %

752 inscrits

Participation : 77.66%

Votes blancs : 6.68%

Votes nuls : 2.57%

Sécurité



Agressions physiques / sexuelles

0



Cambriolages

0



Vols / dégradations

0



Stupéfiants

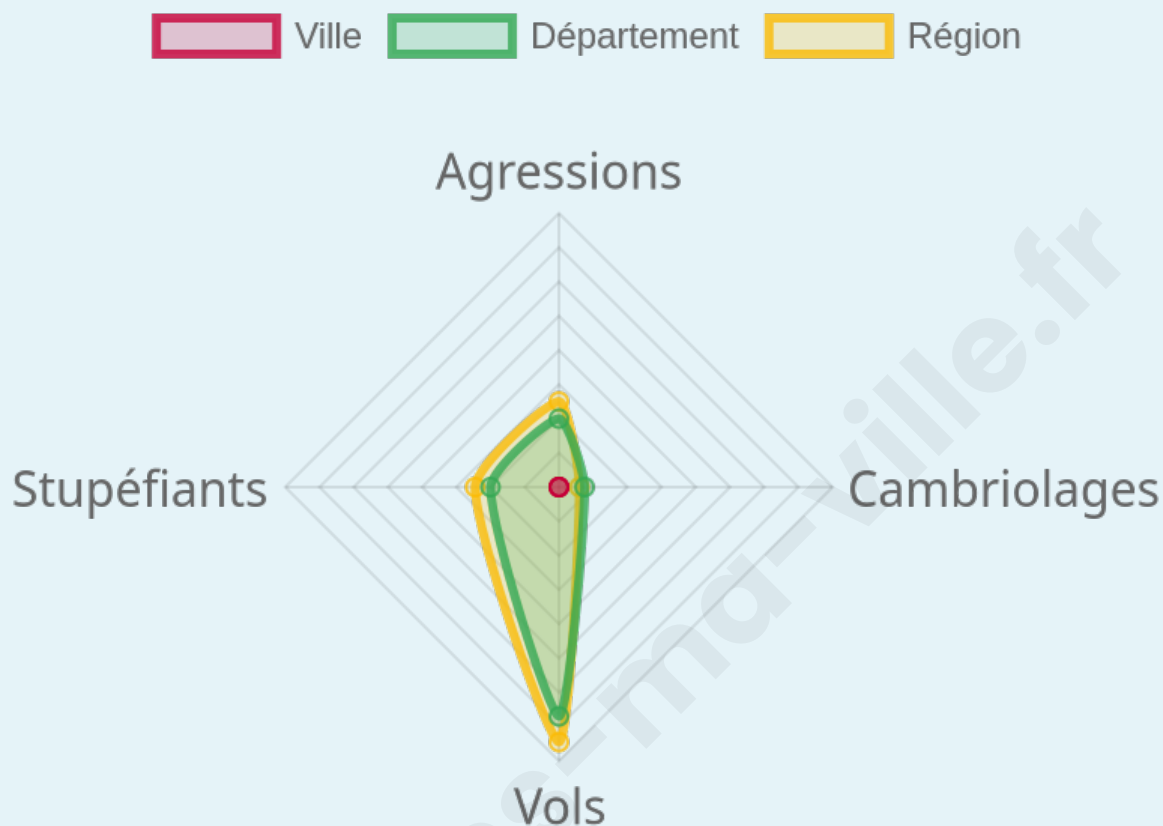
0

Evolution du nombre d'infractions



Pour comparer

(en proportion du nombre d'habitants)



Sources : Bases statistiques communale, départementale et régionale de la délinquance enregistrée par la police et la gendarmerie nationales selon les dernières parutions officielles de 2025 portant sur l'année 2024 ([data.gouv](https://data.gouv.fr)).

Agressions physiques / sexuelles : Violences sexuelles, coups et blessures volontaires intrafamiliaux, coups et blessures volontaires, autres coups, blessures volontaires et vols violents sans arme.

Cambriolages : Cambriolages de logements.

Vols : Vols avec armes, vols d'accessoires sur véhicules, vols dans les véhicules, vols de véhicules, vols sans violence contre des personnes, destructions, dégradations volontaires et escroqueries.

Stupéfiants : Trafic de stupéfiants dont (AFD) et usage de stupéfiants.

Services à la population



Commerce

Hypermarché	X <u>Mâcon</u> 10km
Supermarché	X <u>Péronne</u> 3km
Superette	1
Boulangerie	X <u>Vire</u> 4km
Boucherie	X <u>Vire</u> 4km
Restaurant	1
Garage	X <u>Laizé</u> 2km
Station-service	X <u>Péronne</u> 2km
Banque	X <u>Saint-Martin-Belle-Roche</u> 5km
La poste	X <u>Saint-Maurice-de-Satonnay</u> 3km
Coiffeur	2
Tabac	X <u>Azé</u> 4km
Bars / discothèque	1
Bibliothèque	X <u>Vire</u> 5km
Cinéma	X <u>Mâcon</u> 11km
Vétérinaire	X <u>Lugny</u> 6km



Santé

Pharmacie	X <u>Azé</u> 5km
Hôpital	X <u>Mâcon</u> 11km
Laboratoire d'analyses médicales	X <u>Pont-de-Vaux</u> 10km
Etablissement pour handicapé	X <u>Azé</u> 5km
EHPA	X <u>Vire</u> 4km
Médecin	X <u>Vire</u> 4km
Dentiste	X <u>Lugny</u> 6km
Chirurgien	X <u>Mâcon</u> 11km
Dermatologue	X <u>Mâcon</u> 11km
Anesthésiste	X <u>Mâcon</u> 11km
Gastro-entérologue	X <u>Mâcon</u> 11km
Gynécologue	X <u>Mâcon</u> 11km
Cancérologue	X <u>Mâcon</u> 11km
Neurologue	X <u>Charnay-lès-Mâcon</u> 11km
Ophthalmologue	X <u>Mâcon</u> 11km
ORL	X <u>Mâcon</u> 12km
Cardiologue	X <u>Mâcon</u> 11km
Pédiatre	X <u>Charnay-lès-Mâcon</u> 12km
Pneumologue	X <u>Bourg-en-Bresse</u> 41km
Psychologue	X <u>Charnay-lès-Mâcon</u> 12km
Radiologue	X <u>Mâcon</u> 11km
Rhumatologue	X <u>Mâcon</u> 11km
Sage-femme	X <u>Lugny</u> 6km



Éducation

Crèche	X <u>Saint-Martin-Belle-Roche</u> 5km
Ecole maternelle Public	X <u>La Salle</u> 4km
Ecole maternelle Privé	X <u>Lyon</u> 72km
Ecole primaire Public	1
Ecole primaire Privé	X <u>Lugny</u> 6km
Collège Public	X <u>Lugny</u> 6km
Collège Privé	X <u>Lugny</u> 6km
Lycée Public	X <u>Mâcon</u> 11km
Lycée Privé	X <u>Mâcon</u> 10km

Sources : Base Sirene des entreprises et de leurs établissements selon les dernières parutions officielles de 2025 portant sur l'année 2024 ([data.gouv](https://data.gouv.fr)). Liste, localisation et tarifs des professionnels de santé selon les dernières parutions officielles de 2025 portant sur l'année 2024 ([opendatasoft](https://opendatasoft.com)) et FINISS Extraction du Fichier des établissements selon les dernières parutions officielles de 2025 portant sur l'année 2024 ([data.gouv](https://data.gouv.fr)). Adresse et géolocalisation des établissements d'enseignement du premier et second degrés selon les dernières parutions officielles de 2025 portant sur l'année 2024 ([data.education.gouv](https://data.education.gouv.fr))

Villes autour de Clessé

Ville	Habitants	Superficie	Pop densité	Pop active	Taux chômage	Revenu moyen	Prix immobilier
Péronne	668	10 km ²	67 h/km ²	51.5%	2.2%	24 890 €/an	1 549 €/m ²
Laizé	1 155	10 km ²	116 h/km ²	49.4%	2.6%	26 140 €/an	1 645 €/m ²
Saint-Maurice-de-Satonnay	505	10 km ²	51 h/km ²	49.7%	2.6%	26 540 €/an	1 982 €/m ²
Vire	1 225	11 km ²	111 h/km ²	50.9%	2.4%	25 290 €/an	1 376 €/m ²
Charbonnières	335	4 km ²	84 h/km ²	44.5%	2.7%	27 640 €/an	2 729 €/m ²
Azé	1 103	15 km ²	74 h/km ²	48.3%	3.1%	25 070 €/an	1 508 €/m ²
La Salle (1 avis)	506	5 km ²	101 h/km ²	49.2%	3.6%	24 780 €/an	1 729 €/m ²
Saint-Martin-Belle-Roche	1 385	4 km ²	346 h/km ²	46.9%	3.8%	24 790 €/an	1 676 €/m ²
Senozan	1 135	4 km ²	284 h/km ²	44.1%	3.5%	24 700 €/an	1 870 €/m ²
Saint-Albain	550	5 km ²	110 h/km ²	52.9%	5.1%	22 410 €/an	2 156 €/m ²
Igé	897	14 km ²	64 h/km ²	50.3%	1.2%	25 210 €/an	1 877 €/m ²
Lugny (1 avis)	845	13 km ²	65 h/km ²	48.3%	3.4%	23 980 €/an	1 289 €/m ²
Burgy (1 avis)	112	2 km ²	56 h/km ²	44.6%	2.7%	25 260 €/an	1 310 €/m ²
Saint-Gengoux-de-Scissé	592	10 km ²	59 h/km ²	46.6%	3.7%	24 500 €/an	846 €/m ²
Fleurville	492	3 km ²	164 h/km ²	48.2%	3.7%	24 840 €/an	1 399 €/m ²

bien-dans-ma-ville.fr



Vous aimez votre ville ? Notez-la !

Et faites-nous part de vos remarques constructives



Avec

BIEN dans
ma **VILLE** 