



Version web

Ville de Cléry-sur-Somme

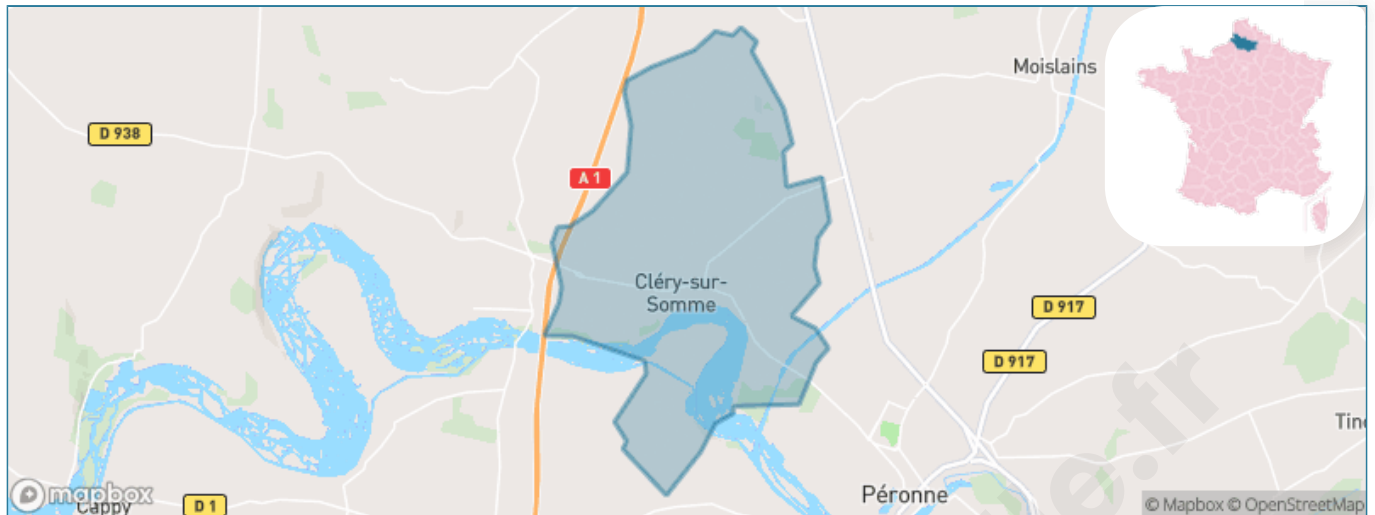
Présenté par

BIEN dans
ma **VILLE** 

Sommaire

Situation géographique	3
Statistiques sur la population	4
Evolution du nombre d'habitants	4
Tranche d'âge	5
0-14 ans	5
15-29 ans	5
30-44 ans	5
45-59 ans	5
60-74 ans	5
75-89 ans	5
90 ans et +	5
Activité professionnelle	5
Agriculteurs	5
Artisans, Commerçants	5
Cadres et sup.	5
Professions intermédiaires	5
Employé	5
Ouvrier	5
Retraité	5
Autres	5
Niveau de diplôme	6
Sans diplôme ou CEP	6
Brevet, BEPC, DNB	6
CAP-BEP ou équivalent	6
BAC ou équivalent	6
BAC+2	6
BAC+3 ou +4	6
BAC+5 ou plus	6
Composition des ménages	6
Couple sans enfant	6
Couple avec enfant(s)	6
Famille monoparentale	6
Colocation / Autre	6
Personnes seules	6
Profils électoraux	7
Premier tour	7
Sécurité	8
Evolution du nombre d'infractions	8
Pour comparer	9
Services à la population	10
Commerce	10
Éducation	10
Villes autour de Cléry-sur-Somme	11

Situation géographique



i Informations clés

- **Région** : Hauts-de-France
- **Département** : Somme
- **Code postal** : 80200
- **Superficie** : 18 km²



Statistiques sur la population



Nombre d'habitants

516



Age moyen

43 ans



Pop active

48.6%



Taux chômage

6.9%



Pop densité

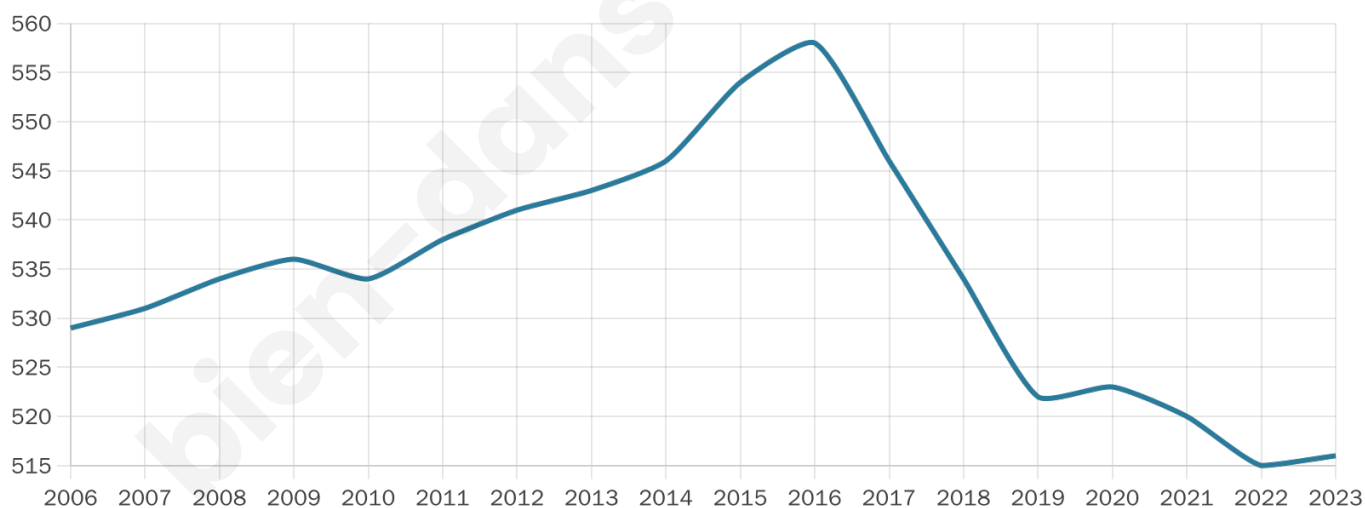
29 h/km²



Revenu moyen

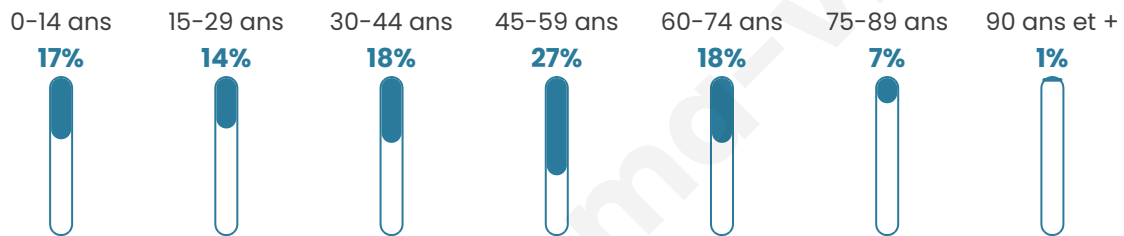
22 470 €/an

Evolution du nombre d'habitants

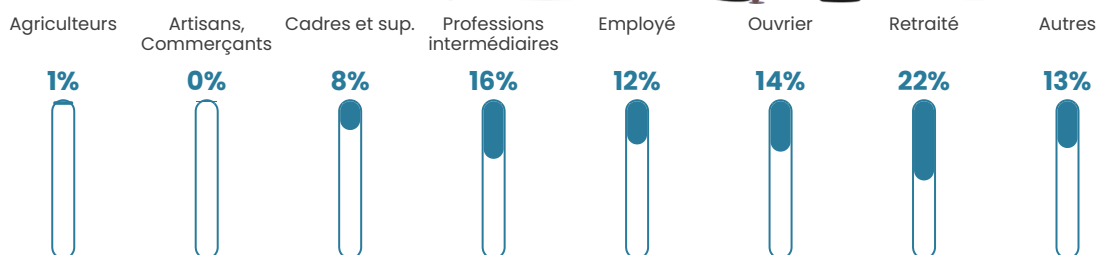


Sources : Institut national de la statistique et des études économiques (insee) selon Les dernières parutions officielles de 2024 portant sur les années 2020, 2021 et 2022.


Tranche d'âge




Activité professionnelle



Niveau de diplôme






Composition des ménages



Profils électoraux

Premier tour

	Marine LE PEN	35.82 %
	Emmanuel MACRON	27.79 %
	Jean-Luc MÉLENCHON	16.62 %
	Éric ZEMMOUR	4.01 %
	Jean LASSALLE	3.72 %
	Valérie PÉCRESSÉ	3.15 %
	Yannick JADOT	2.58 %
	Nicolas DUPONT-AIGNAN	2.58 %
	Fabien ROUSSEL	1.72 %
	Nathalie ARTHAUD	0.86 %
	Philippe POUTOU	0.86 %
	Anne HIDALGO	0.29 %



446 inscrits

Participation : 80.04%

Votes blancs : 0.84%

Votes nuls : 1.40%

Second tour

	Emmanuel MACRON	44,71 %
	Marine LE PEN	55,29 %

445 inscrits

Participation : 80.9%

Votes blancs : 4.72%

Votes nuls : 0.83%

Sécurité



Agressions physiques / sexuelles

0



Cambriolages

0



Vols / dégradations

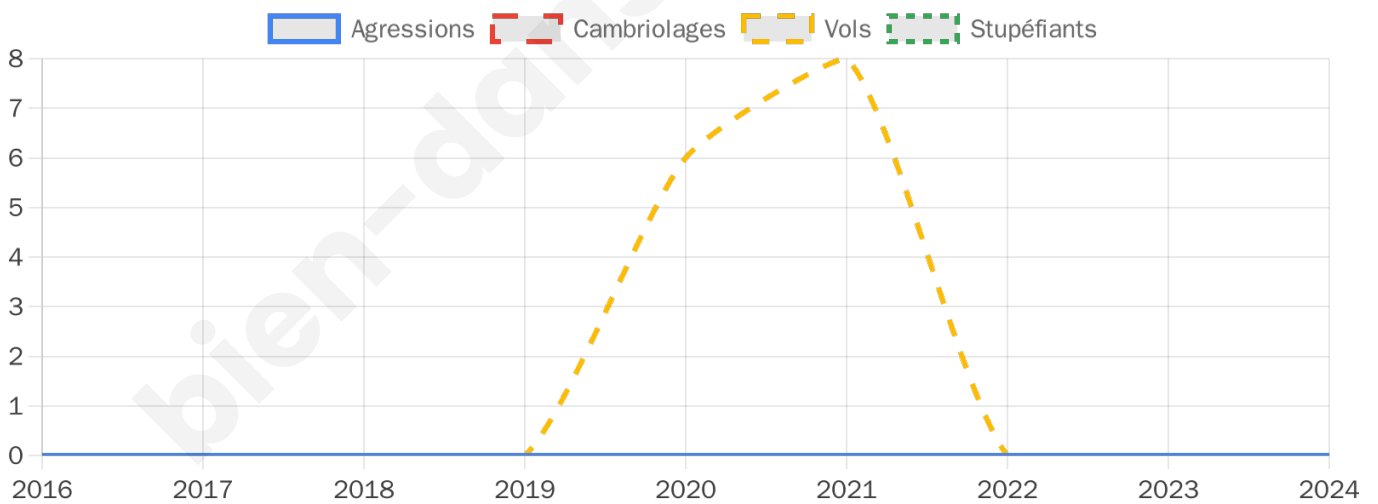
0



Stupéfiants

0

Evolution du nombre d'infractions



Pour comparer

(en proportion du nombre d'habitants)



Sources : Bases statistiques communale, départementale et régionale de la délinquance enregistrée par la police et la gendarmerie nationales selon les dernières parutions officielles de 2025 portant sur l'année 2024 ([data.gouv](https://data.gouv.fr)).

Agressions physiques / sexuelles : Violences sexuelles, coups et blessures volontaires intrafamiliaux, coups et blessures volontaires, autres coups, blessures volontaires et vols violents sans arme.

Cambriolages : Cambriolages de logements.

Vols : Vols avec armes, vols d'accessoires sur véhicules, vols dans les véhicules, vols de véhicules, vols sans violence contre des personnes, destructions, dégradations volontaires et escroqueries.

Stupéfiants : Trafic de stupéfiants dont (AFD) et usage de stupéfiants.

Services à la population



Commerce

Hypermarché	X Péronne 3km
Supermarché	X Péronne 3km
Superette	X Péronne 3km
Boulangerie	X Péronne 3km
Boucherie	X Péronne 4km
Restaurant	X Péronne 3km
Garage	1
Station-service	X Péronne 4km
Banque	X Péronne 4km
La poste	X Péronne 4km
Coiffeur	X Péronne 3km
Tabac	X Péronne 5km
Bars / discothèque	1
Bibliothèque	X Frémicourt 18km
Cinéma	X Péronne 4km
Vétérinaire	X Péronne 3km



Santé

Pharmacie	X Péronne 3km
Hôpital	X Péronne 3km
Laboratoire d'analyses médicales	X Péronne 4km
Etablissement pour handicapé	X Péronne 4km
EHPA	X Péronne 3km
Médecin	1
Dentiste	X Péronne 4km
Chirurgien	X Péronne 4km
Dermatologue	X Estrées-Deniécourt 10km
Anesthésiste	X Saint-Quentin 29km
Gastro-entérologue	X Bapaume 17km
Gynécologue	X Roisel 16km
Cancérologue	X Saint-Quentin 32km
Neurologue	X Saint-Quentin 29km
Ophthalmologue	X Albert 18km
ORL	X Chaulnes 16km
Cardiologue	X Péronne 4km
Pédiatre	X Saint-Quentin 29km
Pneumologue	X Villers-Bretonneux 27km
Psychologue	X Péronne 4km
Radiologue	X Péronne 4km
Rhumatologue	X Péronne 4km
Sage-femme	X Péronne 4km



Éducation

Crèche	X Péronne 4km
Ecole maternelle Public	X Barleux 6km
Ecole maternelle Privé	X Amiens 43km
Ecole primaire Public	1
Ecole primaire Privé	X Péronne 5km
Collège Public	X Péronne 4km
Collège Privé	X Péronne 5km
Lycée Public	X Péronne 4km
Lycée Privé	X Péronne 5km

Sources : Base Sirene des entreprises et de leurs établissements selon les dernières parutions officielles de 2025 portant sur l'année 2024 ([data.gouv](#)). Liste, localisation et tarifs des professionnels de santé selon les dernières parutions officielles de 2025 portant sur l'année 2024 ([opendatasoft](#)) et FINISS Extraction du Fichier des établissements selon les dernières parutions officielles de 2025 portant sur l'année 2024 ([data.gouv](#)). Adresse et géolocalisation des établissements d'enseignement du premier et second degrés selon les dernières parutions officielles de 2025 portant sur l'année 2024 ([data.education.gouv](#))

Villes autour de Cléry-sur-Somme

Ville	Habitants	Superficie	Pop densité	Pop active	Taux chômage	Revenu moyen	Prix immobilier
Feuillères	155	5 km ²	31 h/km ²	47.7%	5.2%	20 160 €/an	1 952 €/m ²
Flaucourt	299	7 km ²	43 h/km ²	47.2%	4.7%	21 160 €/an	1 219 €/m ²
Hem-Monacu (1 avis)	137	3 km ²	46 h/km ²	47.4%	8%	23 220 €/an	1 239 €/m ²
Péronne (5 avis)	7 090	14 km ²	506 h/km ²	41.4%	8.5%	18 800 €/an	1 409 €/m ²
Bouchavesnes-Bergen (1 avis)	283	10 km ²	28 h/km ²	45.2%	5.7%	20 210 €/an	953 €/m ²
Herbécourt	178	4 km ²	45 h/km ²	53.9%	7.3%	20 520 €/an	751 €/m ²
Biaches	386	6 km ²	64 h/km ²	43.3%	5.2%	22 500 €/an	2 199 €/m ²
Allaines	419	8 km ²	52 h/km ²	40.6%	4.3%	22 230 €/an	1 257 €/m ²
Curlu	152	5 km ²	30 h/km ²	48%	5.3%	21 820 €/an	2 064 €/m ²
Frise	176	6 km ²	29 h/km ²	43.2%	6.8%	23 280 €/an	1 281 €/m ²
Maurepas	216	10 km ²	22 h/km ²	44.9%	6%	21 360 €/an	1 226 €/m ²
Hardecourt-aux-Bois	84	5 km ²	17 h/km ²	46.4%	10.7%	NC	731 €/m ²
Rancourt	188	2 km ²	94 h/km ²	45.7%	3.7%	22 440 €/an	976 €/m ²
Bussu	207	6 km ²	35 h/km ²	50.7%	9.2%	22 340 €/an	1 094 €/m ²
Assevillers	311	5 km ²	62 h/km ²	47.3%	4.5%	20 420 €/an	1 145 €/m ²

bien-dans-ma-ville.fr



Vous aimez votre ville ? Notez-la !

Et faites-nous part de vos remarques constructives



Avec

BIEN dans ma **VILLE** 