



Version web

# Ville de Cléry-le-Grand

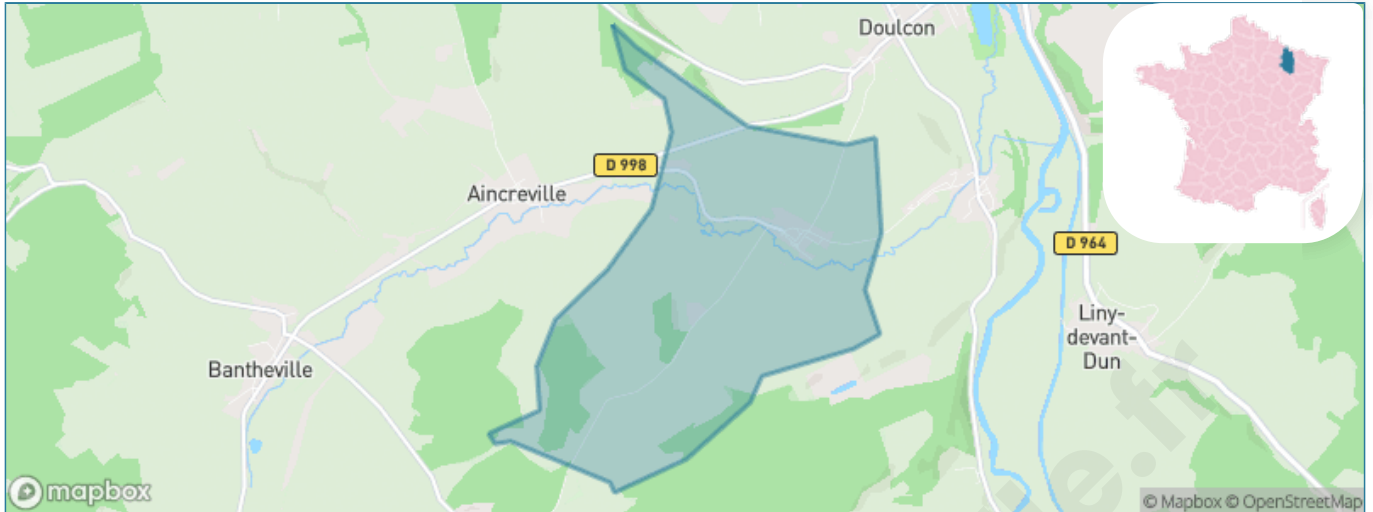
Présenté par

**BIEN** dans  
ma **VILLE** 

# Sommaire

Situation géographique .....	3
Statistiques sur la population .....	4
Evolution du nombre d'habitants .....	4
Tranche d'âge .....	5
0-14 ans .....	5
15-29 ans .....	5
30-44 ans .....	5
45-59 ans .....	5
60-74 ans .....	5
75-89 ans .....	5
90 ans et + .....	5
Activité professionnelle .....	5
Agriculteurs .....	5
Artisans, Commerçants .....	5
Cadres et sup. ....	5
Professions intermédiaires .....	5
Employé .....	5
Ouvrier .....	5
Retraité .....	5
Autres .....	5
Niveau de diplôme .....	6
Sans diplôme ou CEP .....	6
Brevet, BEPC, DNB .....	6
CAP-BEP ou équivalent .....	6
BAC ou équivalent .....	6
BAC+2 .....	6
BAC+3 ou +4 .....	6
BAC+5 ou plus .....	6
Composition des ménages .....	6
Couple sans enfant .....	6
Couple avec enfant(s) .....	6
Famille monoparentale .....	6
Colocation / Autre .....	6
Personnes seules .....	6
Profils électoraux .....	7
Premier tour .....	7
Sécurité .....	8
Evolution du nombre d'infractions .....	8
Pour comparer .....	9
Services à la population .....	10
Commerce .....	10
Éducation .....	10
Villes autour de Cléry-le-Grand .....	11

# Situation géographique



## i Informations clés

- **Région** : Grand Est
- **Département** : Meuse
- **Code postal** : 55110
- **Superficie** : 7 km<sup>2</sup>



# Statistiques sur la population



Nombre d'habitants

**88**



Age moyen

**41 ans**



Pop active

**43.2%**



Taux chômage

**9.1%**



Pop densité

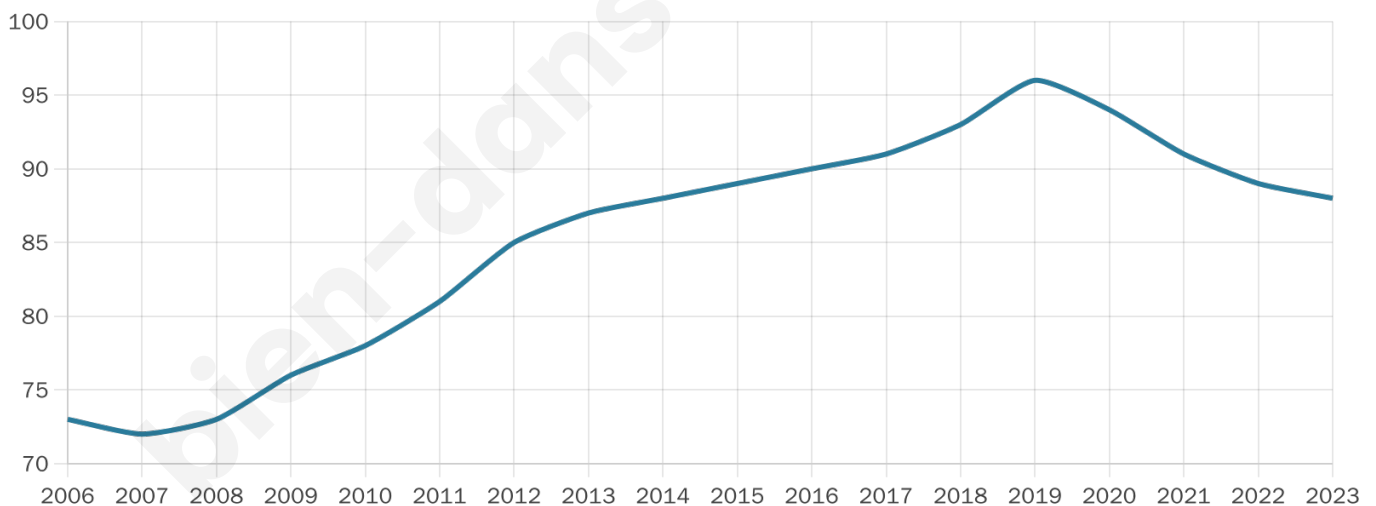
**13 h/km<sup>2</sup>**



Revenu moyen

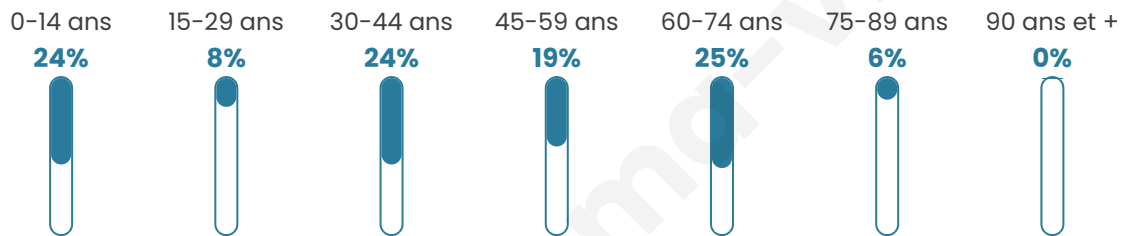
**NC**

## Evolution du nombre d'habitants

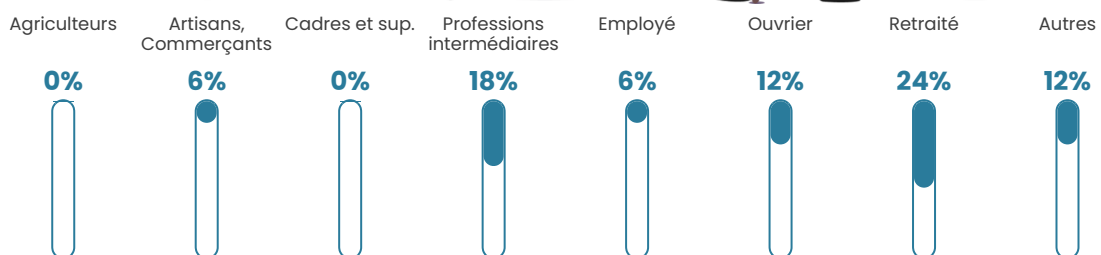


Sources : Institut national de la statistique et des études économiques (insee) selon Les dernières parutions officielles de 2024 portant sur les années 2020, 2021 et 2022.

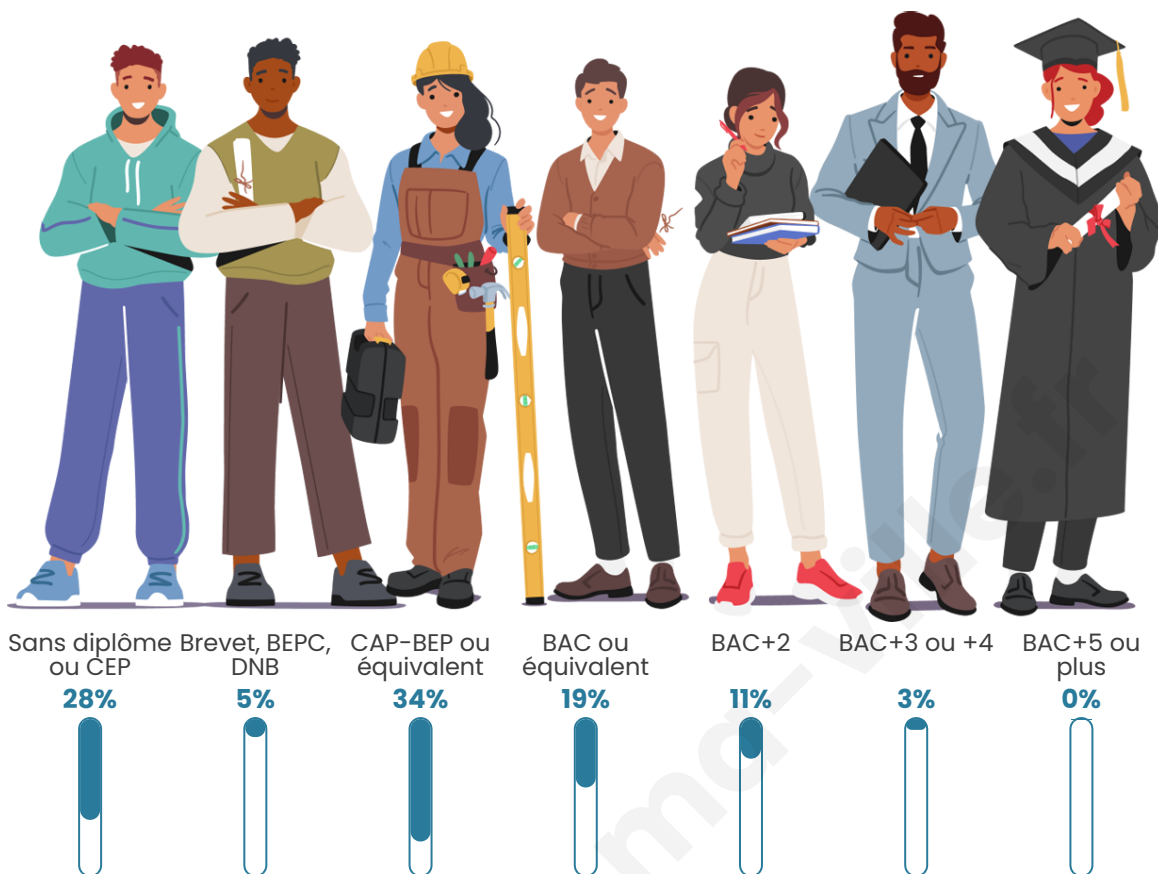
## Tranche d'âge




## Activité professionnelle



## Niveau de diplôme















## Composition des ménages



# Profils électoraux



## Premier tour

	Marine LE PEN	57.78 %
	Emmanuel MACRON	13.33 %
	Valérie PÉCRESSE	8.89 %
	Éric ZEMMOUR	4.44 %
	Jean-Luc MÉLENCHON	4.44 %
	Anne HIDALGO	4.44 %
	Fabien ROUSSEL	2.22 %
	Yannick JADOT	2.22 %
	Nicolas DUPONT-AIGNAN	2.22 %
	Nathalie ARTHAUD	0.00 %
	Jean LASSALLE	0.00 %
	Philippe POUTOU	0.00 %

### 59 inscrits

Participation : 76.27%  
Votes blancs : 0.00%  
Votes nuls : 0.00%

## Second tour

	Emmanuel MACRON	26,09 %
	Marine LE PEN	73,91 %

### 58 inscrits

Participation : 82.76%  
Votes blancs : 2.08%  
Votes nuls : 2.08%

# Sécurité



Agressions physiques / sexuelles

0



Cambriolages

0



Vols / dégradations

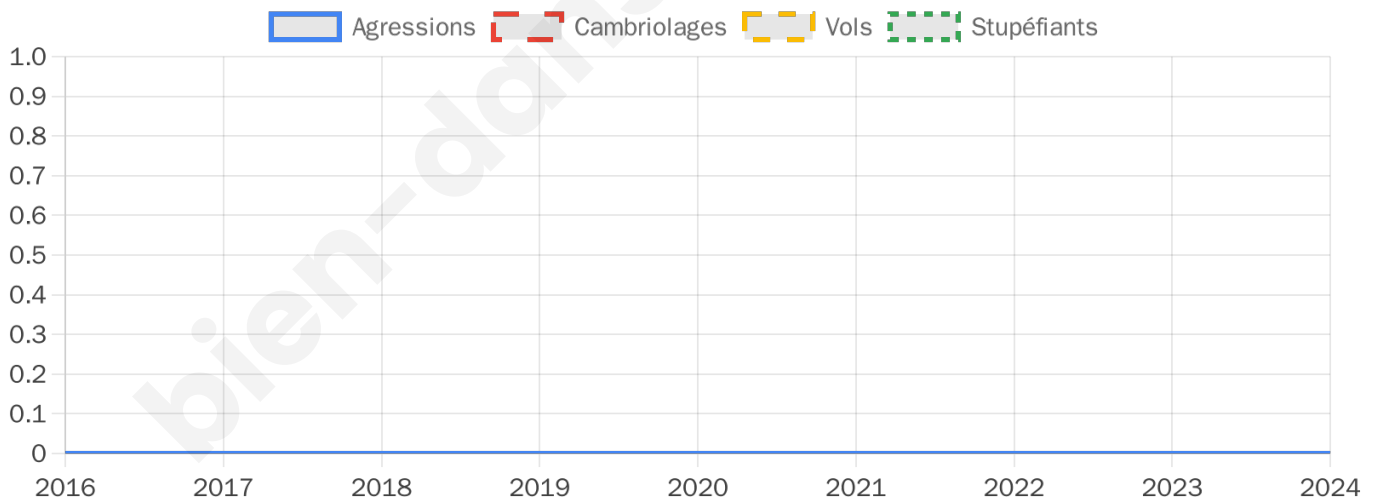
0



Stupéfiants

0

## Evolution du nombre d'infractions



## Pour comparer

(en proportion du nombre d'habitants)



Sources : Bases statistiques communale, départementale et régionale de la délinquance enregistrée par la police et la gendarmerie nationales selon les dernières parutions officielles de 2025 portant sur l'année 2024 ([data.gouv](https://data.gouv.fr)).

Agressions physiques / sexuelles : Violences sexuelles, coups et blessures volontaires intrafamiliaux, coups et blessures volontaires, autres coups, blessures volontaires et vols violents sans arme.

Cambriolages : Cambriolages de logements.

Vols : Vols avec armes, vols d'accessoires sur véhicules, vols dans les véhicules, vols de véhicules, vols sans violence contre des personnes, destructions, dégradations volontaires et escroqueries.

Stupéfiants : Trafic de stupéfiants dont (AFD) et usage de stupéfiants.

# Services à la population



## Commerce

Hypermarché	X <a href="#">Montmédy</a> 23km
Supermarché	X <a href="#">Dun-sur-Meuse</a> 3km
Superette	X <a href="#">Doulcon</a> 3km
Boulangerie	X <a href="#">Dun-sur-Meuse</a> 3km
Boucherie	X <a href="#">Doulcon</a> 3km
Restaurant	X <a href="#">Dun-sur-Meuse</a> 3km
Garage	1
Station-service	X <a href="#">Dun-sur-Meuse</a> 3km
Banque	X <a href="#">Doulcon</a> 3km
La poste	X <a href="#">Cierges-sous-Montfaucon</a> 9km
Coiffeur	X <a href="#">Doulcon</a> 2km
Tabac	X <a href="#">Dun-sur-Meuse</a> 3km
Bars / discothèque	X <a href="#">Doulcon</a> 3km
Bibliothèque	X <a href="#">Doulcon</a> 3km
Cinéma	X <a href="#">Verdun</a> 29km
Vétérinaire	X <a href="#">Dun-sur-Meuse</a> 3km



## Santé

Pharmacie	X <a href="#">Dun-sur-Meuse</a> 3km
Hôpital	X <a href="#">Montmédy</a> 23km
Laboratoire d'analyses médicales	X <a href="#">Verdun</a> 28km
Etablissement pour handicapé	X <a href="#">Stenay</a> 14km
EHPA	X <a href="#">Dun-sur-Meuse</a> 3km
Médecin	X <a href="#">Dun-sur-Meuse</a> 3km
Dentiste	X <a href="#">Doulcon</a> 3km
Chirurgien	X <a href="#">Aubrèville</a> 25km
Dermatologue	X <a href="#">Verdun</a> 28km
Anesthésiste	X <a href="#">Bazeilles</a> 38km
Gastro-entérologue	X <a href="#">Bazeilles</a> 37km
Gynécologue	X <a href="#">Verdun</a> 29km
Cancérologue	X <a href="#">Thionville</a> 72km
Neurologue	X <a href="#">Charleville-Mézières</a> 52km
Ophtalmologue	X <a href="#">Verdun</a> 28km
ORL	X <a href="#">Sedan</a> 41km
Cardiologue	X <a href="#">Montmédy</a> 23km
Pédiatre	X <a href="#">Verdun</a> 28km
Pneumologue	X <a href="#">Verdun</a> 29km
Psychologue	X <a href="#">Verdun</a> 28km
Radiologue	X <a href="#">Verdun</a> 29km
Rhumatologue	X <a href="#">Sedan</a> 40km
Sage-femme	X <a href="#">Varennes-en-Argonne</a> 17km



## Éducation

Crèche	X <a href="#">Cléry-le-Petit</a> 2km
Ecole maternelle Public	X <a href="#">Sivry-sur-Meuse</a> 10km
Ecole maternelle Privé	X <a href="#">Charleville-Mézières</a> 55km
Ecole primaire Public	X <a href="#">Dun-sur-Meuse</a> 4km
Ecole primaire Privé	X <a href="#">Stenay</a> 14km
Collège Public	X <a href="#">Stenay</a> 14km
Collège Privé	X <a href="#">Verdun</a> 28km
Lycée Public	X <a href="#">Stenay</a> 14km
Lycée Privé	X <a href="#">Verdun</a> 28km

Sources : Base Sirene des entreprises et de leurs établissements selon les dernières parutions officielles de 2025 portant sur l'année 2024 ([data.gouv](#)). Liste, localisation et tarifs des professionnels de santé selon les dernières parutions officielles de 2025 portant sur l'année 2024 ([opendatasoft](#)) et FINISS Extraction du Fichier des établissements selon les dernières parutions officielles de 2025 portant sur l'année 2024 ([data.gouv](#)). Adresse et géolocalisation des établissements d'enseignement du premier et second degrés selon les dernières parutions officielles de 2025 portant sur l'année 2024 ([data.education.gouv](#))

## Villes autour de Cléry-le-Grand

Ville	Habitants	Superficie	Pop densité	Pop active	Taux chômage	Revenu moyen	Prix immobilier
Doulcon	421	8 km <sup>2</sup>	53 h/km <sup>2</sup>	37.8%	5.9%	21 420 €/an	855 €/m <sup>2</sup>
Aïncreville	80	9 km <sup>2</sup>	9 h/km <sup>2</sup>	42.5%	1.3%	NC	923 €/m <sup>2</sup>
Cléry-le-Petit	183	4 km <sup>2</sup>	46 h/km <sup>2</sup>	42.6%	6%	21 380 €/an	1 435 €/m <sup>2</sup>
Dun-sur-Meuse (2 avis)	585	6 km <sup>2</sup>	98 h/km <sup>2</sup>	39.8%	6%	18 820 €/an	1 070 €/m <sup>2</sup>
Liny-devant-Dun	185	10 km <sup>2</sup>	19 h/km <sup>2</sup>	45.4%	8.6%	21 620 €/an	589 €/m <sup>2</sup>
Villers-devant-Dun	52	8 km <sup>2</sup>	7 h/km <sup>2</sup>	46.2%	7.7%	NC	NC
Cunel	23	4 km <sup>2</sup>	6 h/km <sup>2</sup>	39.1%	17.4%	NC	324 €/m <sup>2</sup>
Brieulles-sur-Meuse	318	24 km <sup>2</sup>	13 h/km <sup>2</sup>	39.3%	6%	20 910 €/an	542 €/m <sup>2</sup>
Bantheville	102	14 km <sup>2</sup>	7 h/km <sup>2</sup>	48%	2%	22 360 €/an	1 032 €/m <sup>2</sup>
Milly-sur-Bradon	148	10 km <sup>2</sup>	15 h/km <sup>2</sup>	35.8%	10.1%	19 580 €/an	803 €/m <sup>2</sup>
Mont-devant-Sassey	103	8 km <sup>2</sup>	13 h/km <sup>2</sup>	28.2%	0%	20 930 €/an	999 €/m <sup>2</sup>
Fontaines-Saint-Clair	35	6 km <sup>2</sup>	6 h/km <sup>2</sup>	45.7%	5.7%	NC	422 €/m <sup>2</sup>
Sassey-sur-Meuse	93	4 km <sup>2</sup>	23 h/km <sup>2</sup>	35.5%	5.4%	NC	528 €/m <sup>2</sup>
Romagne-sous-Montfaucon	170	15 km <sup>2</sup>	11 h/km <sup>2</sup>	37.6%	2.9%	18 280 €/an	NC
Vilosnes-Haraumont	260	15 km <sup>2</sup>	17 h/km <sup>2</sup>	34.2%	6.5%	18 750 €/an	888 €/m <sup>2</sup>

bien-dans-ma-ville.fr



# **Vous aimez votre ville ? Notez-la !**

Et faites-nous part de vos remarques constructives



Avec

**BIEN** dans ma **VILLE** 