



Version web

Ville de Clermont-le-Fort

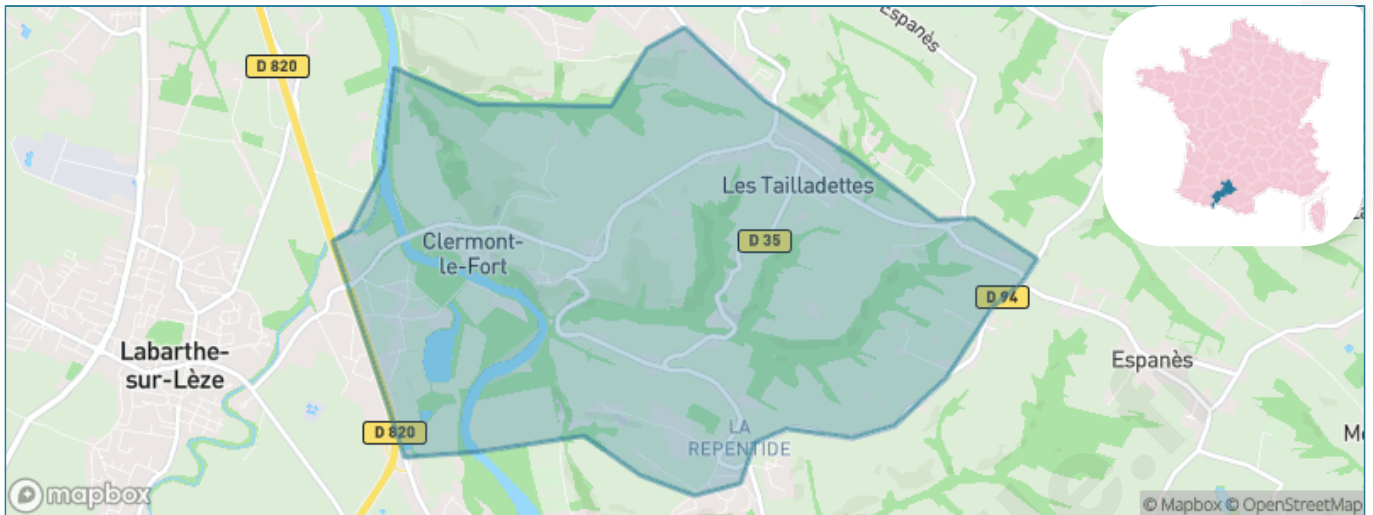
Présenté par

BIEN dans
ma **VILLE** 

Sommaire

Situation géographique	3
Statistiques sur la population	4
Evolution du nombre d'habitants	4
Tranche d'âge	5
0-14 ans	5
15-29 ans	5
30-44 ans	5
45-59 ans	5
60-74 ans	5
75-89 ans	5
90 ans et +	5
Activité professionnelle	5
Agriculteurs	5
Artisans, Commerçants	5
Cadres et sup.	5
Professions intermédiaires	5
Employé	5
Ouvrier	5
Retraité	5
Autres	5
Niveau de diplôme	6
Sans diplôme ou CEP	6
Brevet, BEPC, DNB	6
CAP-BEP ou équivalent	6
BAC ou équivalent	6
BAC+2	6
BAC+3 ou +4	6
BAC+5 ou plus	6
Composition des ménages	6
Couple sans enfant	6
Couple avec enfant(s)	6
Famille monoparentale	6
Colocation / Autre	6
Personnes seules	6
Profils électoraux	7
Premier tour	7
Sécurité	8
Evolution du nombre d'infractions	8
Pour comparer	9
Services à la population	10
Commerce	10
Éducation	10
Villes autour de Clermont-le-Fort	11

Situation géographique



i Informations clés

- **Région** : Occitanie
- **Département** : Haute-Garonne
- **Code postal** : 31810
- **Superficie** : 10 km²



Statistiques sur la population



Nombre d'habitants

531



Age moyen

42 ans



Pop active

46.3%



Taux chômage

4.6%



Pop densité

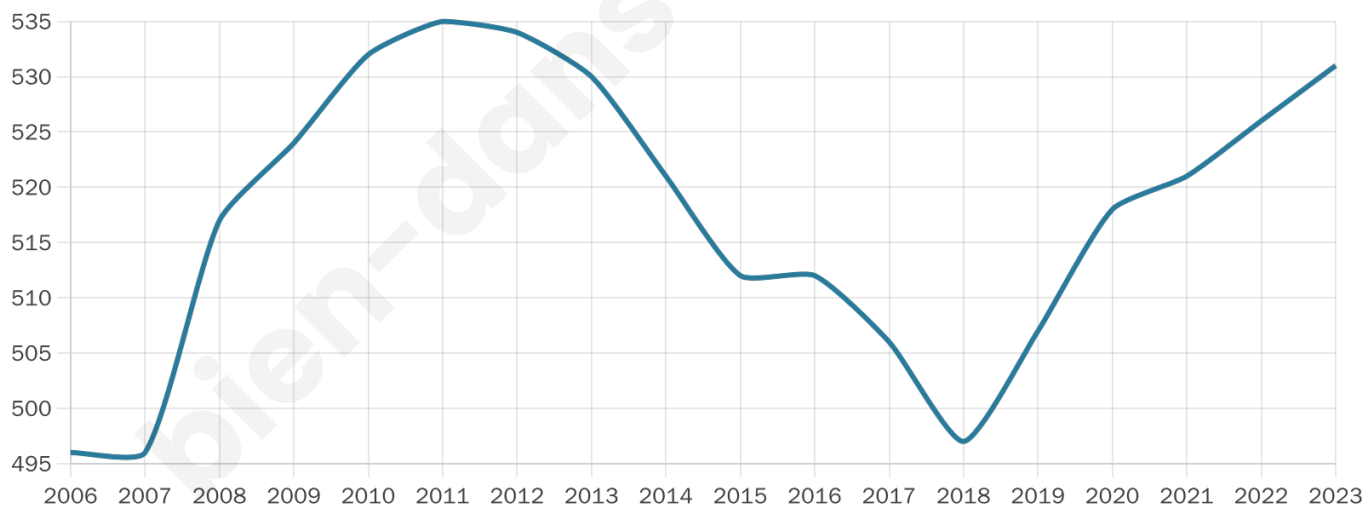
53 h/km²



Revenu moyen

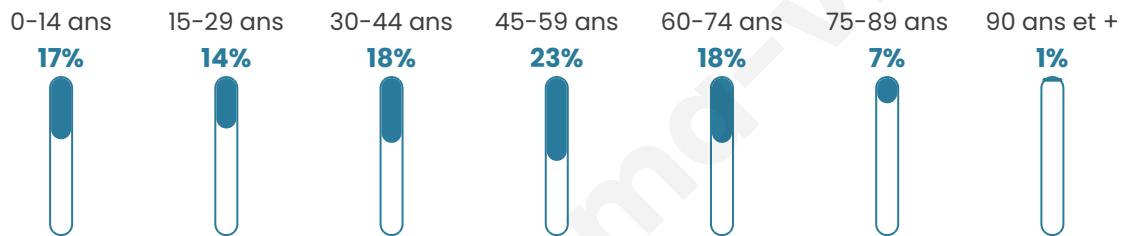
34 480 €/an

Evolution du nombre d'habitants

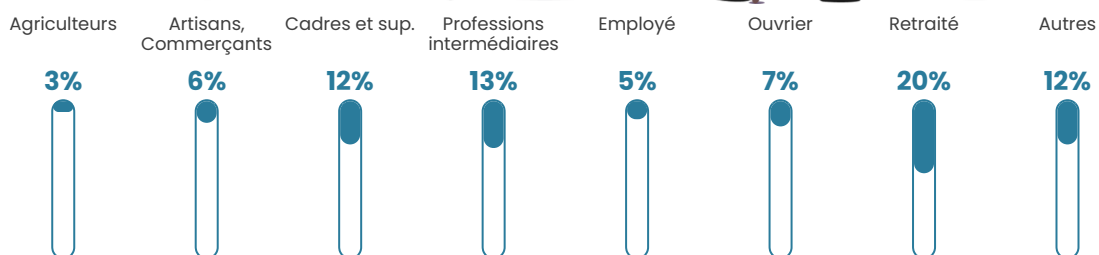


Sources : Institut national de la statistique et des études économiques (insee) selon Les dernières parutions officielles de 2024 portant sur les années 2020, 2021 et 2022.


Tranche d'âge




Activité professionnelle



Niveau de diplôme




Composition des ménages



Profils électoraux

Premier tour

	Emmanuel MACRON	35.18 %
	Jean-Luc MÉLENCHON	21.05 %
	Marine LE PEN	10.25 %
	Éric ZEMMOUR	9.14 %
	Yannick JADOT	7.20 %
	Jean LASSALLE	4.99 %
	Valérie PÉCRESE	4.99 %
	Anne HIDALGO	3.32 %
	Fabien ROUSSEL	1.94 %
	Nicolas DUPONT- AIGNAN	1.66 %
	Philippe POUTOU	0.28 %
	Nathalie ARTHAUD	0.00 %



444 inscrits

Participation : 83.11%

Votes blancs : 0.27%

Votes nuls : 1.90%

Second tour

	Emmanuel MACRON	69,18 %
	Marine LE PEN	30,82 %

445 inscrits

Participation : 74.83%

Votes blancs : 7.21%

Votes nuls : 5.11%

Sécurité



Agressions physiques / sexuelles

0



Cambriolages

0



Vols / dégradations

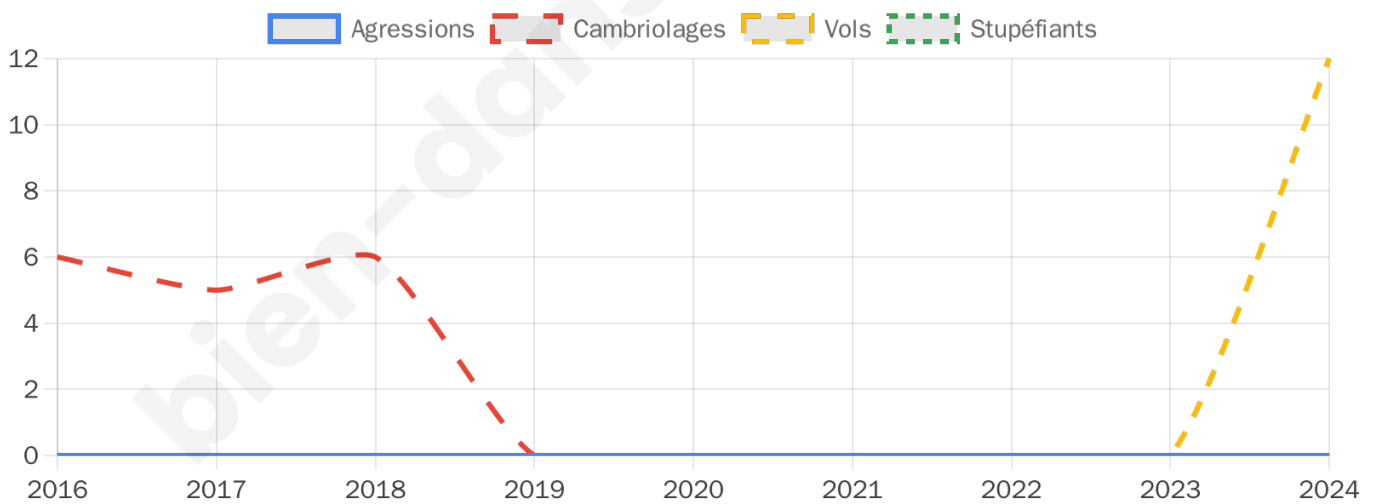
12



Stupéfiants

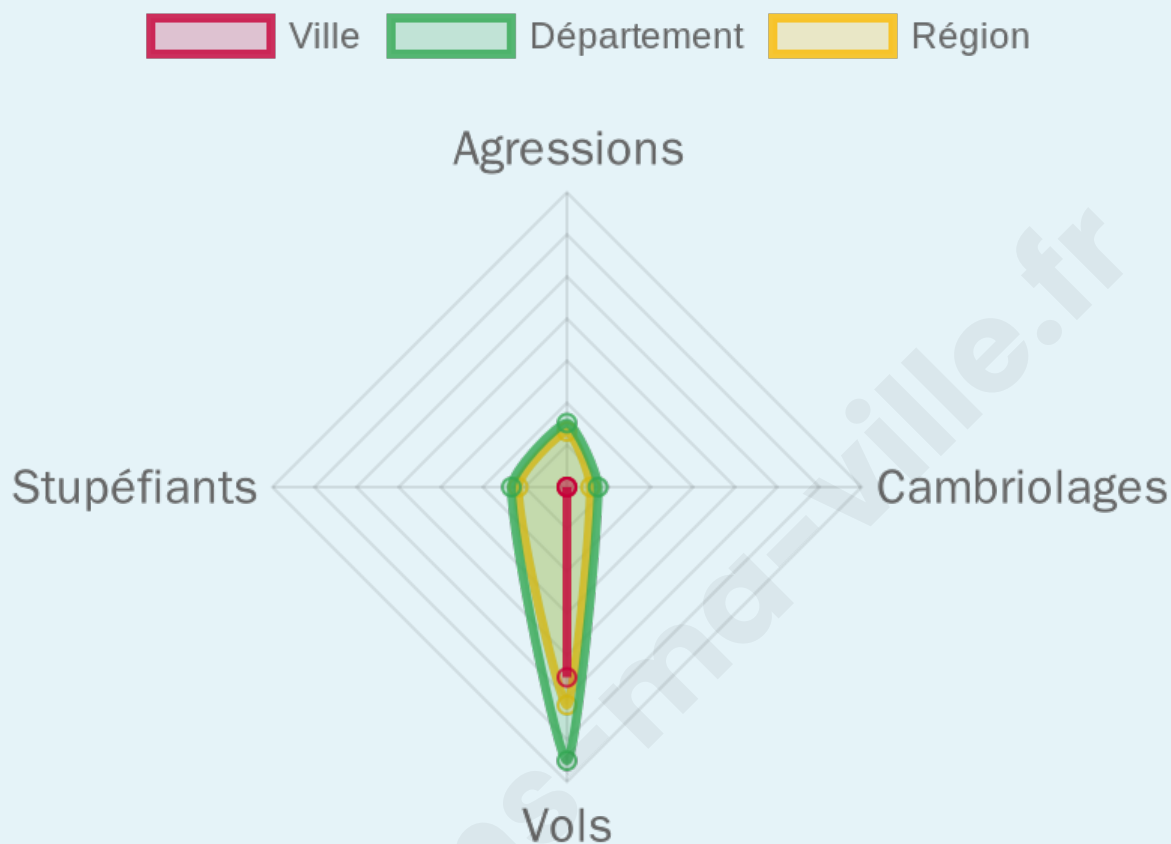
0

Evolution du nombre d'infractions



Pour comparer

(en proportion du nombre d'habitants)



Sources : Bases statistiques communale, départementale et régionale de la délinquance enregistrée par la police et la gendarmerie nationales selon les dernières parutions officielles de 2025 portant sur l'année 2024 ([data.gouv](https://data.gouv.fr)).

Agressions physiques / sexuelles : Violences sexuelles, coups et blessures volontaires intrafamiliaux, coups et blessures volontaires, autres coups, blessures volontaires et vols violents sans arme.

Cambriolages : Cambriolages de logements.

Vols : Vols avec armes, vols d'accessoires sur véhicules, vols dans les véhicules, vols de véhicules, vols sans violence contre des personnes, destructions, dégradations volontaires et escroqueries.

Stupéfiants : Trafic de stupéfiants dont (AFD) et usage de stupéfiants.

Services à la population



Commerce

Hypermarché	X <u>Eaunes</u> 6km
Supermarché	X <u>Vernet</u> 2km
Superette	X <u>Vernet</u> 2km
Boulangerie	X <u>Vernet</u> 1km
Boucherie	X <u>Vernet</u> 2km
Restaurant	X <u>Vernet</u> 2km
Garage	X <u>Vernet</u> 1km
Station-service	X <u>Vernet</u> 2km
Banque	X <u>Venerque</u> 2km
La poste	X <u>Vernet</u> 2km
Coiffeur	X <u>Vernet</u> 1km
Tabac	X <u>Venerque</u> 2km
Bars / discothèque	1
Bibliothèque	X <u>Muret</u> 9km
Cinéma	X <u>Labarthe-sur-Lèze</u> 3km
Vétérinaire	X <u>Venerque</u> 1km



Santé

Pharmacie	X <u>Vernet</u> 2km
Hôpital	X <u>Toulouse</u> 12km
Laboratoire d'analyses médicales	X <u>Vernet</u> 2km
Etablissement pour handicapé	X <u>Venerque</u> 2km
EHPA	X <u>Lagardelle-sur-Lèze</u> 5km
Médecin	X <u>Vernet</u> 2km
Dentiste	X <u>Vernet</u> 2km
Chirurgien	X <u>Muret</u> 8km
Dermatologue	X <u>Lacroix-Falgarde</u> 6km
Anesthésiste	X <u>Muret</u> 8km
Gastro-entérologue	X <u>Muret</u> 8km
Gynécologue	X <u>Muret</u> 8km
Cancérologue	X <u>Muret</u> 8km
Neurologue	X <u>Muret</u> 8km
Ophtalmologue	X <u>Muret</u> 8km
ORL	X <u>Muret</u> 9km
Cardiologue	X <u>Lagardelle-sur-Lèze</u> 5km
Pédiatre	X <u>Muret</u> 8km
Pneumologue	X <u>Muret</u> 9km
Psychologue	X <u>Eaunes</u> 7km
Radiologue	X <u>Pinsaguel</u> 7km
Rhumatologue	X <u>Lagardelle-sur-Lèze</u> 5km
Sage-femme	X <u>Labarthe-sur-Lèze</u> 3km



Éducation

Crèche	X <u>Labarthe-sur-Lèze</u> 1km
Ecole maternelle Public	X <u>Vernet</u> 2km
Ecole maternelle Privé	X <u>Plaisance-du-Touch</u> 16km
Ecole primaire Public	1
Ecole primaire Privé	X <u>Labarthe-sur-Lèze</u> 3km
Collège Public	X <u>Vernet</u> 2km
Collège Privé	X <u>Muret</u> 10km
Lycée Public	X <u>Pins-Justaret</u> 5km
Lycée Privé	X <u>Auzeville-Tolosane</u> 10km

Sources : Base Sirene des entreprises et de leurs établissements selon les dernières parutions officielles de 2025 portant sur l'année 2024 ([data.gouv](https://data.gouv.fr)). Liste, localisation et tarifs des professionnels de santé selon les dernières parutions officielles de 2025 portant sur l'année 2024 ([opendatasoft](https://opendatasoft.com)) et FINISS Extraction du Fichier des établissements selon les dernières parutions officielles de 2025 portant sur l'année 2024 ([data.gouv](https://data.gouv.fr)). Adresse et géolocalisation des établissements d'enseignement du premier et second degrés selon les dernières parutions officielles de 2025 portant sur l'année 2024 ([data.education.gouv](https://data.education.gouv.fr))

Villes autour de Clermont-le-Fort

Ville	Habitants	Superficie	Pop densité	Pop active	Taux chômage	Revenu moyen	Prix immobilier
Vernet (1 avis)	3 381	10 km ²	338 h/km ²	47.5%	4.3%	25 150 €/an	2 279 €/m ²
Venerque (1 avis)	2 974	14 km ²	212 h/km ²	46.8%	3.4%	26 420 €/an	2 335 €/m ²
Labarthe-sur-Lèze (10 avis)	6 585	10 km ²	659 h/km ²	46.3%	3.8%	24 260 €/an	2 311 €/m ²
Goyrans (1 avis)	867	5 km ²	173 h/km ²	47.3%	2%	38 740 €/an	3 189 €/m ²
Aureville	1 048	6 km ²	175 h/km ²	48.2%	2.8%	34 680 €/an	2 924 €/m ²
Espanès	273	3 km ²	91 h/km ²	50.5%	5.5%	31 340 €/an	3 486 €/m ²
Villate (1 avis)	1 233	1 km ²	1 233 h/km ²	49.1%	3.7%	25 530 €/an	2 060 €/m ²
Pins-Justaret (4 avis)	4 378	4 km ²	1 095 h/km ²	47.4%	4.4%	24 970 €/an	2 274 €/m ²
Rebigue	505	5 km ²	101 h/km ²	45.7%	3%	34 020 €/an	2 861 €/m ²
Lagardelle-sur-Lèze (1 avis)	3 303	13 km ²	254 h/km ²	51.6%	3.5%	24 980 €/an	2 059 €/m ²
Grépiac	1 017	8 km ²	127 h/km ²	50%	4.6%	25 750 €/an	2 379 €/m ²
Corronsac	901	6 km ²	150 h/km ²	53.4%	2.7%	32 380 €/an	2 795 €/m ²
Lacroix-Falgarde (2 avis)	2 030	6 km ²	338 h/km ²	45.2%	2.3%	31 270 €/an	2 955 €/m ²
Vigoulet-Auzil	1 040	3 km ²	347 h/km ²	38%	2.7%	39 860 €/an	3 297 €/m ²
Issus	655	7 km ²	94 h/km ²	51.8%	2.4%	27 490 €/an	2 501 €/m ²

bien-dans-ma-ville.fr



Vous aimez votre ville ? Notez-la !

Et faites-nous part de vos remarques constructives



Avec

BIEN dans ma **VILLE** 