



Version web

# Ville de Clermont- d'Excideuil

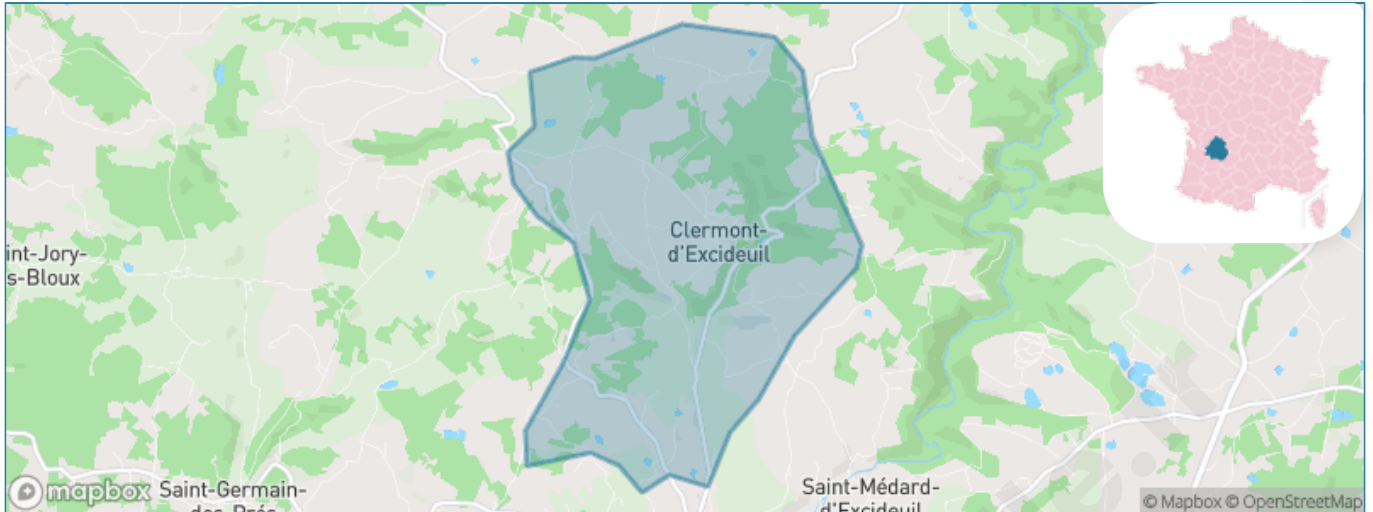
Présenté par

**BIEN** dans  
ma **VILLE** 

# Sommaire

Situation géographique .....	3
Statistiques sur la population .....	4
Evolution du nombre d'habitants .....	4
Tranche d'âge .....	5
0-14 ans .....	5
15-29 ans .....	5
30-44 ans .....	5
45-59 ans .....	5
60-74 ans .....	5
75-89 ans .....	5
90 ans et + .....	5
Activité professionnelle .....	5
Agriculteurs .....	5
Artisans, Commerçants .....	5
Cadres et sup. ....	5
Professions intermédiaires .....	5
Employé .....	5
Ouvrier .....	5
Retraité .....	5
Autres .....	5
Niveau de diplôme .....	6
Sans diplôme ou CEP .....	6
Brevet, BEPC, DNB .....	6
CAP-BEP ou équivalent .....	6
BAC ou équivalent .....	6
BAC+2 .....	6
BAC+3 ou +4 .....	6
BAC+5 ou plus .....	6
Composition des ménages .....	6
Couple sans enfant .....	6
Couple avec enfant(s) .....	6
Famille monoparentale .....	6
Colocation / Autre .....	6
Personnes seules .....	6
Profils électoraux .....	7
Premier tour .....	7
Sécurité .....	8
Evolution du nombre d'infractions .....	8
Pour comparer .....	9
Services à la population .....	10
Commerce .....	10
Éducation .....	10
Villes autour de Clermont-d'Excideuil .....	12

# Situation géographique



## i Informations clés

- **Région** : Nouvelle-Aquitaine
- **Département** : Dordogne
- **Code postal** : 24160
- **Superficie** : 10 km<sup>2</sup>



# Statistiques sur la population



Nombre d'habitants

**255**



Age moyen

**54 ans**



Pop active

**34.9%**



Taux chômage

**7.9%**



Pop densité

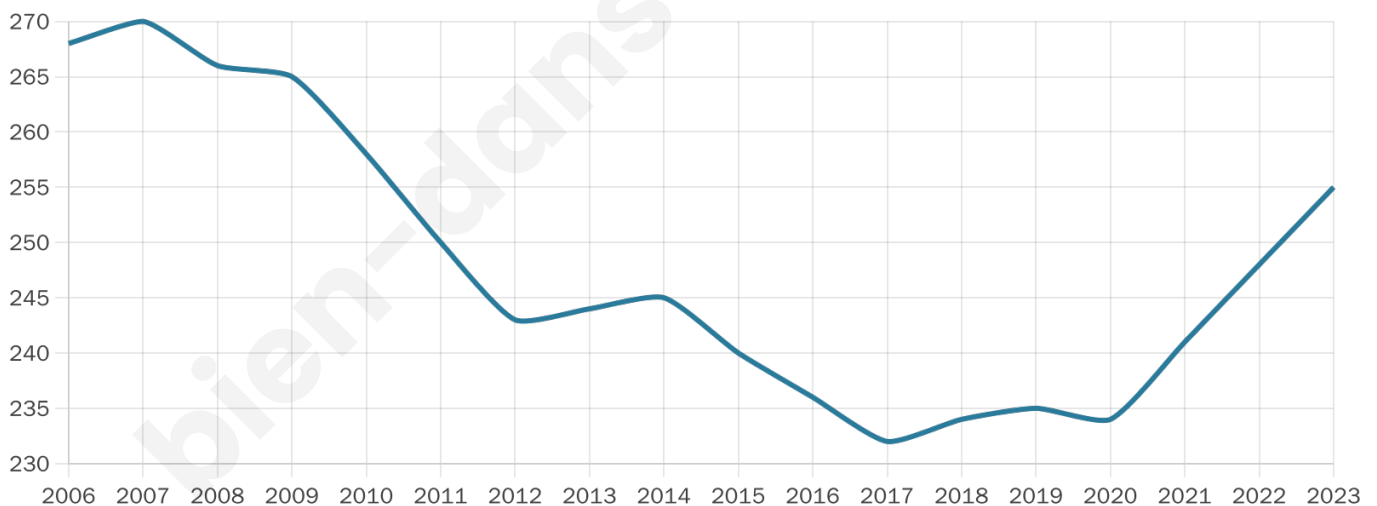
**26 h/km<sup>2</sup>**



Revenu moyen

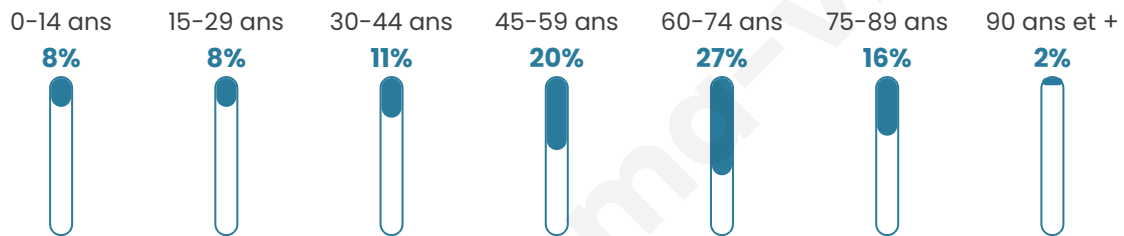
**21 290 €/an**

## Evolution du nombre d'habitants

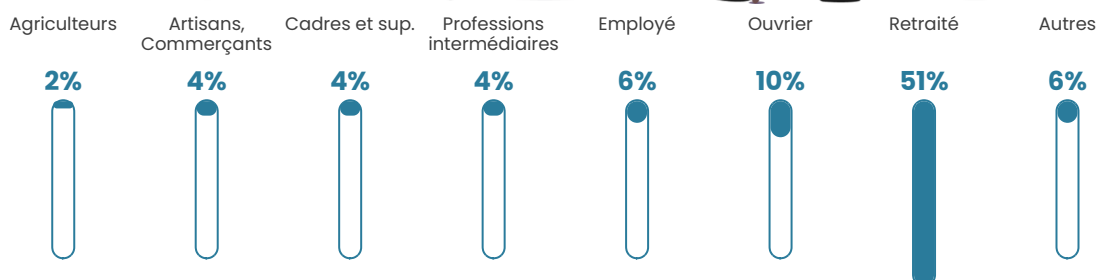


Sources : Institut national de la statistique et des études économiques (insee) selon Les dernières parutions officielles de 2024 portant sur les années 2020, 2021 et 2022.


## Tranche d'âge




## Activité professionnelle



## Niveau de diplôme




## Composition des ménages



# Profils électoraux

## Premier tour

	Emmanuel MACRON	25.00 %
	Marine LE PEN	20.00 %
	Jean-Luc MÉLENCHON	19.38 %
	Valérie PÉCRESSÉ	10.00 %
	Jean LASSALLE	9.38 %
	Éric ZEMMOUR	5.63 %
	Fabien ROUSSEL	3.75 %
	Nicolas DUPONT- AIGNAN	2.50 %
	Yannick JADOT	1.88 %
	Anne HIDALGO	1.25 %
	Philippe POUTOU	1.25 %
	Nathalie ARTHAUD	0.00 %



### 198 inscrits

Participation : 83.33%

Votes blancs : 1.21%

Votes nuls : 1.82%

## Second tour

	Emmanuel MACRON	51,91 %
	Marine LE PEN	48,09 %

### 198 inscrits

Participation : 77.78%

Votes blancs : 7.79%

Votes nuls : 7.14%

# Sécurité



Agressions physiques / sexuelles

0



Cambriolages

0



Vols / dégradations

0



Stupéfiants

0

## Evolution du nombre d'infractions



## Pour comparer

(en proportion du nombre d'habitants)

■ Ville ■ Département ■ Région



Sources : Bases statistiques communale, départementale et régionale de la délinquance enregistrée par la police et la gendarmerie nationales selon les dernières parutions officielles de 2025 portant sur l'année 2024 ([data.gouv](https://data.gouv.fr)).

Agressions physiques / sexuelles : Violences sexuelles, coups et blessures volontaires intrafamiliaux, coups et blessures volontaires, autres coups, blessures volontaires et vols violents sans arme.

Cambriolages : Cambriolages de logements.

Vols : Vols avec armes, vols d'accessoires sur véhicules, vols dans les véhicules, vols de véhicules, vols sans violence contre des personnes, destructions, dégradations volontaires et escroqueries.

Stupéfiants : Trafic de stupéfiants dont (AFD) et usage de stupéfiants.

# Services à la population



## Commerce

Hypermarché	X <a href="#">Glandon</a> 21km
Supermarché	X <a href="#">Excideuil</a> 3km
Superette	X <a href="#">Saint-Sulpice-d'Excideuil</a> 4km
Boulangerie	X <a href="#">Excideuil</a> 3km
Boucherie	X <a href="#">Dussac</a> 2km
Restaurant	X <a href="#">Saint-Médard-d'Excideuil</a> 2km
Garage	X <a href="#">Saint-Médard-d'Excideuil</a> 3km
Station-service	X <a href="#">Saint-Martial-d'Albarède</a> 4km
Banque	X <a href="#">Excideuil</a> 3km
La poste	X <a href="#">Lanouaille</a> 8km
Coiffeur	X <a href="#">Excideuil</a> 3km
Tabac	X <a href="#">Excideuil</a> 3km
Bars / discothèque	X <a href="#">Excideuil</a> 4km
Bibliothèque	X <a href="#">Saint-Yrieix-la-Perche</a> 20km
Cinéma	X <a href="#">Thiviers</a> 11km
Vétérinaire	X <a href="#">Saint-Sulpice-d'Excideuil</a> 3km



## Santé

Pharmacie	X <a href="#">Excideuil</a> 3km
Hôpital	X <a href="#">Saint-Yrieix-la-Perche</a> 20km
Laboratoire d'analyses médicales	X <a href="#">Thiviers</a> 11km
Etablissement pour handicapé	X <a href="#">Excideuil</a> 3km
EHPA	X <a href="#">Excideuil</a> 3km
Médecin	X <a href="#">Excideuil</a> 3km
Dentiste	X <a href="#">Thiviers</a> 11km
Chirurgien	X <a href="#">Salagnac</a> 15km
Dermatologue	X <a href="#">Boulazac Isle Manoire</a> 30km
Anesthésiste	X <a href="#">Périgueux</a> 32km
Gastro-entérologue	X <a href="#">Trélissac</a> 31km
Gynécologue	X <a href="#">Trélissac</a> 31km
Cancérologue	X <a href="#">Périgueux</a> 33km
Neurologue	X <a href="#">Périgueux</a> 33km
Ophtalmologue	X <a href="#">Excideuil</a> 3km
ORL	X <a href="#">Trélissac</a> 31km
Cardiologue	X <a href="#">Lanouaille</a> 7km
Pédiatre	X <a href="#">Beauregard-de-Terrasson</a> 28km
Pneumologue	X <a href="#">Trélissac</a> 28km
Psychologue	X <a href="#">Champcevinel</a> 30km
Radiologue	X <a href="#">Thiviers</a> 12km
Rhumatologue	X <a href="#">Brive-la-Gaillarde</a> 44km
Sage-femme	X <a href="#">Excideuil</a> 3km



## Éducation

Crèche	X <a href="#">Excideuil</a> 3km
Ecole maternelle Public	X <a href="#">Dussac</a> 4km
Ecole maternelle Privé	X <a href="#">Limoges</a> 52km
Ecole primaire Public	X <a href="#">Excideuil</a> 3km
Ecole primaire Privé	X <a href="#">Cubjac-Auvézère-Val d'Ans</a> 15km
Collège Public	X <a href="#">Excideuil</a> 3km
Collège Privé	X <a href="#">Saint-Pierre-de-Frugie</a> 25km
Lycée Public	X <a href="#">Excideuil</a> 3km
Lycée Privé	X <a href="#">Boulazac Isle Manoire</a> 30km

([data.gouv](#)). Liste, localisation et tarifs des professionnels de santé selon les dernières parutions officielles de 2025 portant sur l'année 2024 ([opendatasoft](#)) et FINISS Extraction du Fichier des établissements selon les dernières parutions officielles de 2025 portant sur l'année 2024 ([data.gouv](#)). Adresse et géolocalisation des établissements d'enseignement du premier et second degrés selon les dernières parutions officielles de 2025 portant sur l'année 2024 ([data.education.gouv](#))

bien-dans-ma-ville.fr

## Villes autour de Clermont-d'Excideuil

Ville	Habitants	Superficie	Pop densité	Pop active	Taux chômage	Revenu moyen	Prix immobilier
Saint-Médard-d'Excideuil	546	18 km <sup>2</sup>	30 h/km <sup>2</sup>	42.9%	3.8%	22 370 €/an	1 143 €/m <sup>2</sup>
Excideuil	1 201	5 km <sup>2</sup>	240 h/km <sup>2</sup>	31.6%	4.6%	20 240 €/an	1 260 €/m <sup>2</sup>
Saint-Martial-d'Albarède	484	10 km <sup>2</sup>	48 h/km <sup>2</sup>	38.4%	3.1%	22 270 €/an	1 308 €/m <sup>2</sup>
Saint-Sulpice-d'Excideuil (1 avis)	377	19 km <sup>2</sup>	20 h/km <sup>2</sup>	38.7%	5.3%	20 800 €/an	685 €/m <sup>2</sup>
Dussac	427	20 km <sup>2</sup>	21 h/km <sup>2</sup>	37.9%	3.7%	21 510 €/an	1 437 €/m <sup>2</sup>
Preyssac-d'Excideuil	152	3 km <sup>2</sup>	51 h/km <sup>2</sup>	40.8%	3.9%	22 060 €/an	1 021 €/m <sup>2</sup>
Saint-Pantalay-d'Excideuil	157	8 km <sup>2</sup>	20 h/km <sup>2</sup>	49%	1.9%	21 150 €/an	1 438 €/m <sup>2</sup>
Nanthiat	244	11 km <sup>2</sup>	22 h/km <sup>2</sup>	40.6%	2%	21 350 €/an	1 199 €/m <sup>2</sup>
Saint-Germain-des-Prés	503	19 km <sup>2</sup>	26 h/km <sup>2</sup>	38.2%	4.2%	20 470 €/an	1 524 €/m <sup>2</sup>
Saint-Jory-las-Bloux	245	16 km <sup>2</sup>	15 h/km <sup>2</sup>	40%	4.1%	21 670 €/an	1 165 €/m <sup>2</sup>
Lanouaille	926	23 km <sup>2</sup>	40 h/km <sup>2</sup>	40%	3.6%	19 450 €/an	1 040 €/m <sup>2</sup>
Sarrazac	363	29 km <sup>2</sup>	13 h/km <sup>2</sup>	37.5%	2.8%	20 780 €/an	3 161 €/m <sup>2</sup>
Saint-Raphaël (1 avis)	94	7 km <sup>2</sup>	13 h/km <sup>2</sup>	38.3%	5.3%	NC	1 660 €/m <sup>2</sup>
Cognac-sur-l'Isle (1 avis)	854	20 km <sup>2</sup>	43 h/km <sup>2</sup>	40%	3.5%	20 630 €/an	950 €/m <sup>2</sup>
Angoisse (1 avis)	598	23 km <sup>2</sup>	26 h/km <sup>2</sup>	45.3%	4%	20 850 €/an	1 799 €/m <sup>2</sup>

bien-dans-ma-ville.fr



# Vous aimez votre ville ? Notez-la !

Et faites-nous part de vos remarques constructives



Avec

**BIEN** dans ma **VILLE** 