



Version web

Ville de Clérey-sur-Brenon

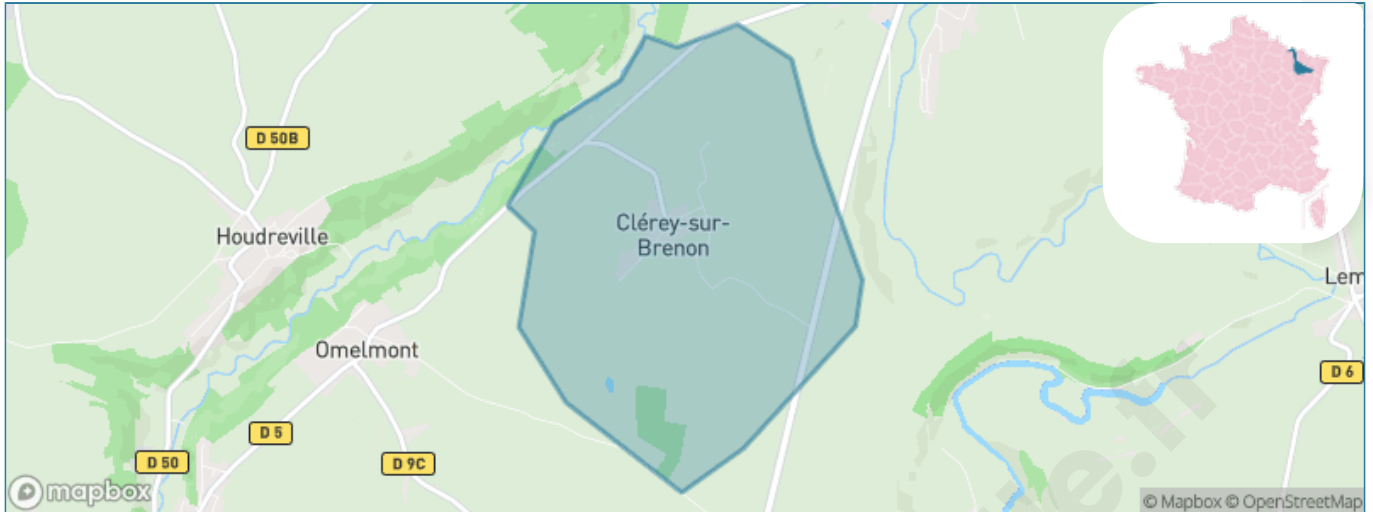
Présenté par

BIEN dans ma **VILLE** 

Sommaire

Situation géographique	3
Statistiques sur la population	4
Evolution du nombre d'habitants	4
Tranche d'âge	5
0-14 ans	5
15-29 ans	5
30-44 ans	5
45-59 ans	5
60-74 ans	5
75-89 ans	5
90 ans et +	5
Activité professionnelle	5
Agriculteurs	5
Artisans, Commerçants	5
Cadres et sup.	5
Professions intermédiaires	5
Employé	5
Ouvrier	5
Retraité	5
Autres	5
Niveau de diplôme	6
Sans diplôme ou CEP	6
Brevet, BEPC, DNB	6
CAP-BEP ou équivalent	6
BAC ou équivalent	6
BAC+2	6
BAC+3 ou +4	6
BAC+5 ou plus	6
Composition des ménages	6
Couple sans enfant	6
Couple avec enfant(s)	6
Famille monoparentale	6
Colocation / Autre	6
Personnes seules	6
Profils électoraux	7
Premier tour	7
Sécurité	8
Evolution du nombre d'infractions	8
Pour comparer	9
Services à la population	10
Commerce	10
Éducation	10
Villes autour de Clérey-sur-Brenon	11

Situation géographique



i Informations clés

- **Région** : Grand Est
- **Département** : Meurthe-et-Moselle
- **Code postal** : 54330
- **Superficie** : 4 km²



Statistiques sur la population



Nombre d'habitants

57



Age moyen

44 ans



Pop active

47.4%



Taux chômage

3%



Pop densité

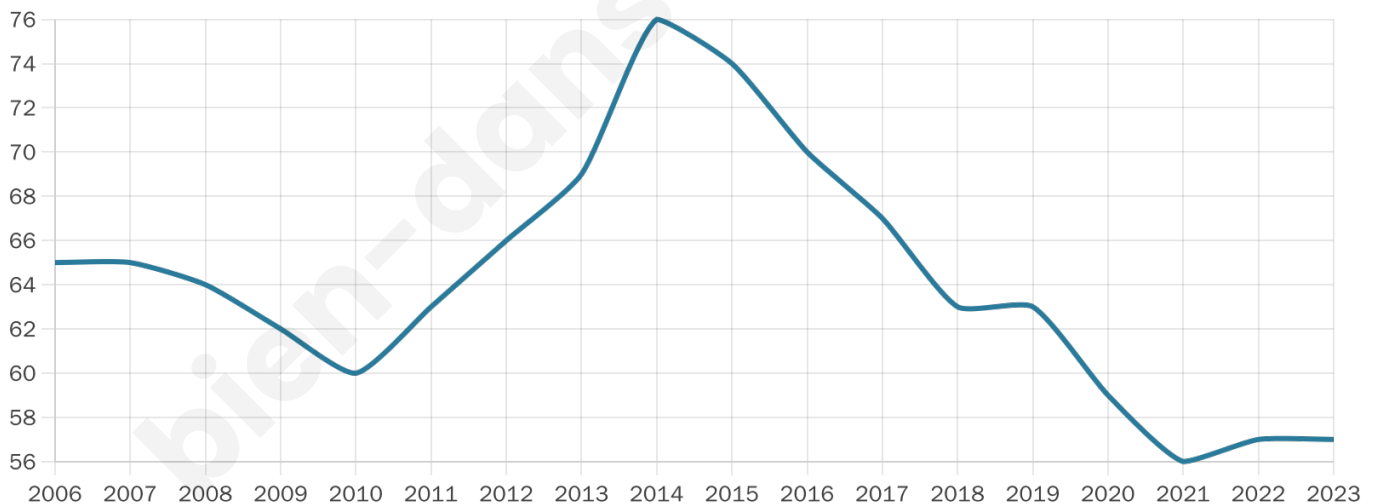
14 h/km²



Revenu moyen

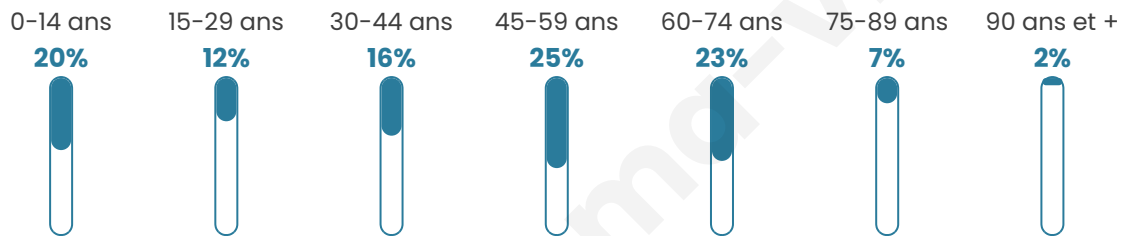
NC

Evolution du nombre d'habitants

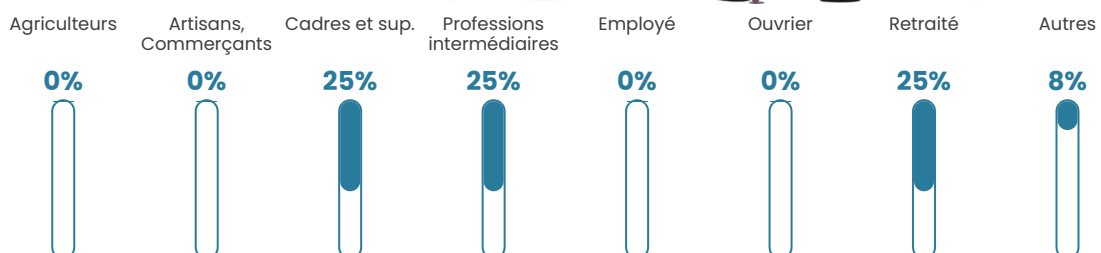


Sources : Institut national de la statistique et des études économiques (insee) selon Les dernières parutions officielles de 2024 portant sur les années 2020, 2021 et 2022.

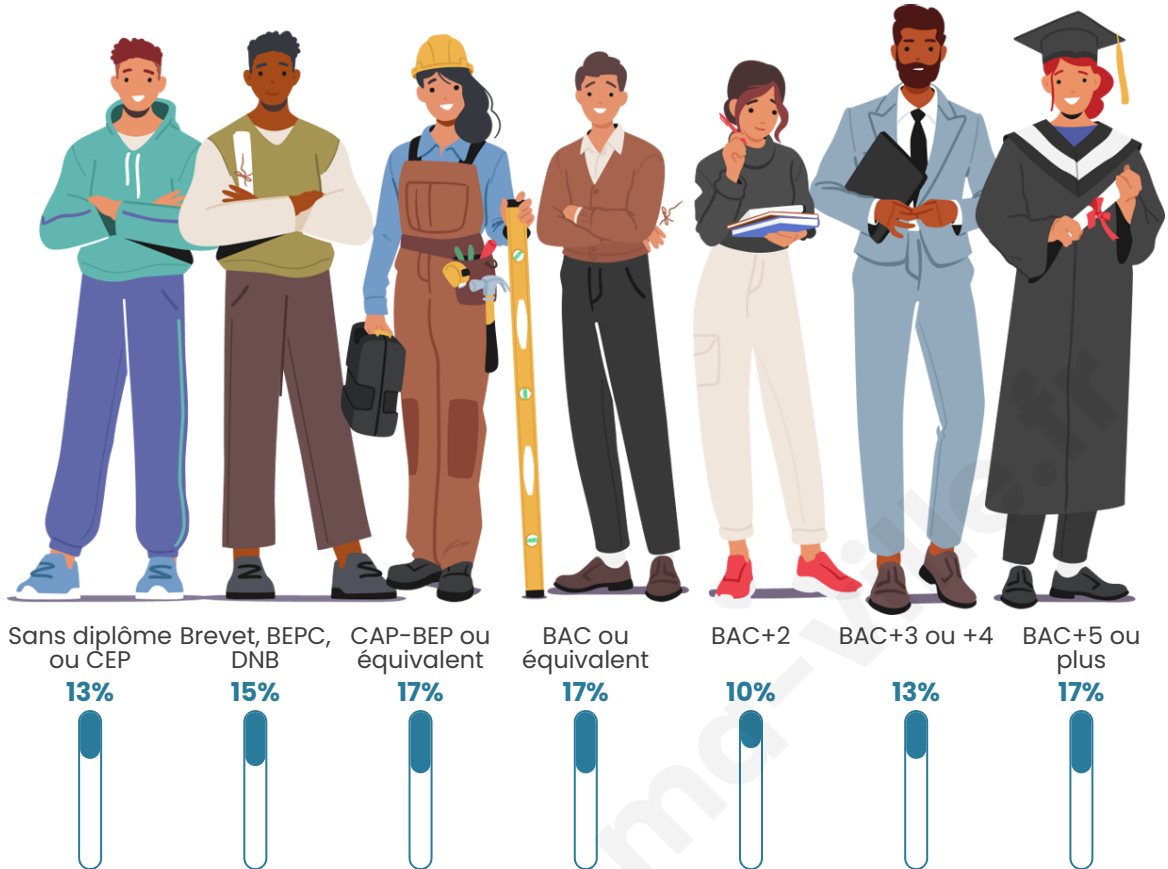
Tranche d'âge




Activité professionnelle



Niveau de diplôme















Composition des ménages



Profils électoraux

Premier tour

	Marine LE PEN	23.40 %
	Emmanuel MACRON	21.28 %
	Jean-Luc MÉLENCHON	21.28 %
	Jean LASSALLE	14.89 %
	Éric ZEMMOUR	4.26 %
	Anne HIDALGO	4.26 %
	Nathalie ARTHAUD	2.13 %
	Yannick JADOT	2.13 %
	Valérie PÉCRESE	2.13 %
	Philippe POUTOU	2.13 %
	Nicolas DUPONT-AIGNAN	2.13 %
	Fabien ROUSSEL	0.00 %



56 inscrits

Participation : 83.93%

Votes blancs : 0.00%

Votes nuls : 0.00%

Second tour

	Emmanuel MACRON	68,75 %
	Marine LE PEN	31,25 %

56 inscrits

Participation : 89.29%

Votes blancs : 4%

Votes nuls : 0%

Sécurité



Agressions physiques / sexuelles

0



Cambriolages

0



Vols / dégradations

0



Stupéfiants

0

Evolution du nombre d'infractions



Pour comparer

(en proportion du nombre d'habitants)



Sources : Bases statistiques communale, départementale et régionale de la délinquance enregistrée par la police et la gendarmerie nationales selon les dernières parutions officielles de 2025 portant sur l'année 2024 ([data.gouv](https://data.gouv.fr)).

Agressions physiques / sexuelles : Violences sexuelles, coups et blessures volontaires intrafamiliaux, coups et blessures volontaires, autres coups, blessures volontaires et vols violents sans arme.

Cambriolages : Cambriolages de logements.

Vols : Vols avec armes, vols d'accessoires sur véhicules, vols dans les véhicules, vols de véhicules, vols sans violence contre des personnes, destructions, dégradations volontaires et escroqueries.

Stupéfiants : Trafic de stupéfiants dont (AFD) et usage de stupéfiants.

Services à la population



Commerce

Hypermarché	X <u>Neuves-Maisons</u> 13km
Supermarché	X <u>Vézelise</u> 3km
Superette	X <u>Tantonville</u> 3km
Boulangerie	X <u>Ceintrey</u> 4km
Boucherie	X <u>Tantonville</u> 4km
Restaurant	X <u>Tantonville</u> 3km
Garage	X <u>Voinémont</u> 3km
Station-service	X <u>Vézelise</u> 4km
Banque	X <u>Vézelise</u> 4km
La poste	X <u>Houdreville</u> 2km
Coiffeur	X <u>Vézelise</u> 3km
Tabac	X <u>Vézelise</u> 4km
Bars / discothèque	X <u>Haroué</u> 5km
Bibliothèque	X <u>Tantonville</u> 3km
Cinéma	X <u>Ludres</u> 13km
Vétérinaire	X <u>Vézelise</u> 3km



Santé

Pharmacie	X <u>Vézelise</u> 4km
Hôpital	X <u>Vandoeuvre-lès-Nancy</u> 17km
Laboratoire d'analyses médicales	X <u>Vézelise</u> 3km
Etablissement pour handicapé	X <u>Vézelise</u> 4km
EHPA	X <u>Vézelise</u> 4km
Médecin	X <u>Voinémont</u> 3km
Dentiste	X <u>Vézelise</u> 3km
Chirurgien	X <u>Vandoeuvre-lès-Nancy</u> 17km
Dermatologue	X <u>Neuves-Maisons</u> 13km
Anesthésiste	X <u>Vandoeuvre-lès-Nancy</u> 18km
Gastro-entérologue	X <u>Vandoeuvre-lès-Nancy</u> 17km
Gynécologue	X <u>Vandoeuvre-lès-Nancy</u> 18km
Cancérologue	X <u>Nancy</u> 22km
Neurologue	X <u>Nancy</u> 21km
Ophthalmologue	X <u>Messein</u> 12km
ORL	X <u>Vandoeuvre-lès-Nancy</u> 17km
Cardiologue	X <u>Neuves-Maisons</u> 12km
Pédiatre	X <u>Ludres</u> 14km
Pneumologue	X <u>Ludres</u> 13km
Psychologue	X <u>Vandoeuvre-lès-Nancy</u> 18km
Radiologue	X <u>Vandoeuvre-lès-Nancy</u> 17km
Rhumatologue	X <u>Vandoeuvre-lès-Nancy</u> 18km
Sage-femme	X <u>Vézelise</u> 3km



Éducation

Crèche	X <u>Voinémont</u> 3km
Ecole maternelle Public	X <u>Voinémont</u> 3km
Ecole maternelle Privé	X <u>Domrémy-la-Pucelle</u> 34km
Ecole primaire Public	X <u>Ceintrey</u> 3km
Ecole primaire Privé	X <u>Bayon</u> 13km
Collège Public	X <u>Vézelise</u> 4km
Collège Privé	X <u>Jarville-la-Malgrange</u> 19km
Lycée Public	X <u>Pont-Saint-Vincent</u> 12km
Lycée Privé	X <u>Jarville-la-Malgrange</u> 19km

Sources : Base Sirene des entreprises et de leurs établissements selon les dernières parutions officielles de 2025 portant sur l'année 2024 ([data.gouv](#)). Liste, localisation et tarifs des professionnels de santé selon les dernières parutions officielles de 2025 portant sur l'année 2024 ([opendatasoft](#)) et FINISS Extraction du Fichier des établissements selon les dernières parutions officielles de 2025 portant sur l'année 2024 ([data.gouv](#)). Adresse et géolocalisation des établissements d'enseignement du premier et second degrés selon les dernières parutions officielles de 2025 portant sur l'année 2024 ([data.education.gouv](#))

Villes autour de Clérey-sur-Brenon

Ville	Habitants	Superficie	Pop densité	Pop active	Taux chômage	Revenu moyen	Prix immobilier
Omelmont	192	4 km ²	48 h/km ²	42.2%	3.1%	28 290 €/an	1 400 €/m ²
Houdreville (1 avis)	403	10 km ²	40 h/km ²	51.4%	4.5%	23 320 €/an	766 €/m ²
Voinémont	334	4 km ²	84 h/km ²	48.8%	4.5%	25 800 €/an	1 002 €/m ²
Gerbécourt-et-Haplemont	248	5 km ²	50 h/km ²	46.8%	2.4%	26 600 €/an	1 427 €/m ²
Autrey	192	6 km ²	32 h/km ²	53.1%	2.1%	26 950 €/an	1 069 €/m ²
Tantonville	663	8 km ²	83 h/km ²	43.6%	4.4%	22 600 €/an	874 €/m ²
Vézelise	1 346	5 km ²	269 h/km ²	46.6%	5.5%	22 830 €/an	1 251 €/m ²
Ceintrey (2 avis)	889	11 km ²	81 h/km ²	51.2%	2.8%	25 850 €/an	1 982 €/m ²
Quevilloncourt	96	2 km ²	48 h/km ²	46.9%	4.2%	NC	1 090 €/m ²
Affracourt	113	5 km ²	23 h/km ²	44.2%	3.5%	25 660 €/an	1 307 €/m ²
Hammeville	195	5 km ²	39 h/km ²	41.5%	2.1%	25 430 €/an	1 172 €/m ²
Lemainville (1 avis)	407	4 km ²	102 h/km ²	45.7%	3.4%	24 900 €/an	1 718 €/m ²
Houdelmont	363	3 km ²	121 h/km ²	50.4%	1.7%	25 060 €/an	1 250 €/m ²
Vroncourt	273	4 km ²	68 h/km ²	51.6%	1.8%	25 180 €/an	1 481 €/m ²
Haroué	508	4 km ²	127 h/km ²	41.5%	3.3%	23 160 €/an	1 188 €/m ²

bien-dans-ma-ville.fr



Vous aimez votre ville ? Notez-la !

Et faites-nous part de vos remarques constructives



Avec

BIEN dans ma **VILLE** 