



Version web

# Ville de Clécy

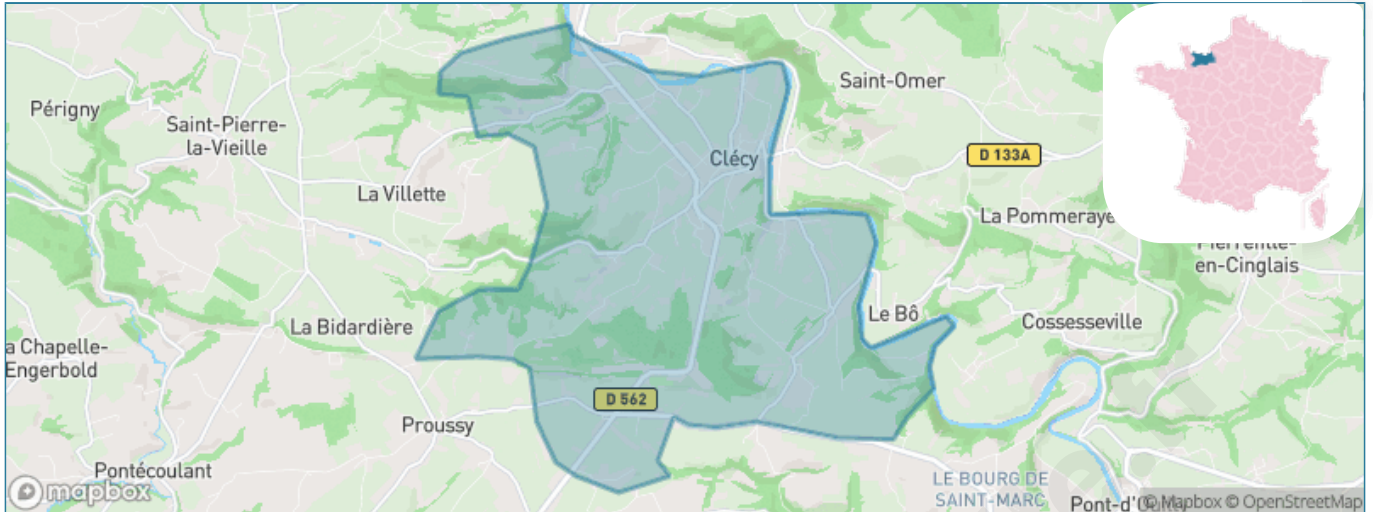
Présenté par

**BIEN** dans  
ma **VILLE** 

# Sommaire

Situation géographique .....	3
Statistiques sur la population .....	4
Evolution du nombre d'habitants .....	4
Tranche d'âge .....	5
0-14 ans .....	5
15-29 ans .....	5
30-44 ans .....	5
45-59 ans .....	5
60-74 ans .....	5
75-89 ans .....	5
90 ans et + .....	5
Activité professionnelle .....	5
Agriculteurs .....	5
Artisans, Commerçants .....	5
Cadres et sup. ....	5
Professions intermédiaires .....	5
Employé .....	5
Ouvrier .....	5
Retraité .....	5
Autres .....	5
Niveau de diplôme .....	6
Sans diplôme ou CEP .....	6
Brevet, BEPC, DNB .....	6
CAP-BEP ou équivalent .....	6
BAC ou équivalent .....	6
BAC+2 .....	6
BAC+3 ou +4 .....	6
BAC+5 ou plus .....	6
Composition des ménages .....	6
Couple sans enfant .....	6
Couple avec enfant(s) .....	6
Famille monoparentale .....	6
Colocation / Autre .....	6
Personnes seules .....	6
Profils électoraux .....	7
Premier tour .....	7
Sécurité .....	8
Evolution du nombre d'infractions .....	8
Pour comparer .....	9
Services à la population .....	10
Commerce .....	10
Éducation .....	10
Villes autour de Clécy .....	11

# Situation géographique



## i Informations clés

- **Région** : Normandie
- **Département** : Calvados
- **Code postal** : 14570
- **Superficie** : 24 km<sup>2</sup>



RÉGION  
NORMANDIE



# Statistiques sur la population



Nombre d'habitants

**1 286**



Age moyen

**43 ans**



Pop active

**43.9%**



Taux chômage

**8.9%**



Pop densité

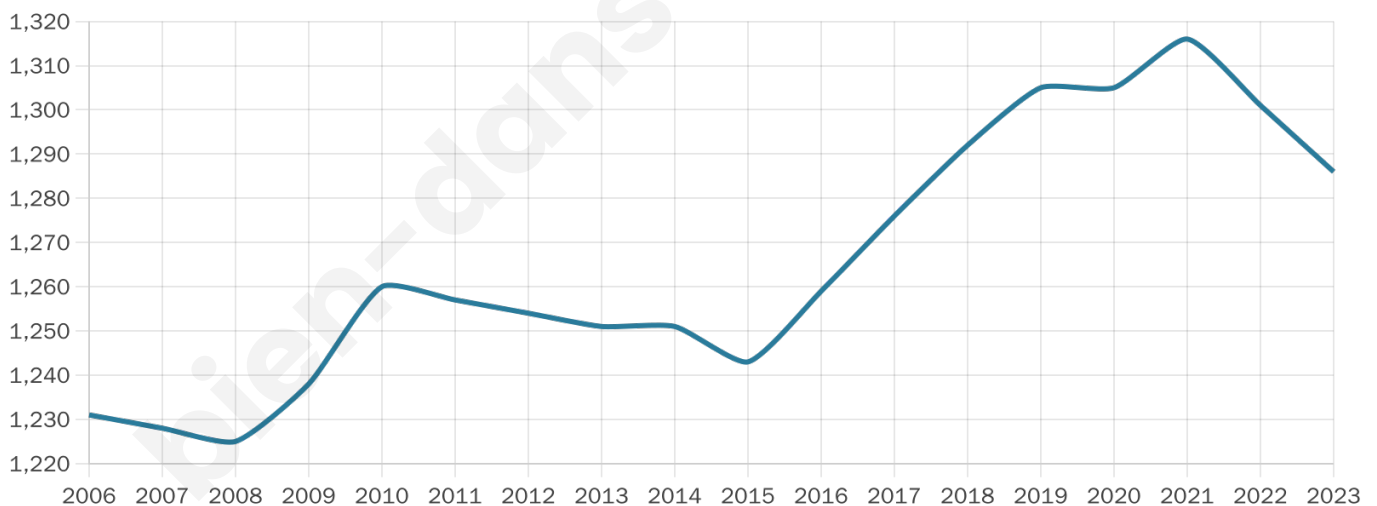
**54 h/km<sup>2</sup>**



Revenu moyen

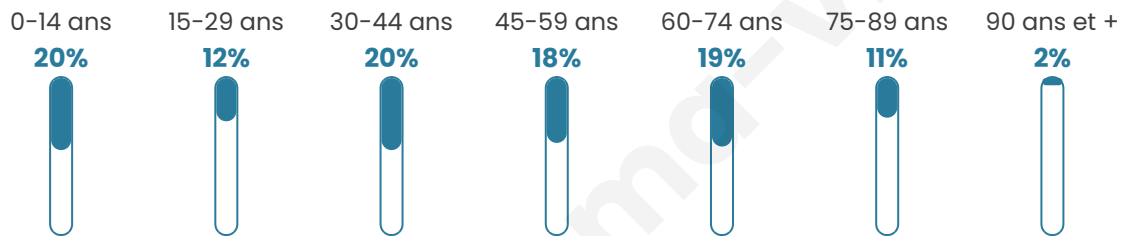
**21 540 €/an**

## Evolution du nombre d'habitants

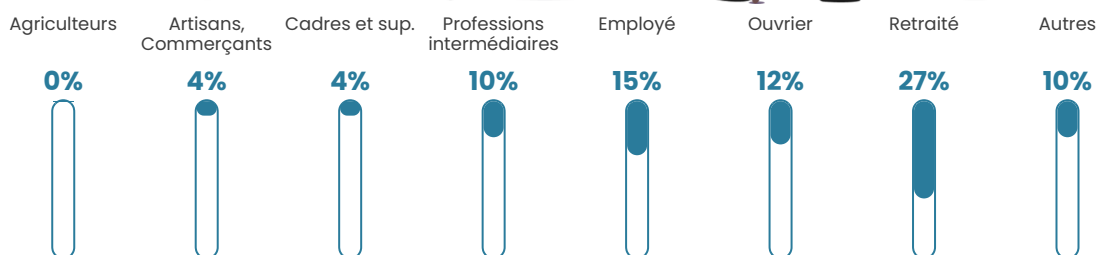


Sources : Institut national de la statistique et des études économiques (insee) selon Les dernières parutions officielles de 2024 portant sur les années 2020, 2021 et 2022.


## Tranche d'âge




## Activité professionnelle



## Niveau de diplôme



## Composition des ménages



# Profils électoraux



## Premier tour

	Marine LE PEN	29.01 %
	Emmanuel MACRON	23.03 %
	Jean-Luc MÉLENCHON	19.72 %
	Éric ZEMMOUR	6.36 %
	Yannick JADOT	5.22 %
	Valérie PÉCRESSE	4.45 %
	Jean LASSALLE	3.44 %
	Fabien ROUSSEL	2.67 %
	Nicolas DUPONT-AIGNAN	2.29 %
	Philippe POUTOU	1.78 %
	Anne HIDALGO	1.27 %
	Nathalie ARTHAUD	0.76 %

### 1 051 inscrits

Participation : 76.5%  
Votes blancs : 0.37%  
Votes nuls : 1.87%

## Second tour

	Emmanuel MACRON	52,79 %
	Marine LE PEN	47,21 %

### 1 052 inscrits

Participation : 75.57%  
Votes blancs : 1.01%  
Votes nuls : 8.93%

# Sécurité



Agressions physiques / sexuelles

0



Cambriolages

0



Vols / dégradations

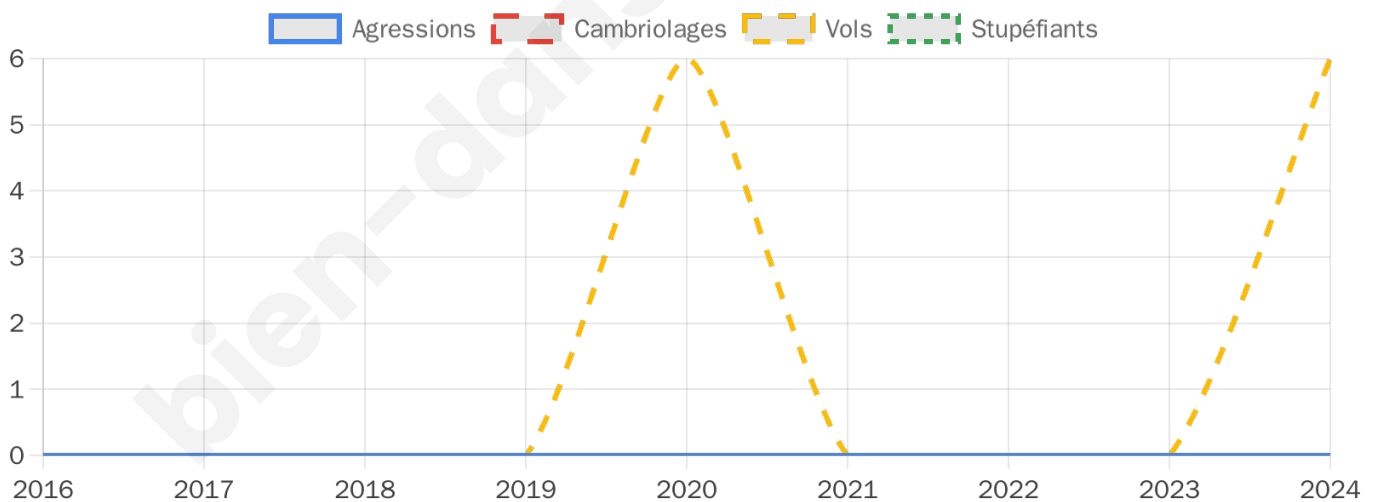
6



Stupéfiants

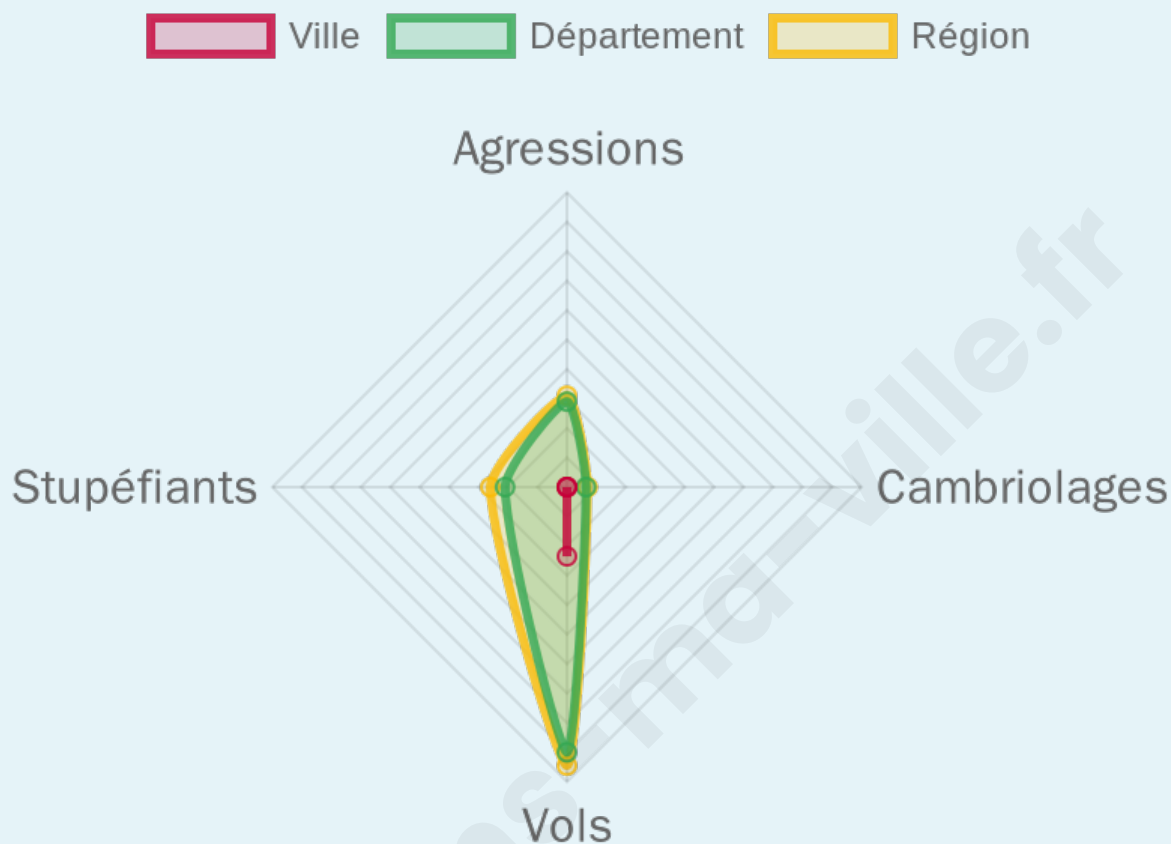
0

## Evolution du nombre d'infractions



## Pour comparer

(en proportion du nombre d'habitants)



Sources : Bases statistiques communale, départementale et régionale de la délinquance enregistrée par la police et la gendarmerie nationales selon les dernières parutions officielles de 2025 portant sur l'année 2024 ([data.gouv](https://data.gouv.fr)).

Agressions physiques / sexuelles : Violences sexuelles, coups et blessures volontaires intrafamiliaux, coups et blessures volontaires, autres coups, blessures volontaires et vols violents sans arme.

Cambriolages : Cambriolages de logements.

Vols : Vols avec armes, vols d'accessoires sur véhicules, vols dans les véhicules, vols de véhicules, vols sans violence contre des personnes, destructions, dégradations volontaires et escroqueries.

Stupéfiants : Trafic de stupéfiants dont (AFD) et usage de stupéfiants.

# Services à la population



## Commerce

Hypermarché	X <a href="#">Condé-en-Normandie</a> 8km
Supermarché	X <a href="#">Le Hom</a> 7km
Superette	4
Boulangerie	1
Boucherie	X <a href="#">Saint-Rémy</a> 3km
Restaurant	4
Garage	3
Station-service	X <a href="#">Le Hom</a> 7km
Banque	X <a href="#">Le Hom</a> 8km
La poste	1
Coiffeur	2
Tabac	X <a href="#">Athis-Val de Rouvre</a> 12km
Bars / discothèque	3
Bibliothèque	X <a href="#">Sainte-Honorine-la-Guillaume</a> 18km
Cinéma	X <a href="#">Le Hom</a> 8km
Vétérinaire	X <a href="#">Le Hom</a> 5km



## Santé

Pharmacie	1
Hôpital	X <a href="#">Les Monts d'Aunay</a> 16km
Laboratoire d'analyses médicales	X <a href="#">Condé-en-Normandie</a> 9km
Etablissement pour handicapé	X <a href="#">Saint-Rémy</a> 3km
EHPA	1
Médecin	X <a href="#">Pont-d'Ouilly</a> 7km
Dentiste	X <a href="#">Esson</a> 7km
Chirurgien	X <a href="#">Saint-Rémy</a> 4km
Dermatologue	X <a href="#">Putanges-le-Lac</a> 24km
Anesthésiste	X <a href="#">Saint-Sylvain</a> 25km
Gastro-entérologue	X <a href="#">Saint-Martin-de-Fontenay</a> 23km
Gynécologue	X <a href="#">Condé-en-Normandie</a> 9km
Cancérologue	X <a href="#">Avranches</a> 69km
Neurologue	X <a href="#">Caen</a> 29km
Ophthalmologue	X <a href="#">Villers-Bocage</a> 22km
ORL	X <a href="#">Caen</a> 30km
Cardiologue	X <a href="#">Condé-en-Normandie</a> 9km
Pédiatre	X <a href="#">Fleury-sur-Orne</a> 26km
Pneumologue	X <a href="#">Tinchebray-Bocage</a> 25km
Psychologue	X <a href="#">Val d'Arry</a> 20km
Radiologue	X <a href="#">Saint-Georges-des-Groseillers</a> 17km
Rhumatologue	X <a href="#">Caen</a> 29km
Sage-femme	X <a href="#">Pont-d'Ouilly</a> 7km



## Éducation

Crèche	1
Ecole maternelle Public	X <a href="#">Les Monts d'Aunay</a> 16km
Ecole maternelle Privé	X <a href="#">Caen</a> 30km
Ecole primaire Public	1
Ecole primaire Privé	X <a href="#">Le Hom</a> 7km
Collège Public	X <a href="#">Le Hom</a> 7km
Collège Privé	X <a href="#">Le Hom</a> 7km
Lycée Public	X <a href="#">Condé-en-Normandie</a> 10km
Lycée Privé	X <a href="#">Condé-en-Normandie</a> 9km

Sources : Base Sirene des entreprises et de leurs établissements selon les dernières parutions officielles de 2025 portant sur l'année 2024 ([data.gouv](#)). Liste, localisation et tarifs des professionnels de santé selon les dernières parutions officielles de 2025 portant sur l'année 2024 ([opendatasoft](#)) et FINISS Extraction du Fichier des établissements selon les dernières parutions officielles de 2025 portant sur l'année 2024 ([data.gouv](#)). Adresse et géolocalisation des établissements d'enseignement du premier et second degrés selon les dernières parutions officielles de 2025 portant sur l'année 2024 ([data.education.gouv](#))

## Villes autour de Clécy

Ville	Habitants	Superficie	Pop densité	Pop active	Taux chômage	Revenu moyen	Prix immobilier
Le Vey	139	3 km <sup>2</sup>	46 h/km <sup>2</sup>	39.6%	4.3%	21 950 €/an	1 399 €/m <sup>2</sup>
Saint-Rémy	996	7 km <sup>2</sup>	142 h/km <sup>2</sup>	45%	5.3%	20 960 €/an	1 195 €/m <sup>2</sup>
Le Bô	117	3 km <sup>2</sup>	39 h/km <sup>2</sup>	56.4%	5.1%	22 830 €/an	1 485 €/m <sup>2</sup>
Saint-Omer	191	8 km <sup>2</sup>	24 h/km <sup>2</sup>	52.9%	4.7%	22 590 €/an	NC
La Villette	217	9 km <sup>2</sup>	24 h/km <sup>2</sup>	49.3%	2.3%	21 360 €/an	NC
Combray	153	4 km <sup>2</sup>	38 h/km <sup>2</sup>	49%	3.9%	22 310 €/an	854 €/m <sup>2</sup>
Culey-le-Patry	384	7 km <sup>2</sup>	55 h/km <sup>2</sup>	47.4%	2.9%	22 170 €/an	1 000 €/m <sup>2</sup>
Saint-Lambert	262	7 km <sup>2</sup>	37 h/km <sup>2</sup>	46.6%	3.8%	21 320 €/an	1 396 €/m <sup>2</sup>
Cossesseville	103	4 km <sup>2</sup>	26 h/km <sup>2</sup>	58.3%	5.8%	23 000 €/an	1 008 €/m <sup>2</sup>
La Pommeraye	66	2 km <sup>2</sup>	33 h/km <sup>2</sup>	53%	6.1%	NC	867 €/m <sup>2</sup>
Esson	576	8 km <sup>2</sup>	72 h/km <sup>2</sup>	48.6%	3.8%	22 250 €/an	1 080 €/m <sup>2</sup>
Cahan	161	5 km <sup>2</sup>	32 h/km <sup>2</sup>	50.9%	4.3%	20 490 €/an	1 045 €/m <sup>2</sup>
Saint-Denis-de-Méré (1 avis)	754	11 km <sup>2</sup>	69 h/km <sup>2</sup>	45.9%	5.2%	21 920 €/an	771 €/m <sup>2</sup>
Donnay	330	11 km <sup>2</sup>	30 h/km <sup>2</sup>	51.5%	3.6%	21 750 €/an	1 044 €/m <sup>2</sup>
Cauville (1 avis)	170	5 km <sup>2</sup>	34 h/km <sup>2</sup>	49.4%	2.4%	20 860 €/an	750 €/m <sup>2</sup>

bien-dans-ma-ville.fr



# Vous aimez votre ville ? Notez-la !

Et faites-nous part de vos remarques constructives



Avec

**BIEN** dans  
ma **VILLE** 