



Version web

Ville de Claviers

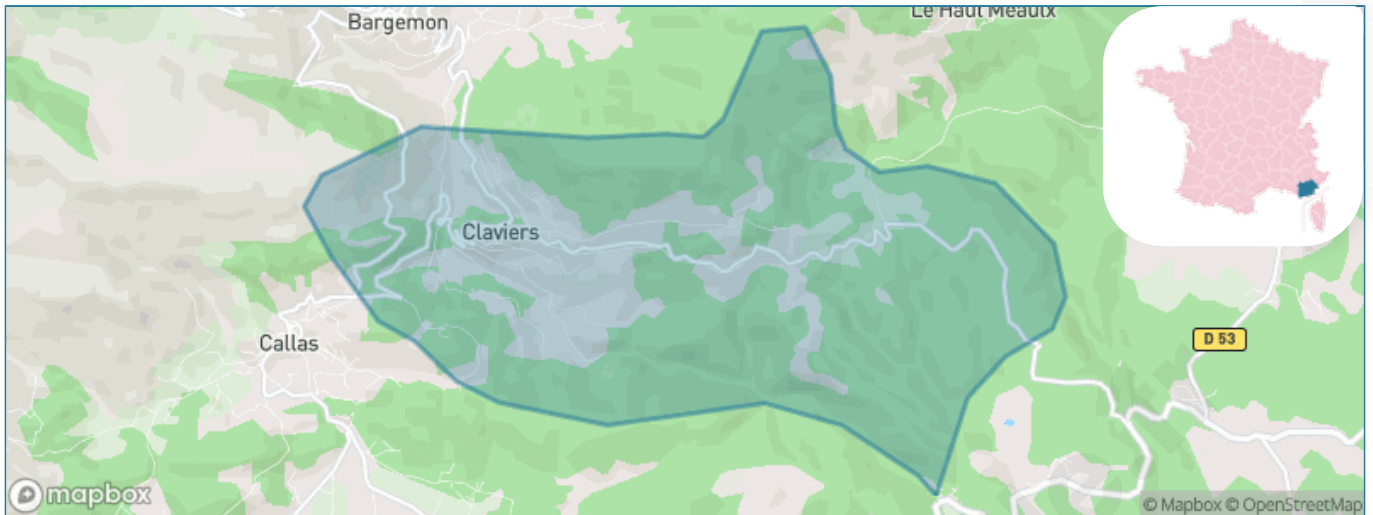
Présenté par

BIEN dans
ma **VILLE** 

Sommaire

| | |
|---|----|
| Situation géographique | 3 |
| Statistiques sur la population | 4 |
| Evolution du nombre d'habitants | 4 |
| Tranche d'âge | 5 |
| 0-14 ans | 5 |
| 15-29 ans | 5 |
| 30-44 ans | 5 |
| 45-59 ans | 5 |
| 60-74 ans | 5 |
| 75-89 ans | 5 |
| 90 ans et + | 5 |
| Activité professionnelle | 5 |
| Agriculteurs | 5 |
| Artisans, Commerçants | 5 |
| Cadres et sup. | 5 |
| Professions intermédiaires | 5 |
| Employé | 5 |
| Ouvrier | 5 |
| Retraité | 5 |
| Autres | 5 |
| Niveau de diplôme | 6 |
| Sans diplôme ou CEP | 6 |
| Brevet, BEPC, DNB | 6 |
| CAP-BEP ou équivalent | 6 |
| BAC ou équivalent | 6 |
| BAC+2 | 6 |
| BAC+3 ou +4 | 6 |
| BAC+5 ou plus | 6 |
| Composition des ménages | 6 |
| Couple sans enfant | 6 |
| Couple avec enfant(s) | 6 |
| Famille monoparentale | 6 |
| Colocation / Autre | 6 |
| Personnes seules | 6 |
| Profils électoraux | 7 |
| Premier tour | 7 |
| Sécurité | 8 |
| Evolution du nombre d'infractions | 8 |
| Pour comparer | 9 |
| Services à la population | 10 |
| Commerce | 10 |
| Éducation | 10 |
| Villes autour de Claviers | 11 |

Situation géographique



i Informations clés

- **Région** : Provence-Alpes-Côte d'Azur
- **Département** : Var
- **Code postal** : 83830
- **Superficie** : 15 km²



Statistiques sur la population



Nombre d'habitants

727



Age moyen

48 ans



Pop active

37.4%



Taux chômage

5.7%



Pop densité

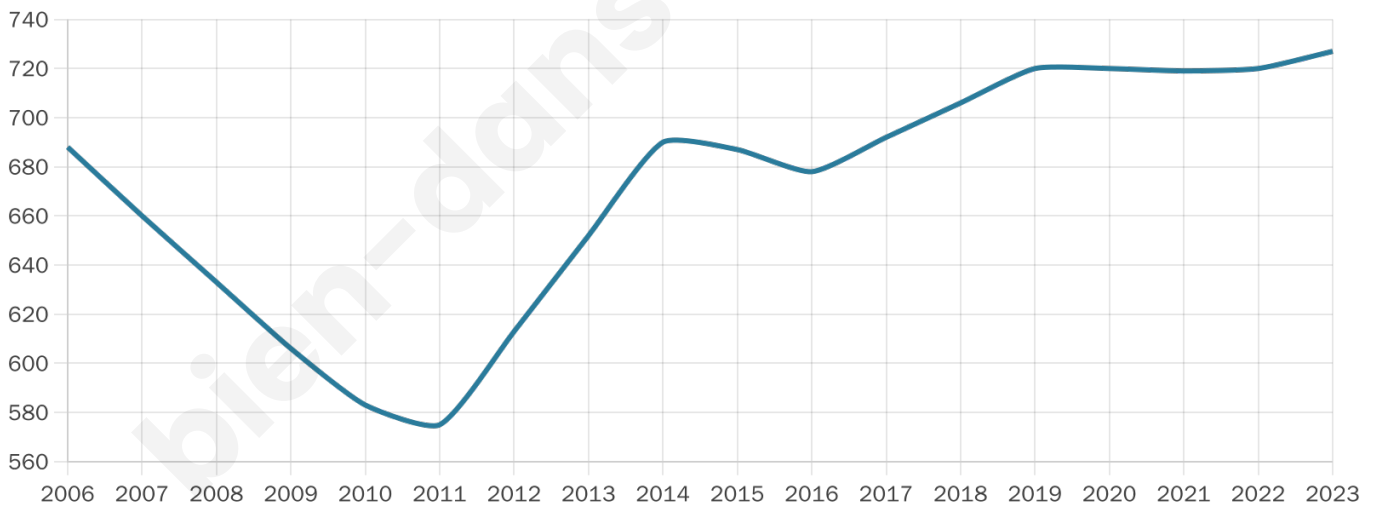
48 h/km²



Revenu moyen

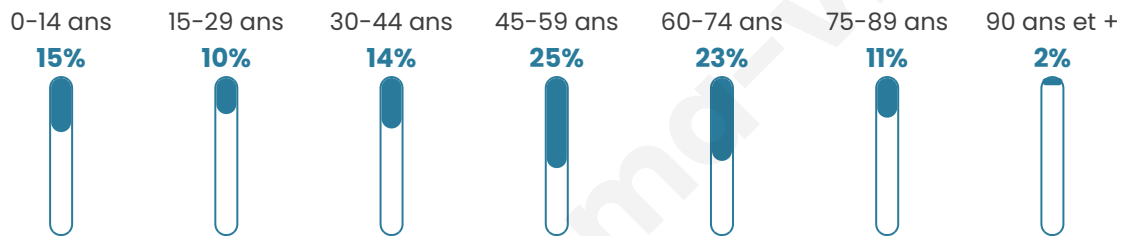
20 520 €/an

Evolution du nombre d'habitants

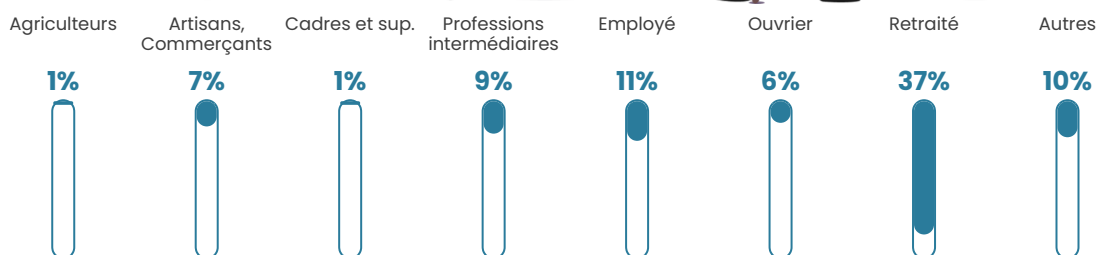


Sources : Institut national de la statistique et des études économiques (insee) selon Les dernières parutions officielles de 2024 portant sur les années 2020, 2021 et 2022.


Tranche d'âge




Activité professionnelle



Niveau de diplôme















Composition des ménages



Profils électoraux

Premier tour

| | | |
|---|-----------------------|---------|
|  | Marine LE PEN | 27.10 % |
|  | Emmanuel MACRON | 18.16 % |
|  | Jean-Luc MÉLENCHON | 18.16 % |
|  | Éric ZEMMOUR | 11.92 % |
|  | Jean LASSALLE | 5.15 % |
|  | Yannick JADOT | 5.15 % |
|  | Nicolas DUPONT-AIGNAN | 4.07 % |
|  | Fabien ROUSSEL | 3.52 % |
|  | Valérie PÉCRESSE | 2.98 % |
|  | Philippe POUTOU | 1.90 % |
|  | Anne HIDALGO | 1.36 % |
|  | Nathalie ARTHAUD | 0.54 % |



472 inscrits

Participation : 79.24%

Votes blancs : 1.07%

Votes nuls : 0.27%

Second tour

| | | |
|---|-----------------|---------|
|  | Emmanuel MACRON | 45,78 % |
|  | Marine LE PEN | 54,22 % |

472 inscrits

Participation : 78.6%

Votes blancs : 8.36%

Votes nuls : 2.16%

Sécurité



Agressions physiques / sexuelles

0



Cambriolages

0



Vols / dégradations

0



Stupéfiants

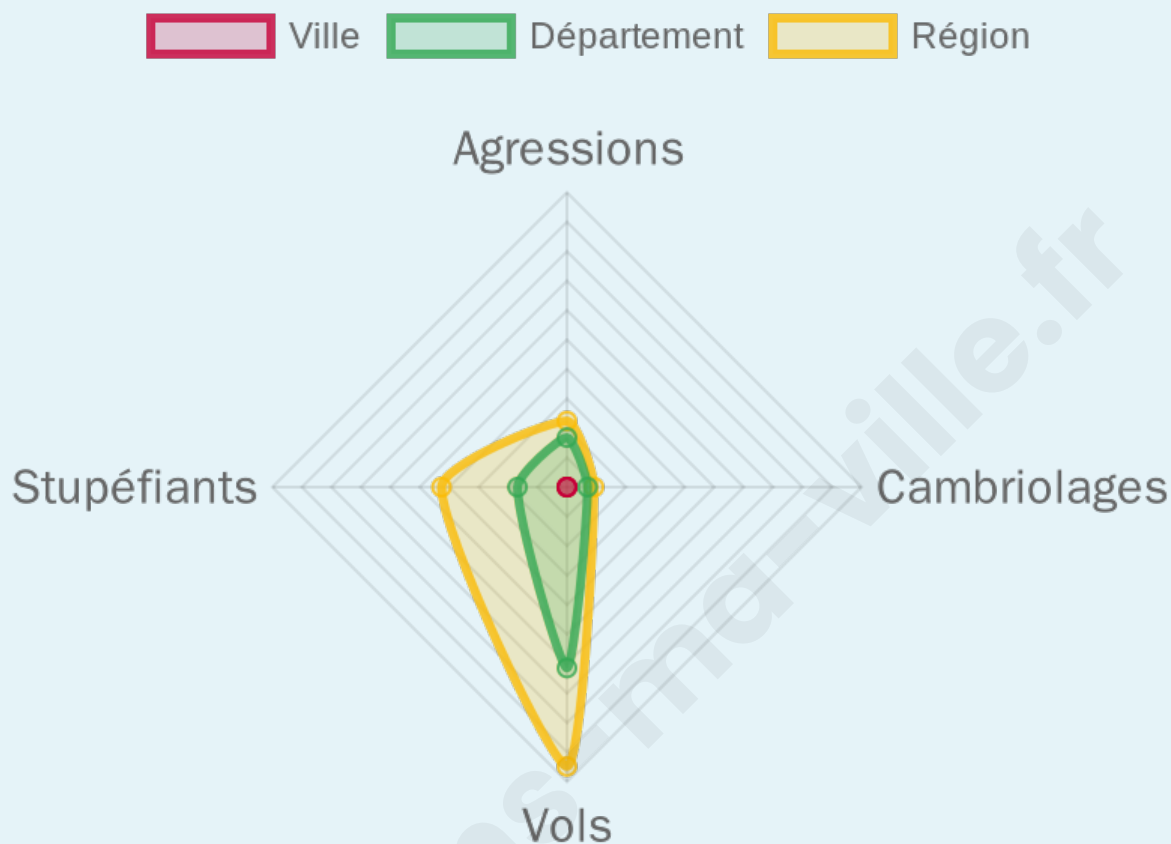
0

Evolution du nombre d'infractions



Pour comparer

(en proportion du nombre d'habitants)



Sources : Bases statistiques communale, départementale et régionale de la délinquance enregistrée par la police et la gendarmerie nationales selon les dernières parutions officielles de 2025 portant sur l'année 2024 ([data.gouv](https://data.gouv.fr)).

Agresions physiques / sexuelles : Violences sexuelles, coups et blessures volontaires intrafamiliaux, coups et blessures volontaires, autres coups, blessures volontaires et vols violents sans arme.

Cambriolages : Cambriolages de logements.

Vols : Vols avec armes, vols d'accessoires sur véhicules, vols dans les véhicules, vols de véhicules, vols sans violence contre des personnes, destructions, dégradations volontaires et escroqueries.

Stupéfiants : Trafic de stupéfiants dont (AFD) et usage de stupéfiants.

Services à la population



Commerce

| | |
|--------------------|-----------------------------------|
| Hypermarché | X Draguignan 12km |
| Supermarché | X Fayence 10km |
| Superette | 1 |
| Boulangerie | X Callas 2km |
| Boucherie | X Bargemon 3km |
| Restaurant | 3 |
| Garage | 2 |
| Station-service | X Figanières 7km |
| Banque | X Bargemon 3km |
| La poste | X Bargemon 2km |
| Coiffeur | 1 |
| Tabac | X Callas 2km |
| Bars / discothèque | X Callas 2km |
| Bibliothèque | X Draguignan 11km |
| Cinéma | X Draguignan 11km |
| Vétérinaire | X Figanières 6km |



Santé

| | |
|----------------------------------|-----------------------------------|
| Pharmacie | X Bargemon 3km |
| Hôpital | X Draguignan 10km |
| Laboratoire d'analyses médicales | X Fayence 10km |
| Etablissement pour handicapé | X Seillans 7km |
| EHPA | X Bargemon 3km |
| Médecin | 1 |
| Dentiste | X Callas 3km |
| Chirurgien | X Draguignan 11km |
| Dermatologue | X Draguignan 11km |
| Anesthésiste | X Draguignan 11km |
| Gastro-entérologue | X Draguignan 11km |
| Gynécologue | X Draguignan 11km |
| Cancérologue | X Fréjus 24km |
| Neurologue | X Draguignan 11km |
| Ophthalmologue | X Tourrettes 11km |
| ORL | X Draguignan 11km |
| Cardiologue | X Draguignan 11km |
| Pédiatre | X Draguignan 11km |
| Pneumologue | X Draguignan 11km |
| Psychologue | X Draguignan 11km |
| Radiologue | X Draguignan 11km |
| Rhumatologue | X Draguignan 11km |
| Sage-femme | X Draguignan 10km |



Éducation

| | |
|-------------------------|-----------------------------------|
| Crèche | X Callas 2km |
| Ecole maternelle Public | X Figanières 7km |
| Ecole maternelle Privé | X Beausoleil 71km |
| Ecole primaire Public | 1 |
| Ecole primaire Privé | X Draguignan 10km |
| Collège Public | X Figanières 6km |
| Collège Privé | X Draguignan 11km |
| Lycée Public | X Draguignan 10km |
| Lycée Privé | X Draguignan 11km |

Sources : Base Sirene des entreprises et de leurs établissements selon les dernières parutions officielles de 2025 portant sur l'année 2024 ([data.gouv](#)). Liste, localisation et tarifs des professionnels de santé selon les dernières parutions officielles de 2025 portant sur l'année 2024 ([opendatasoft](#)) et FINISS Extraction du Fichier des établissements selon les dernières parutions officielles de 2025 portant sur l'année 2024 ([data.gouv](#)). Adresse et géolocalisation des établissements d'enseignement du premier et second degrés selon les dernières parutions officielles de 2025 portant sur l'année 2024 ([data.education.gouv](#))

Villes autour de Claviers

| Ville | Habitants | Superficie | Pop densité | Pop active | Taux chômage | Revenu moyen | Prix immobilier |
|------------------------------|-----------|--------------------|-----------------------|------------|--------------|--------------|------------------------|
| Bargemon (1 avis) | 1 433 | 35 km ² | 41 h/km ² | 40.3% | 5.8% | 19 510 €/an | 1 671 €/m ² |
| Callas (1 avis) | 2 124 | 49 km ² | 43 h/km ² | 42.1% | 4.1% | 22 700 €/an | 2 921 €/m ² |
| Seillans (2 avis) | 2 941 | 88 km ² | 33 h/km ² | 37.1% | 3.9% | 21 670 €/an | 3 220 €/m ² |
| Figanières (2 avis) | 2 762 | 28 km ² | 99 h/km ² | 39.6% | 5.1% | 23 630 €/an | 2 276 €/m ² |
| Montferrat | 1 719 | 34 km ² | 51 h/km ² | 69.6% | 3.2% | 18 960 €/an | 1 937 €/m ² |
| Fayence (6 avis) | 6 157 | 27 km ² | 228 h/km ² | 43% | 4.7% | 23 170 €/an | 3 111 €/m ² |
| Châteaudouble | 476 | 40 km ² | 12 h/km ² | 47.9% | 7.6% | 20 820 €/an | 2 271 €/m ² |
| Saint-Paul-en-Forêt (2 avis) | 1 735 | 20 km ² | 87 h/km ² | 45.8% | 4.3% | 25 180 €/an | 2 375 €/m ² |
| Draguignan (57 avis) | 40 826 | 53 km ² | 770 h/km ² | 41.8% | 6.2% | 21 510 €/an | 2 077 €/m ² |
| Tourrettes (1 avis) | 2 972 | 34 km ² | 87 h/km ² | 41.6% | 5.3% | 23 070 €/an | 3 956 €/m ² |
| Trans-en-Provence (15 avis) | 6 905 | 17 km ² | 406 h/km ² | 42.5% | 4.7% | 24 780 €/an | 2 546 €/m ² |
| Bagnols-en-Forêt (2 avis) | 3 194 | 42 km ² | 76 h/km ² | 40.7% | 5.8% | 25 060 €/an | 3 668 €/m ² |
| La Motte (1 avis) | 3 071 | 28 km ² | 110 h/km ² | 43.3% | 4.5% | 23 620 €/an | 3 185 €/m ² |
| La Roque-Esclapon | 261 | 27 km ² | 10 h/km ² | 34.5% | 5.7% | 20 580 €/an | 2 000 €/m ² |
| Comps-sur-Artuby | 339 | 63 km ² | 5 h/km ² | 41% | 5.3% | 19 740 €/an | 1 098 €/m ² |

bien-dans-ma-ville.fr



Vous aimez votre ville ? Notez-la !

Et faites-nous part de vos remarques constructives



Avec

BIEN dans ma **VILLE** 