



Version web

# Ville de Clavette

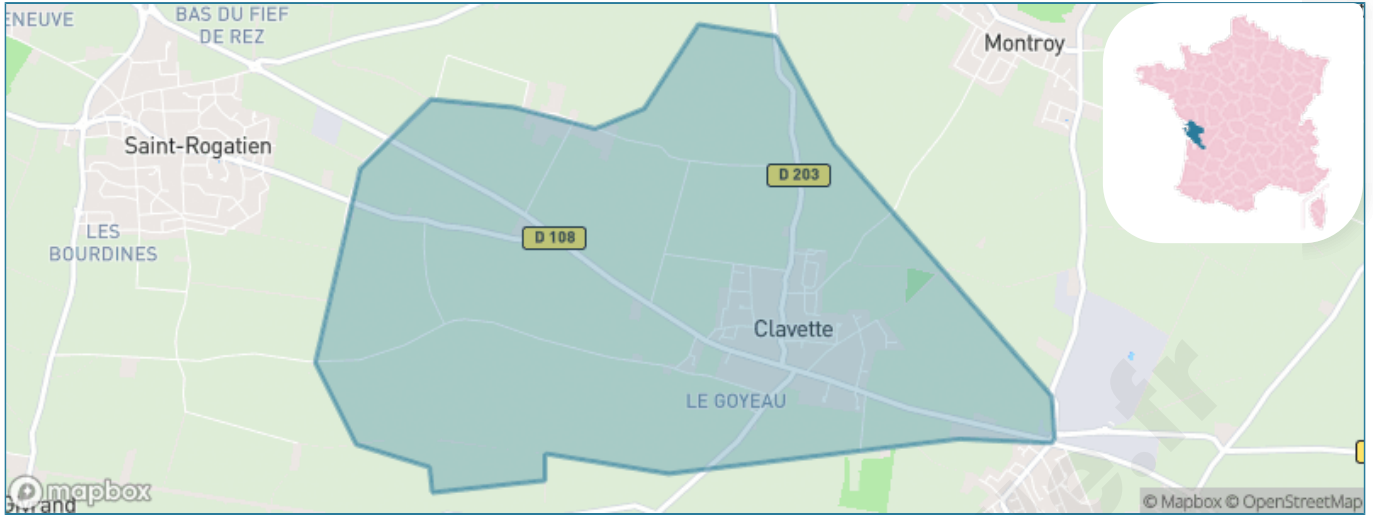
Présenté par

**BIEN** dans  
ma **VILLE** 

# Sommaire

Situation géographique .....	3
Statistiques sur la population .....	4
Evolution du nombre d'habitants .....	4
Tranche d'âge .....	5
0-14 ans .....	5
15-29 ans .....	5
30-44 ans .....	5
45-59 ans .....	5
60-74 ans .....	5
75-89 ans .....	5
90 ans et + .....	5
Activité professionnelle .....	5
Agriculteurs .....	5
Artisans, Commerçants .....	5
Cadres et sup. ....	5
Professions intermédiaires .....	5
Employé .....	5
Ouvrier .....	5
Retraité .....	5
Autres .....	5
Niveau de diplôme .....	6
Sans diplôme ou CEP .....	6
Brevet, BEPC, DNB .....	6
CAP-BEP ou équivalent .....	6
BAC ou équivalent .....	6
BAC+2 .....	6
BAC+3 ou +4 .....	6
BAC+5 ou plus .....	6
Composition des ménages .....	6
Couple sans enfant .....	6
Couple avec enfant(s) .....	6
Famille monoparentale .....	6
Colocation / Autre .....	6
Personnes seules .....	6
Profils électoraux .....	7
Premier tour .....	7
Sécurité .....	8
Evolution du nombre d'infractions .....	8
Pour comparer .....	9
Services à la population .....	10
Commerce .....	10
Éducation .....	10
Villes autour de Clavette .....	11

# Situation géographique



## i Informations clés

- **Région** : Nouvelle-Aquitaine
- **Département** : Charente-Maritime
- **Code postal** : 17220
- **Superficie** : 6 km<sup>2</sup>



# Statistiques sur la population



Nombre d'habitants

**1 406**



Age moyen

**40 ans**



Pop active

**50.5%**



Taux chômage

**4.8%**



Pop densité

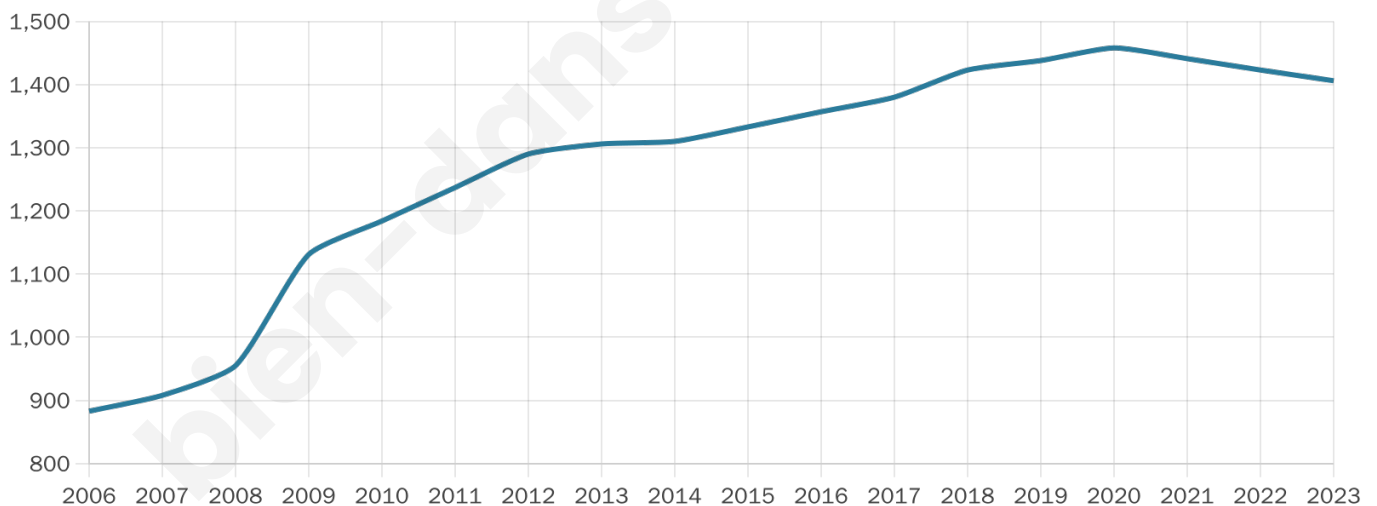
**234 h/km<sup>2</sup>**



Revenu moyen

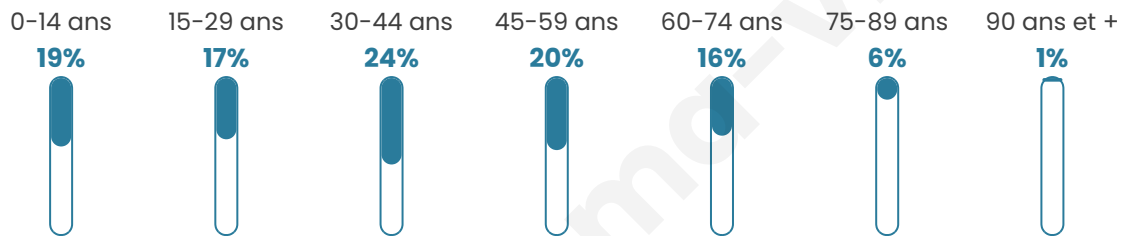
**25 660 €/an**

## Evolution du nombre d'habitants

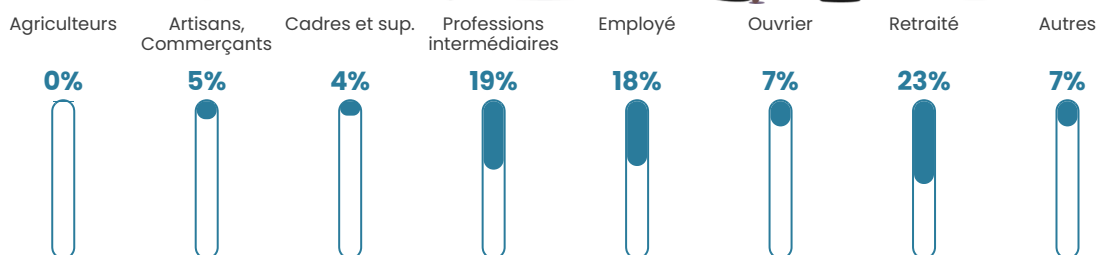


Sources : Institut national de la statistique et des études économiques (insee) selon Les dernières parutions officielles de 2024 portant sur les années 2020, 2021 et 2022.

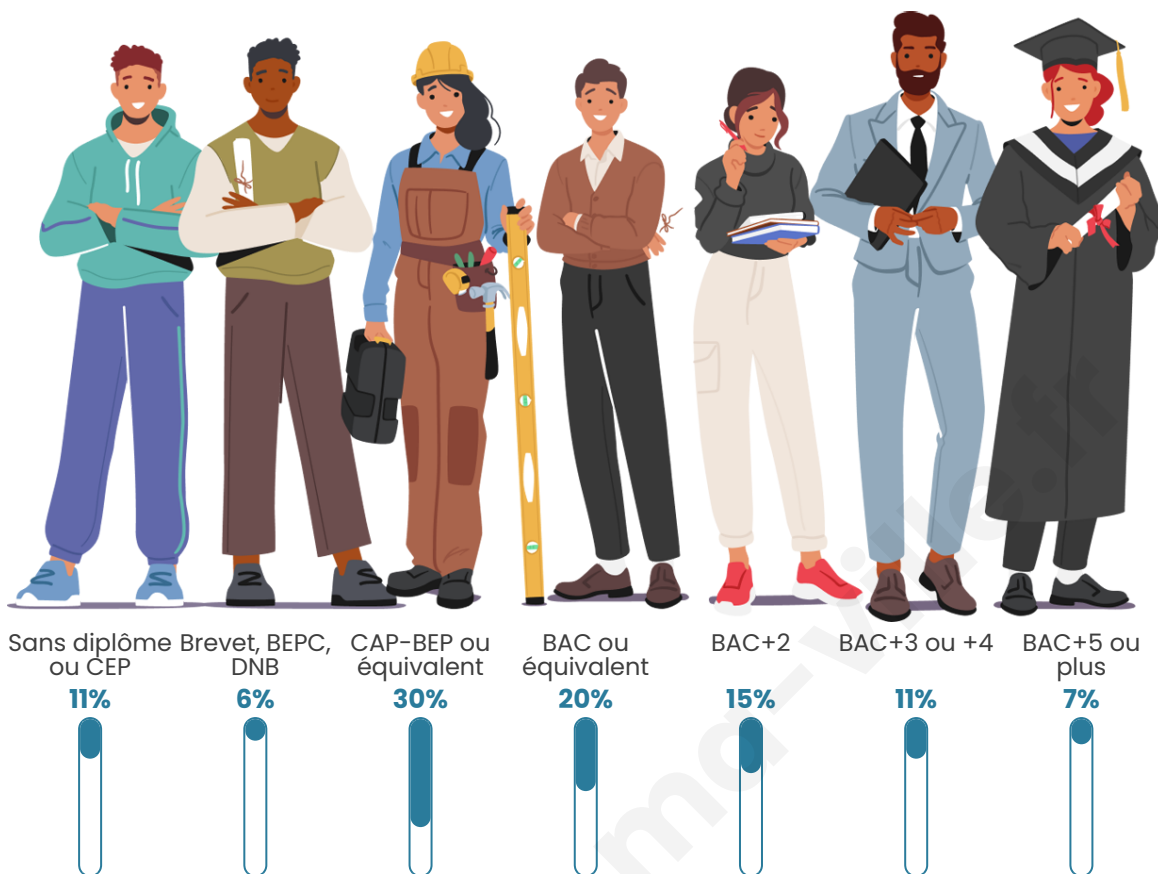
## Tranche d'âge



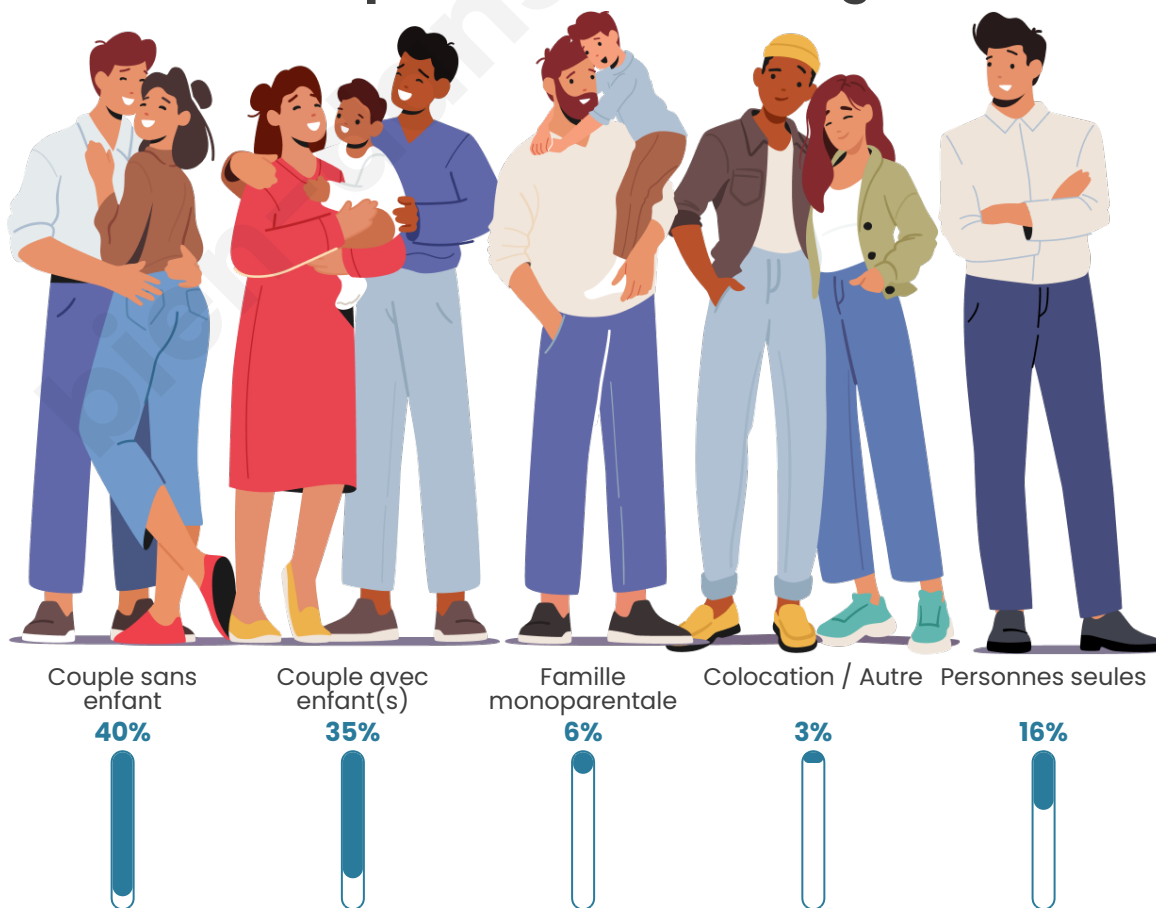
## Activité professionnelle



## Niveau de diplôme












## Composition des ménages





# Profils électoraux

## Premier tour

	Emmanuel MACRON	34.64 %
	Jean-Luc MÉLENCHON	20.39 %
	Marine LE PEN	19.41 %
	Yannick JADOT	5.90 %
	Éric ZEMMOUR	4.79 %
	Valérie PÉCRESE	3.81 %
	Jean LASSALLE	3.56 %
	Fabien ROUSSEL	2.58 %
	Nicolas DUPONT-AIGNAN	2.21 %
	Anne HIDALGO	1.47 %
	Nathalie ARTHAUD	0.61 %
	Philippe POUTOU	0.61 %

## Second tour

	Emmanuel MACRON	62,81 %
	Marine LE PEN	37,19 %

### 995 inscrits

Participation : 82.21%

Votes blancs : 8.8%

Votes nuls : 3.42%

### 995 inscrits

Participation : 84.82%

Votes blancs : 2.61%

Votes nuls : 0.95%

# Sécurité



Agressions physiques / sexuelles

0



Cambriolages

0



Vols / dégradations

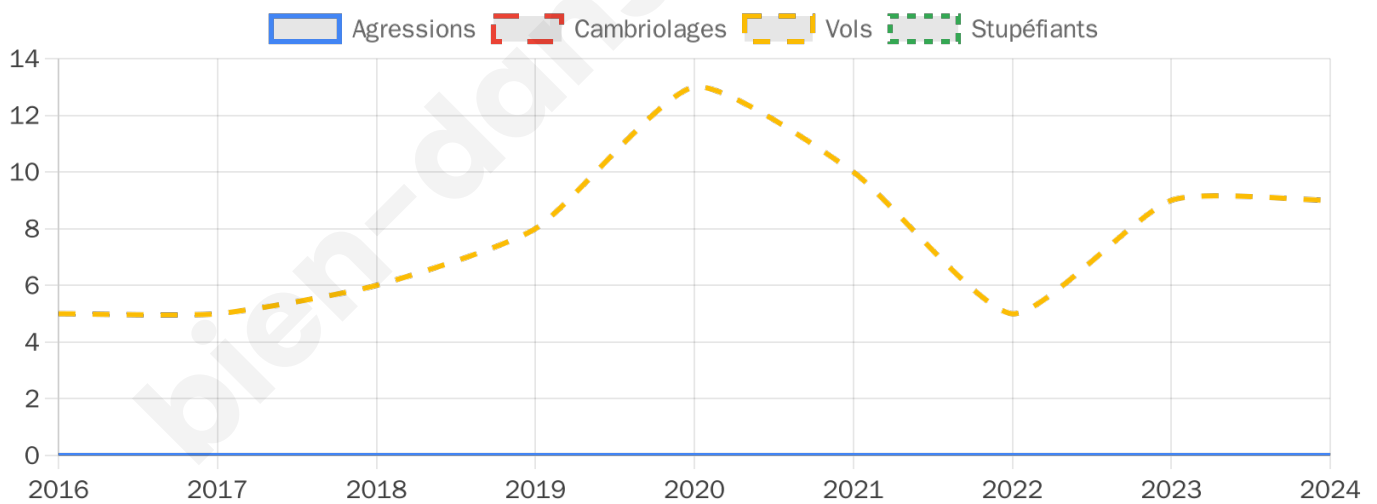
9



Stupéfiants

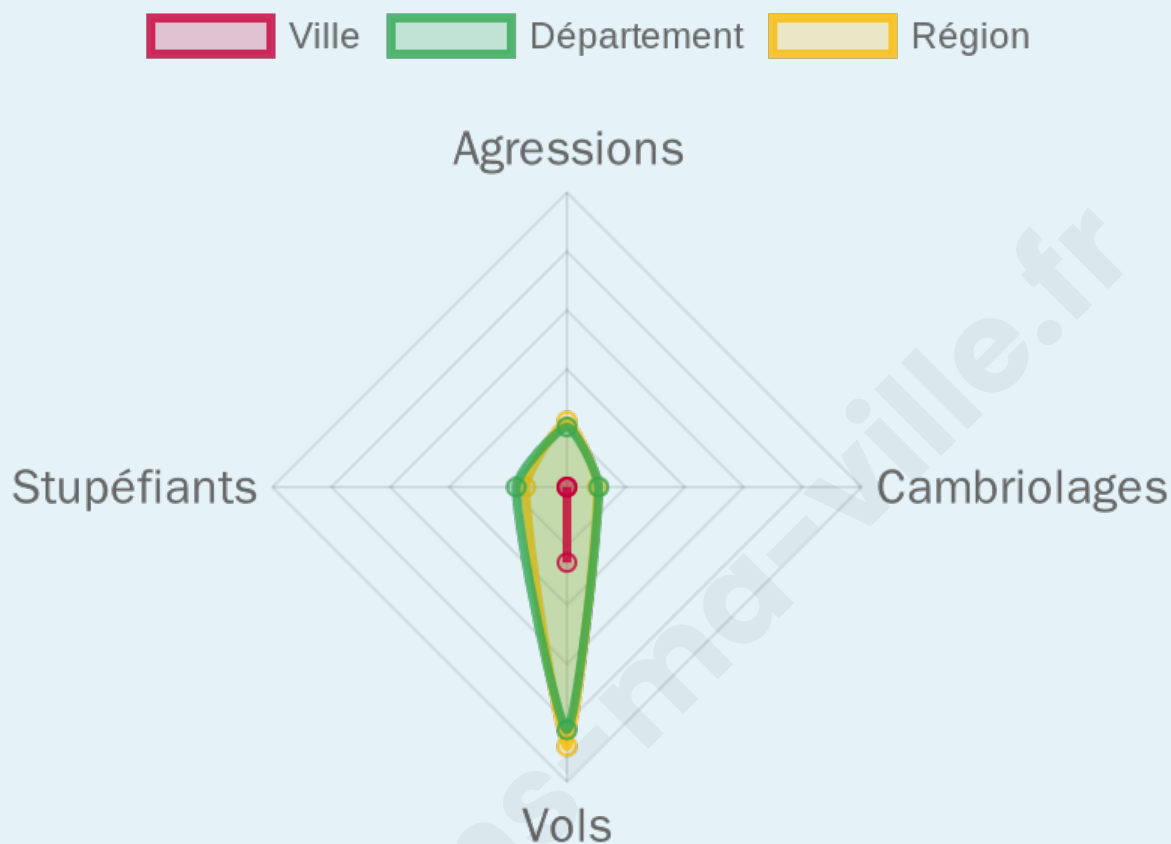
0

## Evolution du nombre d'infractions



## Pour comparer

(en proportion du nombre d'habitants)



Sources : Bases statistiques communale, départementale et régionale de la délinquance enregistrée par la police et la gendarmerie nationales selon les dernières parutions officielles de 2025 portant sur l'année 2024 ([data.gouv](https://data.gouv.fr)).

Agressions physiques / sexuelles : Violences sexuelles, coups et blessures volontaires intrafamiliaux, coups et blessures volontaires, autres coups, blessures volontaires et vols violents sans arme.

Cambriolages : Cambriolages de logements.

Vols : Vols avec armes, vols d'accessoires sur véhicules, vols dans les véhicules, vols de véhicules, vols sans violence contre des personnes, destructions, dégradations volontaires et escroqueries.

Stupéfiants : Trafic de stupéfiants dont (AFD) et usage de stupéfiants.

# Services à la population



## Commerce

Hypermarché	X <a href="#">Angoulins</a> 7km
Supermarché	X <a href="#">La Jarrie</a> 1km
Superette	1
Boulangerie	1
Boucherie	X <a href="#">La Jarrie</a> 1km
Restaurant	1
Garage	X <a href="#">Saint-Christophe</a> 1km
Station-service	X <a href="#">La Jarrie</a> 0km
Banque	X <a href="#">La Jarrie</a> 1km
La poste	X <a href="#">La Jarrie</a> 1km
Coiffeur	2
Tabac	X <a href="#">La Jarrie</a> 1km
Bars / discothèque	1
Bibliothèque	X <a href="#">Aigrefeuille-d'Aunis</a> 7km
Cinéma	X <a href="#">Périgny</a> 8km
Vétérinaire	1



## Santé

Pharmacie	X <a href="#">La Jarrie</a> 1km
Hôpital	X <a href="#">La Rochelle</a> 10km
Laboratoire d'analyses médicales	X <a href="#">Aigrefeuille-d'Aunis</a> 6km
Etablissement pour handicapé	X <a href="#">Aytré</a> 6km
EHPA	X <a href="#">La Jarne</a> 4km
Médecin	X <a href="#">La Jarrie</a> 1km
Dentiste	X <a href="#">La Jarrie</a> 1km
Chirurgien	X <a href="#">Dompierre-sur-Mer</a> 6km
Dermatologue	X <a href="#">Puilboreau</a> 10km
Anesthésiste	X <a href="#">Puilboreau</a> 10km
Gastro-entérologue	X <a href="#">Puilboreau</a> 10km
Gynécologue	X <a href="#">La Rochelle</a> 10km
Cancérologue	X 0km
Neurologue	X <a href="#">Puilboreau</a> 9km
Ophtalmologue	X <a href="#">La Jarne</a> 4km
ORL	X <a href="#">Angoulins</a> 7km
Cardiologue	X <a href="#">Puilboreau</a> 10km
Pédiatre	X <a href="#">Saint-Vivien</a> 7km
Pneumologue	X <a href="#">Puilboreau</a> 10km
Psychologue	X <a href="#">La Rochelle</a> 10km
Radiologue	X <a href="#">Puilboreau</a> 10km
Rhumatologue	X <a href="#">La Rochelle</a> 10km
Sage-femme	X <a href="#">La Jarne</a> 5km



## Éducation

Crèche	1
Ecole maternelle Public	X <a href="#">La Jarrie</a> 1km
Ecole maternelle Privé	X <a href="#">Aizenay</a> 81km
Ecole primaire Public	1
Ecole primaire Privé	X <a href="#">Bourgneuf</a> 4km
Collège Public	X <a href="#">La Jarrie</a> 1km
Collège Privé	X <a href="#">Bourgneuf</a> 4km
Lycée Public	X <a href="#">La Rochelle</a> 9km
Lycée Privé	X <a href="#">La Rochelle</a> 10km

Sources : Base Sirene des entreprises et de leurs établissements selon les dernières parutions officielles de 2025 portant sur l'année 2024 ([data.gouv](#)). Liste, localisation et tarifs des professionnels de santé selon les dernières parutions officielles de 2025 portant sur l'année 2024 ([opendatasoft](#)) et FINISS Extraction du Fichier des établissements selon les dernières parutions officielles de 2025 portant sur l'année 2024 ([data.gouv](#)). Adresse et géolocalisation des établissements d'enseignement du premier et second degrés selon les dernières parutions officielles de 2025 portant sur l'année 2024 ([data.education.gouv](#))

## Villes autour de Clavette

Ville	Habitants	Superficie	Pop densité	Pop active	Taux chômage	Revenu moyen	Prix immobilier
La Jarrie (4 avis)	3 458	9 km <sup>2</sup>	384 h/km <sup>2</sup>	46.7%	4.1%	25 210 €/an	2 477 €/m <sup>2</sup>
Montroy	963	4 km <sup>2</sup>	241 h/km <sup>2</sup>	50.7%	4%	25 530 €/an	2 519 €/m <sup>2</sup>
Bourgneuf (5 avis)	1 463	2 km <sup>2</sup>	732 h/km <sup>2</sup>	44.8%	2.7%	26 290 €/an	1 972 €/m <sup>2</sup>
Croix-Chapeau (1 avis)	1 418	4 km <sup>2</sup>	355 h/km <sup>2</sup>	49%	4.8%	24 680 €/an	2 110 €/m <sup>2</sup>
La Jarne (1 avis)	2 637	8 km <sup>2</sup>	330 h/km <sup>2</sup>	46%	5.2%	25 270 €/an	2 624 €/m <sup>2</sup>
Saint-Rogatien (1 avis)	2 364	5 km <sup>2</sup>	473 h/km <sup>2</sup>	47%	3.6%	26 460 €/an	2 695 €/m <sup>2</sup>
Saint-Médard-d'Aunis (1 avis)	2 396	22 km <sup>2</sup>	109 h/km <sup>2</sup>	50.1%	3.5%	24 360 €/an	2 176 €/m <sup>2</sup>
Salles-sur-Mer (1 avis)	2 465	14 km <sup>2</sup>	176 h/km <sup>2</sup>	41.7%	3.9%	26 980 €/an	2 569 €/m <sup>2</sup>
Périgny (9 avis)	8 877	10 km <sup>2</sup>	888 h/km <sup>2</sup>	46.6%	5.5%	26 000 €/an	3 110 €/m <sup>2</sup>
Sainte-Soulle (4 avis)	5 034	21 km <sup>2</sup>	240 h/km <sup>2</sup>	49.8%	3.3%	25 310 €/an	2 175 €/m <sup>2</sup>
Aytré (8 avis)	9 746	12 km <sup>2</sup>	812 h/km <sup>2</sup>	48%	5%	22 830 €/an	2 980 €/m <sup>2</sup>
Saint-Christophe	1 422	13 km <sup>2</sup>	109 h/km <sup>2</sup>	49.6%	4.8%	23 440 €/an	1 957 €/m <sup>2</sup>
Aigrefeuille-d'Aunis (2 avis)	4 677	16 km <sup>2</sup>	292 h/km <sup>2</sup>	42.6%	4%	23 520 €/an	1 753 €/m <sup>2</sup>
Dompierre-sur-Mer (6 avis)	6 315	18 km <sup>2</sup>	351 h/km <sup>2</sup>	42.4%	3.6%	26 110 €/an	2 679 €/m <sup>2</sup>
Thairé (1 avis)	1 897	18 km <sup>2</sup>	105 h/km <sup>2</sup>	48.4%	4.4%	24 770 €/an	1 904 €/m <sup>2</sup>

bien-dans-ma-ville.fr



# **Vous aimez votre ville ? Notez-la !**

Et faites-nous part de vos remarques constructives



Avec

**BIEN** dans ma **VILLE** 