



Version web

Ville de Le Claux

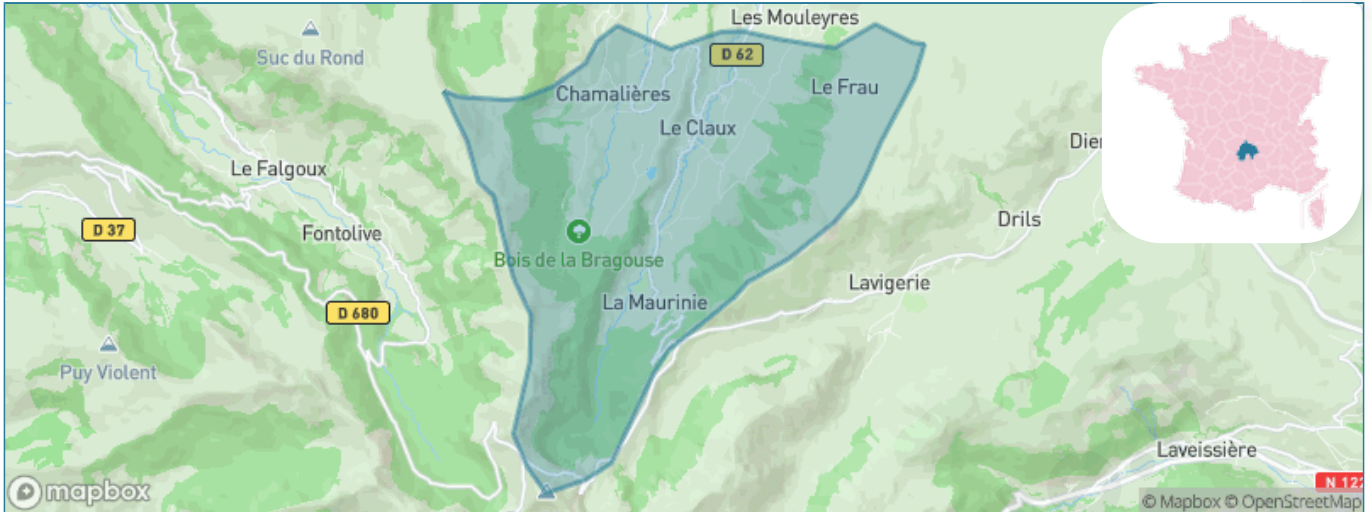
Présenté par

BIEN dans
ma **VILLE** 

Sommaire

Situation géographique	3
Statistiques sur la population	4
Evolution du nombre d'habitants	4
Tranche d'âge	5
0-14 ans	5
15-29 ans	5
30-44 ans	5
45-59 ans	5
60-74 ans	5
75-89 ans	5
90 ans et +	5
Activité professionnelle	5
Agriculteurs	5
Artisans, Commerçants	5
Cadres et sup.	5
Professions intermédiaires	5
Employé	5
Ouvrier	5
Retraité	5
Autres	5
Niveau de diplôme	7
Sans diplôme ou CEP	7
Brevet, BEPC, DNB	7
CAP-BEP ou équivalent	7
BAC ou équivalent	7
BAC+2	7
BAC+3 ou +4	7
BAC+5 ou plus	7
Composition des ménages	7
Couple sans enfant	7
Couple avec enfant(s)	7
Famille monoparentale	7
Colocation / Autre	7
Personnes seules	7
Profils électoraux	8
Premier tour	8
Sécurité	9
Evolution du nombre d'infractions	9
Pour comparer	10
Services à la population	11
Commerce	11
Éducation	11
Villes autour de Le Claux	12

Situation géographique



i Informations clés

- **Région** : Auvergne-Rhône-Alpes
- **Département** : Cantal
- **Code postal** : 15400
- **Superficie** : 28 km²



Statistiques sur la population



Nombre d'habitants

160



Age moyen

53 ans



Pop active

40%



Taux chômage

11%



Pop densité

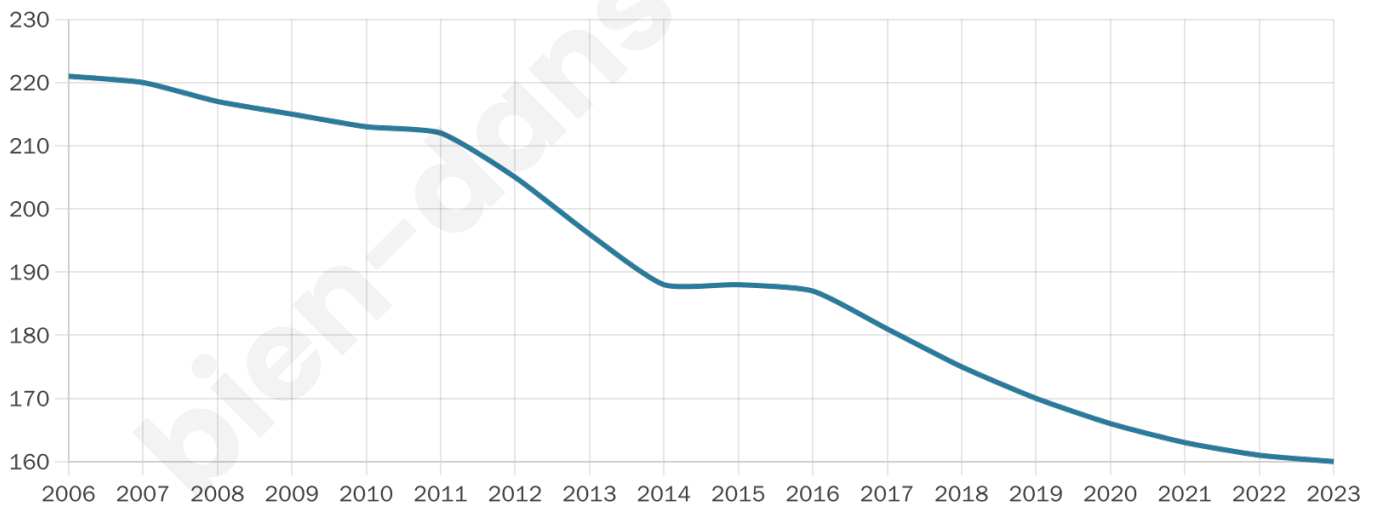
6 h/km²



Revenu moyen

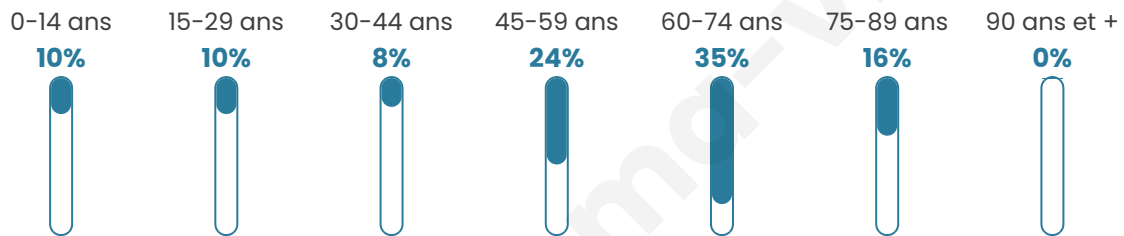
18 930 €/an

Evolution du nombre d'habitants

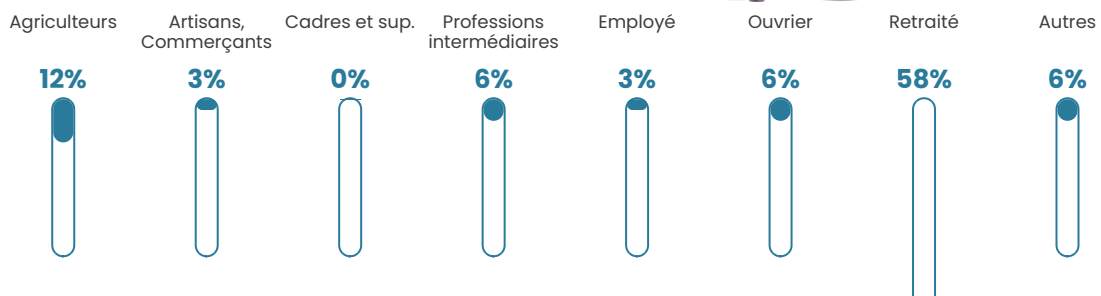


Sources : Institut national de la statistique et des études économiques (insee) selon Les dernières parutions officielles de 2024 portant sur les années 2020, 2021 et 2022.

Tranche d'âge




Activité professionnelle






bien-dans-ma-ville.fr

Niveau de diplôme



Composition des ménages



Profils électoraux



Premier tour

	Emmanuel MACRON	36.36 %
	Marine LE PEN	16.08 %
	Valérie PÉCRESE	15.38 %
	Jean-Luc MÉLENCHON	13.99 %
	Jean LASSALLE	11.19 %
	Nicolas DUPONT- AIGNAN	2.80 %
	Éric ZEMMOUR	2.10 %
	Yannick JADOT	1.40 %
	Philippe POUTOU	0.70 %
	Nathalie ARTHAUD	0.00 %
	Fabien ROUSSEL	0.00 %
	Anne HIDALGO	0.00 %

199 inscrits

Participation : 71.86%
Votes blancs : 0.00%
Votes nuls : 0.00%

Second tour

	Emmanuel MACRON	62,6 %
	Marine LE PEN	37,4 %

200 inscrits

Participation : 74.5%
Votes blancs : 11.41%
Votes nuls : 0.67%

Sécurité



Agressions physiques / sexuelles

0



Cambriolages

0



Vols / dégradations

0



Stupéfiants

0

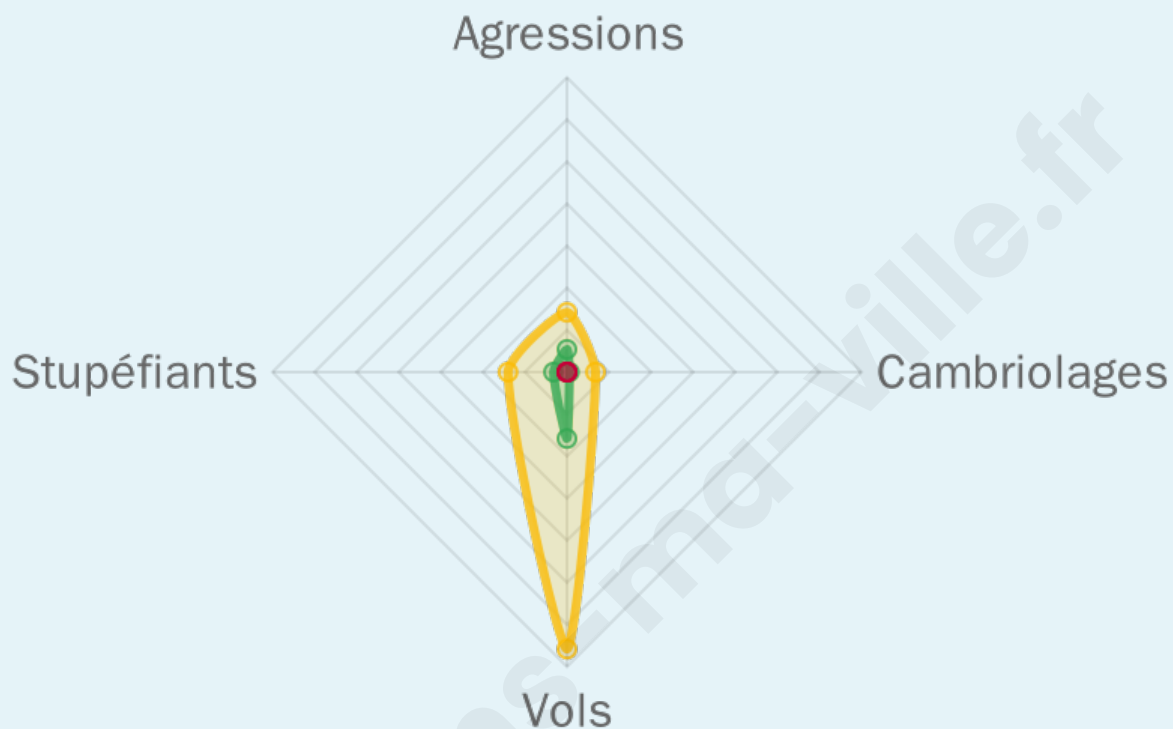
Evolution du nombre d'infractions



Pour comparer

(en proportion du nombre d'habitants)

■ Ville ■ Département ■ Région



Sources : Bases statistiques communale, départementale et régionale de la délinquance enregistrée par la police et la gendarmerie nationales selon les dernières parutions officielles de 2025 portant sur l'année 2024 ([data.gouv](https://data.gouv.fr)).

Agressions physiques / sexuelles : Violences sexuelles, coups et blessures volontaires intrafamiliaux, coups et blessures volontaires, autres coups, blessures volontaires et vols violents sans arme.

Cambriolages : Cambriolages de logements.

Vols : Vols avec armes, vols d'accessoires sur véhicules, vols dans les véhicules, vols de véhicules, vols sans violence contre des personnes, destructions, dégradations volontaires et escroqueries.

Stupéfiants : Trafic de stupéfiants dont (AFD) et usage de stupéfiants.

Services à la population



Commerce

Hypermarché	X Amiens 11km
Supermarché	X Murat 13km
Superette	1
Boulangerie	X Cheylade 5km
Boucherie	X Dienne 6km
Restaurant	2
Garage	1
Station-service	X Murat 13km
Banque	X Murat 13km
La poste	X Riom-ès-Montagnes 12km
Coiffeur	X Dienne 6km
Tabac	X Riom-ès-Montagnes 14km
Bars / discothèque	X Dienne 6km
Bibliothèque	X Jussac 30km
Cinéma	X Riom-ès-Montagnes 14km
Vétérinaire	X Riom-ès-Montagnes 13km



Santé

Pharmacie	X Murat 13km
Hôpital	X Murat 13km
Laboratoire d'analyses médicales	X Murat 14km
Etablissement pour handicapé	X Riom-ès-Montagnes 14km
EHPA	X Riom-ès-Montagnes 13km
Médecin	X Laveissière 10km
Dentiste	X Murat 13km
Chirurgien	X Riom-ès-Montagnes 14km
Dermatologue	X Riom-ès-Montagnes 14km
Anesthésiste	X Aurillac 36km
Gastro-entérologue	X Aurillac 37km
Gynécologue	X Saint-Flour 33km
Cancérologue	X Aurillac 37km
Neurologue	X Clermont-Ferrand 72km
Ophtalmologue	X Ferrières-Saint-Mary 27km
ORL	X Vic-sur-Cère 22km
Cardiologue	X Saint-Jacques-des-Blats 12km
Pédiatre	X Saint-Flour 33km
Pneumologue	X Riom-ès-Montagnes 13km
Psychologue	X Saint-Ilvide 32km
Radiologue	X Aurillac 34km
Rhumatologue	X Saint-Flour 33km
Sage-femme	X Murat 13km



Éducation

Crèche	X Laveissière 10km
Ecole maternelle Public	X Saint-Jacques-des-Blats 13km
Ecole maternelle Privé	X Espalion 72km
Ecole primaire Public	X Cheylade 5km
Ecole primaire Privé	X Murat 13km
Collège Public	X Murat 13km
Collège Privé	X Neussargues en Pinatelle 21km
Lycée Public	X Murat 13km
Lycée Privé	X Saint-Flour 33km

Sources : Base Sirene des entreprises et de leurs établissements selon les dernières parutions officielles de 2025 portant sur l'année 2024 ([data.gouv](#)). Liste, localisation et tarifs des professionnels de santé selon les dernières parutions officielles de 2025 portant sur l'année 2024 ([opendatasoft](#)) et FINISS Extraction du Fichier des établissements selon les dernières parutions officielles de 2025 portant sur l'année 2024 ([data.gouv](#)). Adresse et géolocalisation des établissements d'enseignement du premier et second degrés selon les dernières parutions officielles de 2025 portant sur l'année 2024 ([data.education.gouv](#))

Villes autour de Le Claux

Ville	Habitants	Superficie	Pop densité	Pop active	Taux chômage	Revenu moyen	Prix immobilier
Dienne	235	46 km ²	5 h/km ²	47.7%	2.6%	19 320 €/an	536 €/m ²
Lavigerie	116	24 km ²	5 h/km ²	35.3%	3.4%	NC	1 128 €/m ²
Saint-Hippolyte	99	13 km ²	8 h/km ²	40.4%	1%	19 250 €/an	665 €/m ²
Cheylade	230	32 km ²	7 h/km ²	39.1%	1.7%	17 200 €/an	378 €/m ²
Le Falgoux	113	30 km ²	4 h/km ²	37.2%	1.8%	20 010 €/an	916 €/m ²
Laveissière (1 avis)	537	34 km ²	16 h/km ²	50.5%	2%	22 710 €/an	2 409 €/m ²
Collandres	155	43 km ²	4 h/km ²	45.2%	5.2%	22 690 €/an	379 €/m ²
Apchon (2 avis)	177	12 km ²	15 h/km ²	46.9%	2.3%	18 940 €/an	500 €/m ²
Mandailles-Saint-Julien (1 avis)	172	35 km ²	5 h/km ²	48.3%	1.7%	19 940 €/an	1 588 €/m ²
Le Vaultmier	60	17 km ²	4 h/km ²	33.3%	0%	NC	1 224 €/m ²
Le Fau (1 avis)	34	19 km ²	2 h/km ²	20.6%	0%	NC	2 700 €/m ²
Ségur-les-Villas	215	26 km ²	8 h/km ²	42.3%	2.3%	20 760 €/an	424 €/m ²
Murat (4 avis)	1 770	20 km ²	89 h/km ²	39.3%	2.5%	21 670 €/an	974 €/m ²
Saint-Jacques-des-Blats (1 avis)	305	31 km ²	10 h/km ²	43.9%	2.6%	20 470 €/an	4 088 €/m ²
Riom-ès-Montagnes	2 405	46 km ²	52 h/km ²	38.3%	3%	21 350 €/an	897 €/m ²

bien-dans-ma-ville.fr



Vous aimez votre ville ? Notez-la !

Et faites-nous part de vos remarques constructives



Avec

BIEN dans ma **VILLE** 