



Version web

Ville de Claudon

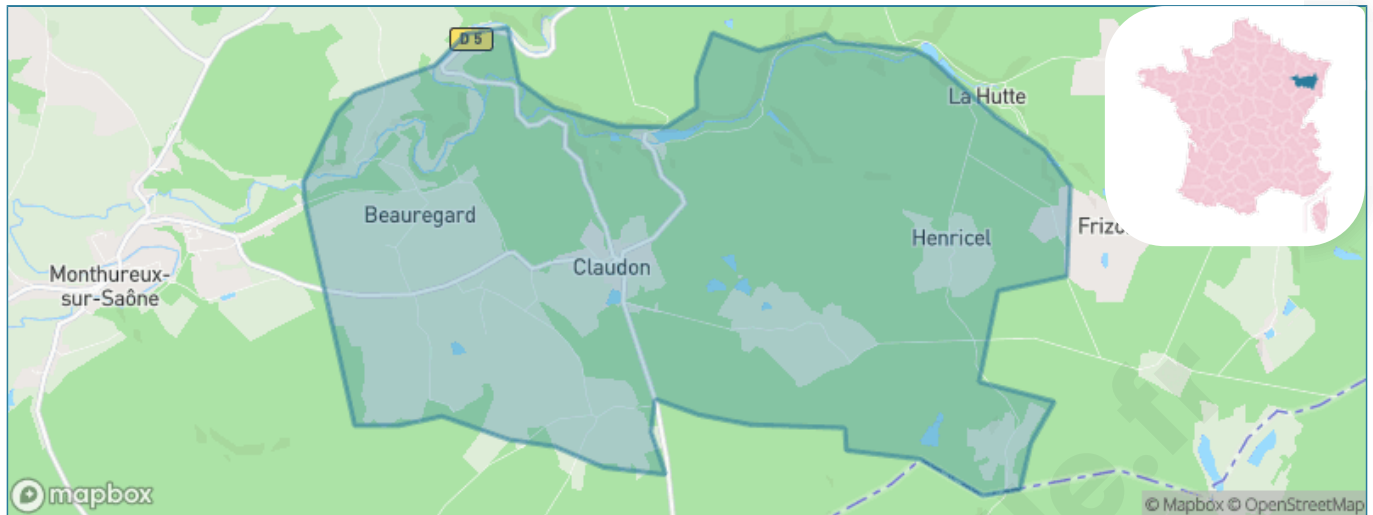
Présenté par

BIEN dans
ma **VILLE** 

Sommaire

Situation géographique	3
Statistiques sur la population	4
Evolution du nombre d'habitants	4
Tranche d'âge	5
<i>0-14 ans</i>	5
<i>15-29 ans</i>	5
<i>30-44 ans</i>	5
<i>45-59 ans</i>	5
<i>60-74 ans</i>	5
<i>75-89 ans</i>	5
<i>90 ans et +</i>	5
Activité professionnelle	5
<i>Agriculteurs</i>	5
<i>Artisans, Commerçants</i>	5
<i>Cadres et sup.</i>	5
<i>Professions intermédiaires</i>	5
<i>Employé</i>	5
<i>Ouvrier</i>	5
<i>Retraité</i>	5
<i>Autres</i>	5
Niveau de diplôme	6
<i>Sans diplôme ou CEP</i>	6
<i>Brevet, BEPC, DNB</i>	6
<i>CAP-BEP ou équivalent</i>	6
<i>BAC ou équivalent</i>	6
<i>BAC+2</i>	6
<i>BAC+3 ou +4</i>	6
<i>BAC+5 ou plus</i>	6
Composition des ménages	6
<i>Couple sans enfant</i>	6
<i>Couple avec enfant(s)</i>	6
<i>Famille monoparentale</i>	6
<i>Colocation / Autre</i>	6
<i>Personnes seules</i>	6
Profils électoraux	7
<i>Premier tour</i>	7
Sécurité	8
<i>Evolution du nombre d'infractions</i>	8
<i>Pour comparer</i>	9
Services à la population	10
<i>Commerce</i>	10
<i>Éducation</i>	10
<i>Villes autour de Claudon</i>	12

Situation géographique



i Informations clés

- **Région** : Grand Est
- **Département** : Vosges
- **Code postal** : 88410
- **Superficie** : 21 km²



Statistiques sur la population



Nombre d'habitants

218



Age moyen

47 ans



Pop active

45%



Taux chômage

8.6%



Pop densité

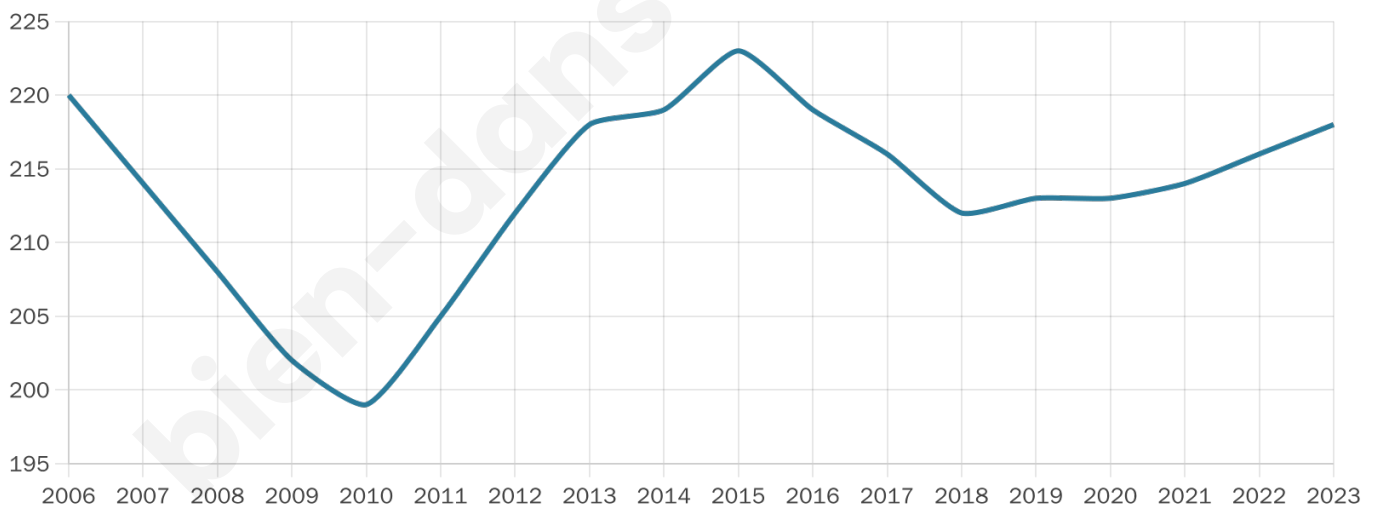
10 h/km²



Revenu moyen

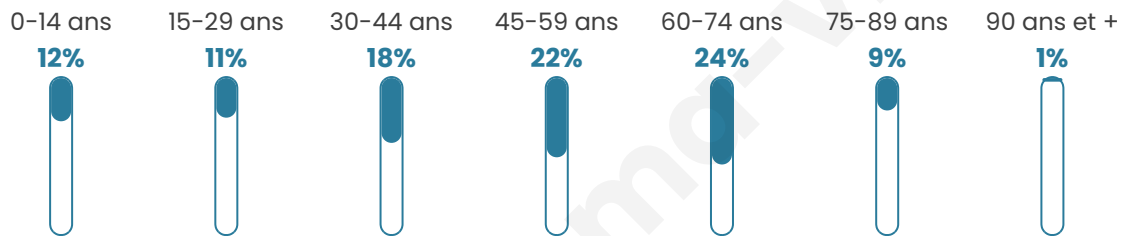
20 660 €/an

Evolution du nombre d'habitants

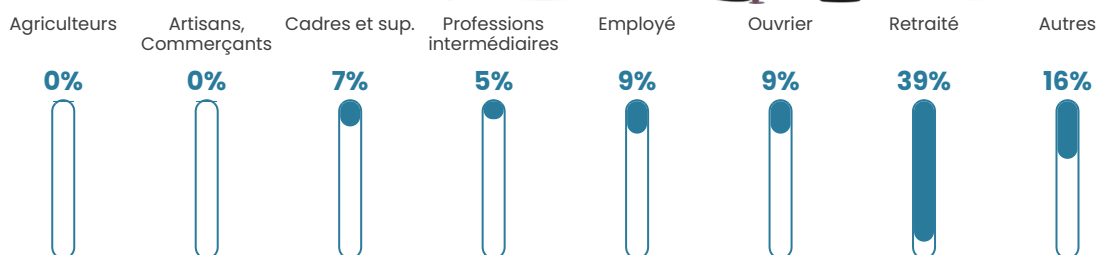


Sources : Institut national de la statistique et des études économiques (insee) selon Les dernières parutions officielles de 2024 portant sur les années 2020, 2021 et 2022.


Tranche d'âge




Activité professionnelle



Niveau de diplôme















Composition des ménages



Profils électoraux

Premier tour

	Marine LE PEN	35.57 %
	Jean-Luc MÉLENCHON	21.48 %
	Emmanuel MACRON	17.45 %
	Jean LASSALLE	8.05 %
	Valérie PÉCRESSE	3.36 %
	Yannick JADOT	2.68 %
	Nicolas DUPONT-AIGNAN	2.68 %
	Nathalie ARTHAUD	2.01 %
	Fabien ROUSSEL	2.01 %
	Éric ZEMMOUR	2.01 %
	Anne HIDALGO	2.01 %
	Philippe POUTOU	0.67 %



193 inscrits

Participation : 78.76%

Votes blancs : 1.97%

Votes nuls : 0.00%

Second tour

	Emmanuel MACRON	35,88 %
	Marine LE PEN	64,12 %

193 inscrits

Participation : 76.68%

Votes blancs : 8.78%

Votes nuls : 2.7%

Sécurité



Agressions physiques / sexuelles

0



Cambriolages

0



Vols / dégradations

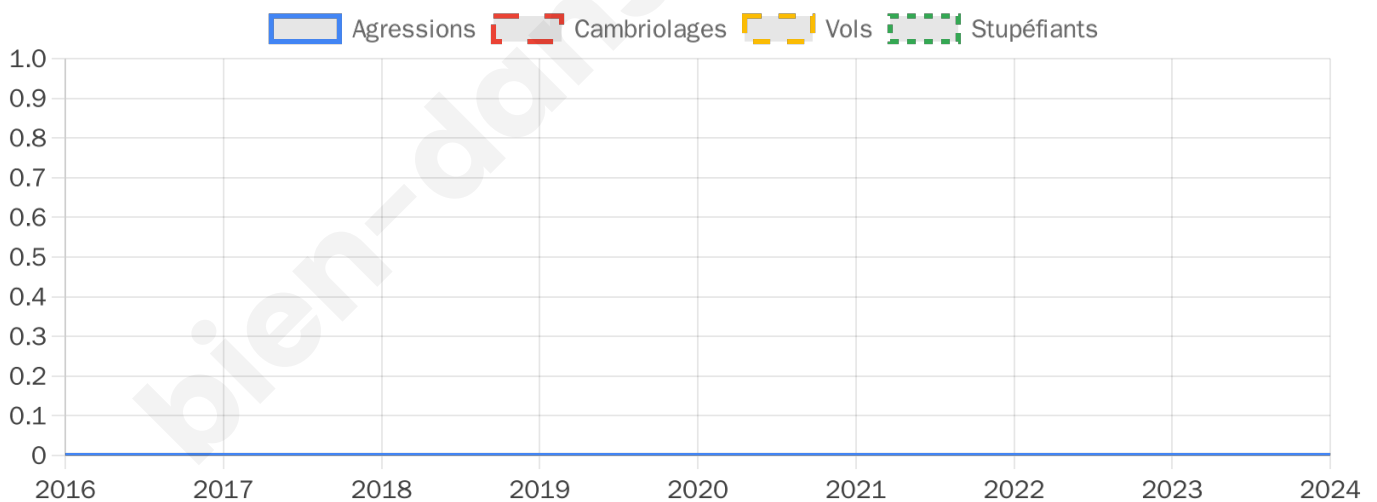
0



Stupéfiants

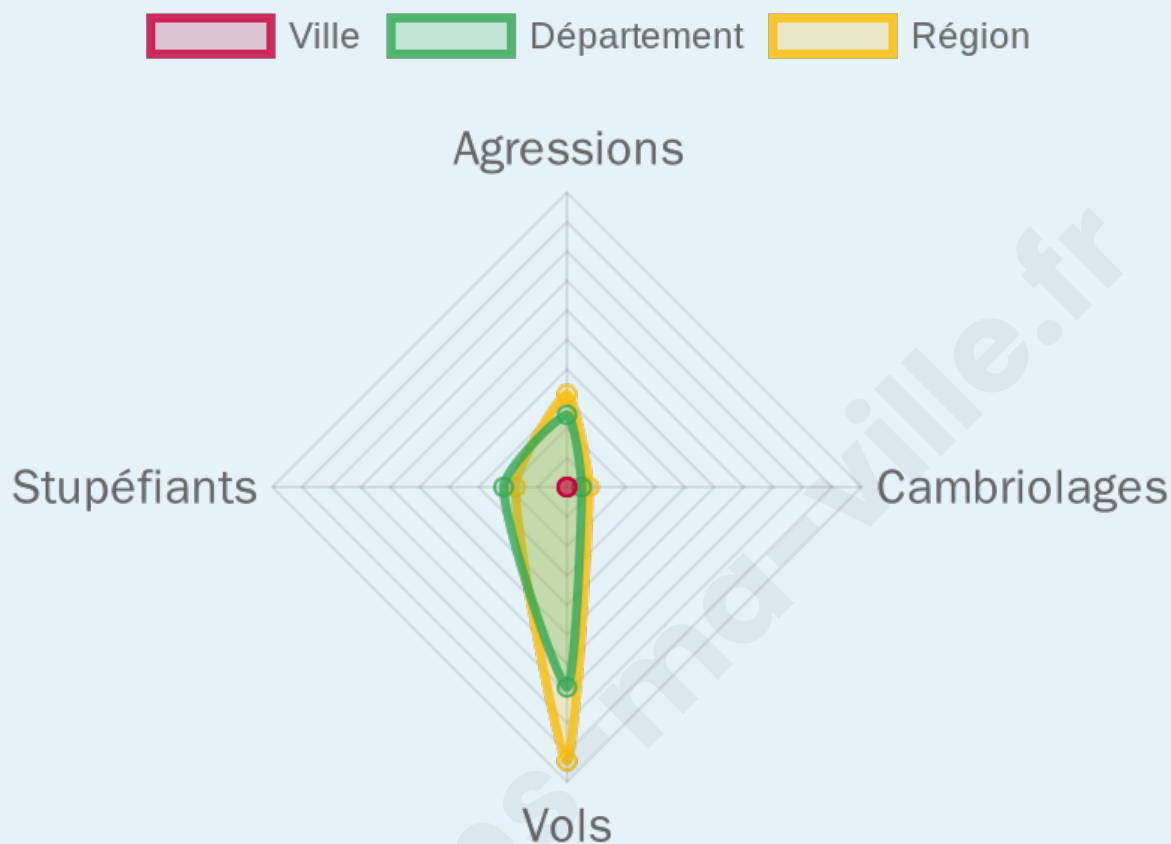
0

Evolution du nombre d'infractions



Pour comparer

(en proportion du nombre d'habitants)



Sources : Bases statistiques communale, départementale et régionale de la délinquance enregistrée par la police et la gendarmerie nationales selon les dernières parutions officielles de 2025 portant sur l'année 2024 ([data.gouv](https://data.gouv.fr)).

Agressions physiques / sexuelles : Violences sexuelles, coups et blessures volontaires intrafamiliaux, coups et blessures volontaires, autres coups, blessures volontaires et vols violents sans arme.

Cambriolages : Cambriolages de logements.

Vols : Vols avec armes, vols d'accessoires sur véhicules, vols dans les véhicules, vols de véhicules, vols sans violence contre des personnes, destructions, dégradations volontaires et escroqueries.

Stupéfiants : Trafic de stupéfiants dont (AFD) et usage de stupéfiants.

Services à la population



Commerce

Hypermarché	X <u>Contrexéville</u> 20km
Supermarché	X <u>Corre</u> 13km
Superette	X <u>Monthureux-sur-Saône</u> 5km
Boulangerie	X <u>Monthureux-sur-Saône</u> 5km
Boucherie	X <u>Monthureux-sur-Saône</u> 5km
Restaurant	X <u>Attigny</u> 3km
Garage	X <u>Attigny</u> 3km
Station-service	X <u>Monthureux-sur-Saône</u> 5km
Banque	X <u>Monthureux-sur-Saône</u> 5km
La poste	X <u>Martinville</u> 7km
Coiffeur	X <u>Monthureux-sur-Saône</u> 5km
Tabac	X <u>Vauvillers</u> 13km
Bars / discothèque	X <u>Passavant-la-Rochère</u> 6km
Bibliothèque	X <u>Bourbonne-les-Bains</u> 23km
Cinéma	X <u>Vittel</u> 20km
Vétérinaire	X <u>Monthureux-sur-Saône</u> 3km



Santé

Pharmacie	X <u>Monthureux-sur-Saône</u> 5km
Hôpital	X <u>Vittel</u> 20km
Laboratoire d'analyses médicales	X <u>Vittel</u> 20km
Etablissement pour handicapé	X <u>Monthureux-sur-Saône</u> 5km
EHPA	X <u>Monthureux-sur-Saône</u> 5km
Médecin	X <u>Monthureux-sur-Saône</u> 5km
Dentiste	X <u>Darney</u> 7km
Chirurgien	X <u>Épinal</u> 34km
Dermatologue	X <u>Luxeuil-les-Bains</u> 35km
Anesthésiste	X <u>Épinal</u> 34km
Gastro-entérologue	X <u>Épinal</u> 34km
Gynécologue	X <u>Épinal</u> 34km
Cancérologue	X <u>Nancy</u> 75km
Neurologue	X <u>Épinal</u> 37km
Ophtalmologue	X <u>Bulgnéville</u> 25km
ORL	X <u>Épinal</u> 34km
Cardiologue	X <u>Vittel</u> 20km
Pédiatre	X <u>Épinal</u> 34km
Pneumologue	X <u>Épinal</u> 36km
Psychologue	X <u>Vittel</u> 21km
Radiologue	X <u>Vittel</u> 20km
Rhumatologue	X <u>Épinal</u> 34km
Sage-femme	X <u>Monthureux-sur-Saône</u> 4km



Éducation

Crèche	X <u>Bleurville</u> 6km
Ecole maternelle Public	X <u>Darney</u> 6km
Ecole maternelle Privé	X <u>Domrémy-la-Pucelle</u> 53km
Ecole primaire Public	X <u>Monthureux-sur-Saône</u> 5km
Ecole primaire Privé	X <u>Mandres-sur-Vair</u> 24km
Collège Public	X <u>Monthureux-sur-Saône</u> 4km
Collège Privé	X <u>Martigny-les-Bains</u> 17km

Lycée Public	X <u>La Vôge-les-Bains</u> 16km
Lycée Privé	X <u>Harol</u> 21km

Sources : Base Sirene des entreprises et de leurs établissements selon les dernières parutions officielles de 2025 portant sur l'année 2024 ([data.gouv](#)). Liste, localisation et tarifs des professionnels de santé selon les dernières parutions officielles de 2025 portant sur l'année 2024 ([opendatasoft](#)) et FINESS Extraction du Fichier des établissements selon les dernières parutions officielles de 2025 portant sur l'année 2024 ([data.gouv](#)). Adresse et géolocalisation des établissements d'enseignement du premier et second degrés selon les dernières parutions officielles de 2025 portant sur l'année 2024 ([data.education.gouv](#))

bien-dans-ma-ville.fr

Villes autour de Claudon

Ville	Habitants	Superficie	Pop densité	Pop active	Taux chômage	Revenu moyen	Prix immobilier
Attigny	200	16 km ²	13 h/km ²	43%	3.5%	21 530 €/an	888 €/m ²
Monthureux-sur-Saône	857	19 km ²	45 h/km ²	35.6%	6%	20 500 €/an	876 €/m ²
Belmont-lès-Darney	107	4 km ²	27 h/km ²	47.7%	4.7%	23 830 €/an	739 €/m ²
Darney (1 avis)	1 091	7 km ²	156 h/km ²	34.3%	4.9%	19 800 €/an	842 €/m ²
Bleurville	281	20 km ²	14 h/km ²	39.5%	2.1%	22 470 €/an	918 €/m ²
Hennezel	386	32 km ²	12 h/km ²	42.5%	10.4%	18 810 €/an	887 €/m ²
Nonville	185	8 km ²	23 h/km ²	47%	4.9%	19 470 €/an	669 €/m ²
Passavant-la-Rochère (1 avis)	524	29 km ²	18 h/km ²	42.6%	5.3%	20 330 €/an	838 €/m ²
Belrupt	88	9 km ²	10 h/km ²	50%	6.8%	NC	701 €/m ²
Regnévelle	122	8 km ²	15 h/km ²	41%	4.1%	19 240 €/an	1 067 €/m ²
Bonvillet	272	10 km ²	27 h/km ²	36%	2.6%	21 340 €/an	909 €/m ²
Martinvelle	119	24 km ²	5 h/km ²	42.9%	1.7%	21 850 €/an	552 €/m ²
Selles	224	14 km ²	16 h/km ²	37.1%	5.4%	22 180 €/an	651 €/m ²
La Basse-Vaivre	49	3 km ²	16 h/km ²	34.7%	2%	NC	684 €/m ²
Relanges	189	13 km ²	15 h/km ²	42.3%	2.6%	22 240 €/an	622 €/m ²

bien-dans-ma-ville.fr



Vous aimez votre ville ? Notez-la !

Et faites-nous part de vos remarques constructives



Avec

BIEN dans
ma **VILLE** 