



Version web

Ville de Claret

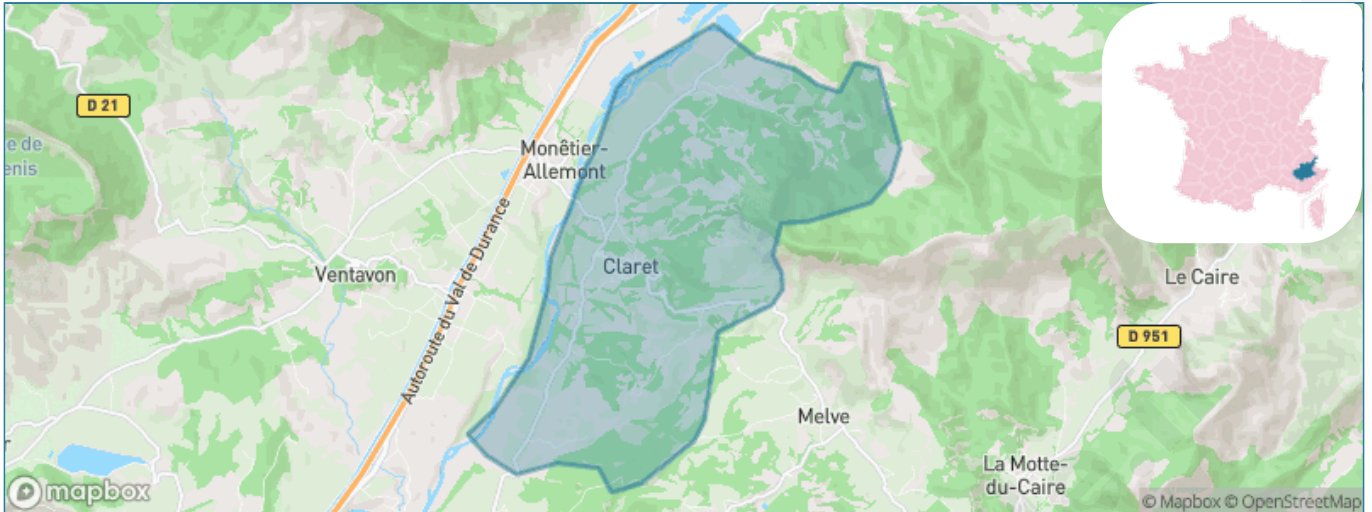
Présenté par

BIEN dans
ma **VILLE** 

Sommaire

Situation géographique	3
Statistiques sur la population	4
Evolution du nombre d'habitants	4
Tranche d'âge	5
0-14 ans	5
15-29 ans	5
30-44 ans	5
45-59 ans	5
60-74 ans	5
75-89 ans	5
90 ans et +	5
Activité professionnelle	5
Agriculteurs	5
Artisans, Commerçants	5
Cadres et sup.	5
Professions intermédiaires	5
Employé	5
Ouvrier	5
Retraité	5
Autres	5
Niveau de diplôme	6
Sans diplôme ou CEP	6
Brevet, BEPC, DNB	6
CAP-BEP ou équivalent	6
BAC ou équivalent	6
BAC+2	6
BAC+3 ou +4	6
BAC+5 ou plus	6
Composition des ménages	6
Couple sans enfant	6
Couple avec enfant(s)	6
Famille monoparentale	6
Colocation / Autre	6
Personnes seules	6
Profils électoraux	7
Premier tour	7
Sécurité	8
Evolution du nombre d'infractions	8
Pour comparer	9
Services à la population	10
Commerce	10
Éducation	10
Villes autour de Claret	12

Situation géographique



i Informations clés

- **Région** : Provence-Alpes-Côte d'Azur
- **Département** : Alpes-de-Haute-Provence
- **Code postal** : 05110
- **Superficie** : 21 km²



Statistiques sur la population



Nombre d'habitants

298



Age moyen

41 ans



Pop active

43%



Taux chômage

5.3%



Pop densité

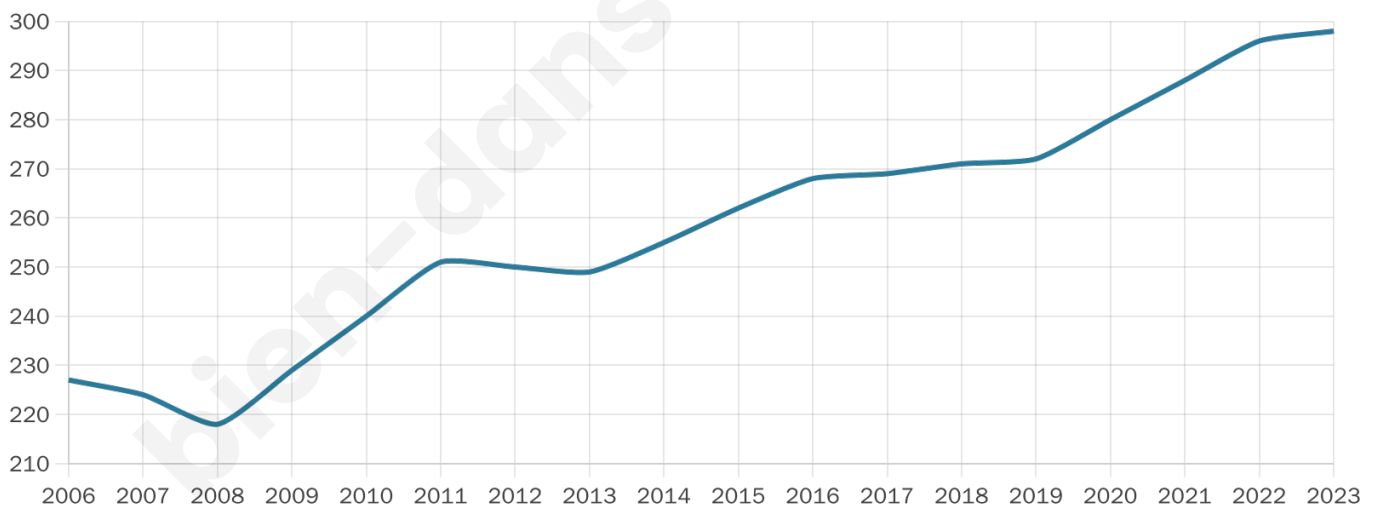
14 h/km²



Revenu moyen

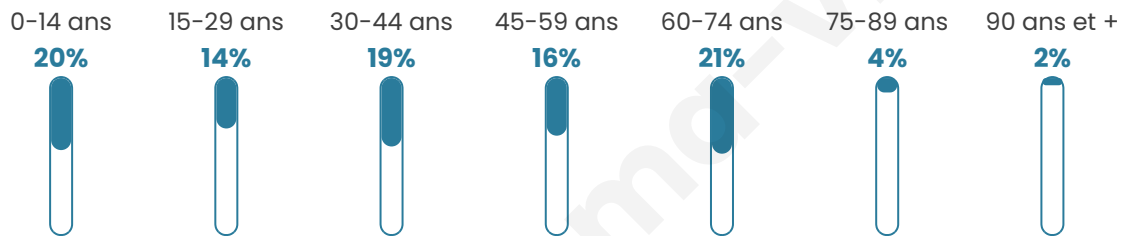
19 770 €/an

Evolution du nombre d'habitants

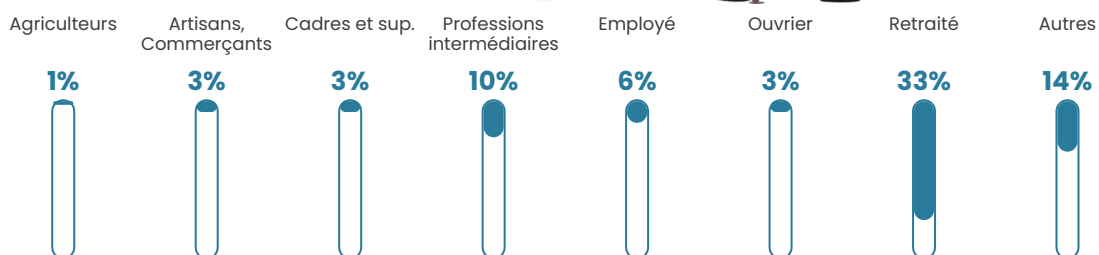


Sources : Institut national de la statistique et des études économiques (insee) selon Les dernières parutions officielles de 2024 portant sur les années 2020, 2021 et 2022.


Tranche d'âge




Activité professionnelle



Niveau de diplôme





Composition des ménages



Profils électoraux

Premier tour

	Marine LE PEN	32.00 %
	Jean-Luc MÉLENCHON	20.67 %
	Emmanuel MACRON	19.33 %
	Éric ZEMMOUR	8.67 %
	Jean LASSALLE	7.33 %
	Yannick JADOT	4.00 %
	Valérie PÉCRESSE	3.33 %
	Fabien ROUSSEL	2.67 %
	Nicolas DUPONT-AIGNAN	1.33 %
	Anne HIDALGO	0.67 %
	Nathalie ARTHAUD	0.00 %
	Philippe POUTOU	0.00 %



199 inscrits

Participation : 75.88%

Votes blancs : 0.66%

Votes nuls : 0.00%

Second tour

	Emmanuel MACRON	42,57 %
	Marine LE PEN	57,43 %

199 inscrits

Participation : 81.91%

Votes blancs : 6.75%

Votes nuls : 2.45%

Sécurité



Agressions physiques / sexuelles

0



Cambriolages

0



Vols / dégradations

0



Stupéfiants

0

Evolution du nombre d'infractions



Pour comparer

(en proportion du nombre d'habitants)



Sources : Bases statistiques communale, départementale et régionale de la délinquance enregistrée par la police et la gendarmerie nationales selon les dernières parutions officielles de 2025 portant sur l'année 2024 ([data.gouv](https://data.gouv.fr)).

Agressions physiques / sexuelles : Violences sexuelles, coups et blessures volontaires intrafamiliaux, coups et blessures volontaires, autres coups, blessures volontaires et vols violents sans arme.

Cambriolages : Cambriolages de logements.

Vols : Vols avec armes, vols d'accessoires sur véhicules, vols dans les véhicules, vols de véhicules, vols sans violence contre des personnes, destructions, dégradations volontaires et escroqueries.

Stupéfiants : Trafic de stupéfiants dont (AFD) et usage de stupéfiants.

Services à la population



Commerce

Hypermarché	X <u>Sisteron</u> 15km
Supermarché	X <u>Laragne-Montéglin</u> 12km
Superette	X <u>Monétier-Allemont</u> 2km
Boulangerie	X <u>Monétier-Allemont</u> 2km
Boucherie	X <u>Tallard</u> 12km
Restaurant	X <u>Ventavon</u> 2km
Garage	X <u>Ventavon</u> 3km
Station-service	X <u>Laragne-Montéglin</u> 12km
Banque	X <u>Laragne-Montéglin</u> 12km
La poste	X <u>Laragne-Montéglin</u> 12km
Coiffeur	X <u>Curbans</u> 6km
Tabac	X <u>La Saulce</u> 8km
Bars / discothèque	1
Bibliothèque	X <u>Gap</u> 25km
Cinéma	X <u>Castets</u> 7km
Vétérinaire	X <u>Ventavon</u> 4km



Santé

Pharmacie	X <u>La Motte-du-Caire</u> 7km
Hôpital	X <u>Laragne-Montéglin</u> 12km
Laboratoire d'analyses médicales	X <u>Laragne-Montéglin</u> 12km
Etablissement pour handicapé	X <u>Laragne-Montéglin</u> 12km
EHPA	X <u>La Motte-du-Caire</u> 7km
Médecin	X <u>La Motte-du-Caire</u> 7km
Dentiste	X <u>La Motte-du-Caire</u> 7km
Chirurgien	X <u>Gap</u> 24km
Dermatologue	X <u>Tallard</u> 14km
Anesthésiste	X <u>Gap</u> 24km
Gastro-entérologue	X <u>Gap</u> 24km
Gynécologue	X <u>Digne-les-Bains</u> 37km
Cancérologue	X <u>Manosque</u> 61km
Neurologue	X <u>Gap</u> 24km
Ophthalmologue	X <u>La Saulce</u> 8km
ORL	X <u>Sisteron</u> 19km
Cardiologue	X <u>Tallard</u> 14km
Pédiatre	X <u>Digne-les-Bains</u> 38km
Pneumologue	X <u>Oraison</u> 50km
Psychologue	X <u>Sisteron</u> 19km
Radiologue	X <u>Gap</u> 23km
Rhumatologue	X <u>Sisteron</u> 15km
Sage-femme	X <u>Tallard</u> 13km



Éducation

Crèche	X <u>Monétier-Allemont</u> 2km
Ecole maternelle Public	X <u>Vaumeilh</u> 9km
Ecole maternelle Privé	X <u>Vaison-la-Romaine</u> 70km
Ecole primaire Public	1
Ecole primaire Privé	X <u>Valernes</u> 12km
Collège Public	X <u>La Motte-du-Caire</u> 7km
Collège Privé	X <u>Noyers-sur-Jabron</u> 24km
Lycée Public	X <u>Sisteron</u> 21km
Lycée Privé	X <u>Gap</u> 24km

Sources : Base Sirene des entreprises et de leurs établissements selon les dernières parutions officielles de 2025 portant sur l'année 2024 ([data.gouv](#)). Liste, localisation et tarifs des professionnels de santé selon les dernières parutions officielles de 2025 portant sur l'année 2024 ([opendatasoft](#)) et FINESS Extraction du Fichier des établissements selon les dernières parutions officielles de 2025 portant sur l'année 2024 ([data.gouv](#)). Adresse et géolocalisation des établissements d'enseignement du premier et second degrés selon les dernières parutions officielles de 2025 portant sur l'année 2024 ([data.education.gouv](#))

bien-dans-ma-ville.fr

Villes autour de Claret

Ville	Habitants	Superficie	Pop densité	Pop active	Taux chômage	Revenu moyen	Prix immobilier
Monétier-Allémont	302	7 km ²	43 h/km ²	51%	5.6%	20 740 €/an	2 492 €/m ²
Melve	131	14 km ²	9 h/km ²	42.7%	9.9%	19 170 €/an	2 541 €/m ²
Ventavon	540	42 km ²	13 h/km ²	54.8%	4.3%	22 160 €/an	2 425 €/m ²
Sigoyer	101	15 km ²	7 h/km ²	46.5%	7.9%	20 890 €/an	1 627 €/m ²
Thèze	268	11 km ²	24 h/km ²	40.7%	4.1%	19 870 €/an	2 398 €/m ²
La Motte-du-Caire	546	27 km ²	20 h/km ²	40.8%	5.3%	20 990 €/an	1 930 €/m ²
Vitrolles	221	14 km ²	16 h/km ²	45.7%	2.3%	20 500 €/an	2 192 €/m ²
Lardier-et-Valença	391	14 km ²	28 h/km ²	42.2%	2.8%	23 960 €/an	2 228 €/m ²
La Saulce	1 369	7 km ²	196 h/km ²	42.4%	5%	22 060 €/an	2 024 €/m ²
Upaix	494	23 km ²	21 h/km ²	39.1%	2%	21 970 €/an	1 593 €/m ²
Barcillonnette	148	19 km ²	8 h/km ²	42.6%	5.4%	21 650 €/an	3 057 €/m ²
Le Caire	80	17 km ²	5 h/km ²	43.8%	6.3%	NC	1 205 €/m ²
Vaumeilh	270	25 km ²	11 h/km ²	52.6%	4.8%	18 090 €/an	1 378 €/m ²
Lazer	345	22 km ²	16 h/km ²	50.1%	5.5%	23 300 €/an	2 000 €/m ²
Curban	575	28 km ²	21 h/km ²	53.2%	4.7%	23 750 €/an	2 935 €/m ²

bien-dans-ma-ville.fr



Vous aimez votre ville ? Notez-la !

Et faites-nous part de vos remarques constructives



Avec

BIEN dans
ma **VILLE** 