



Version web

Ville de Clarensac

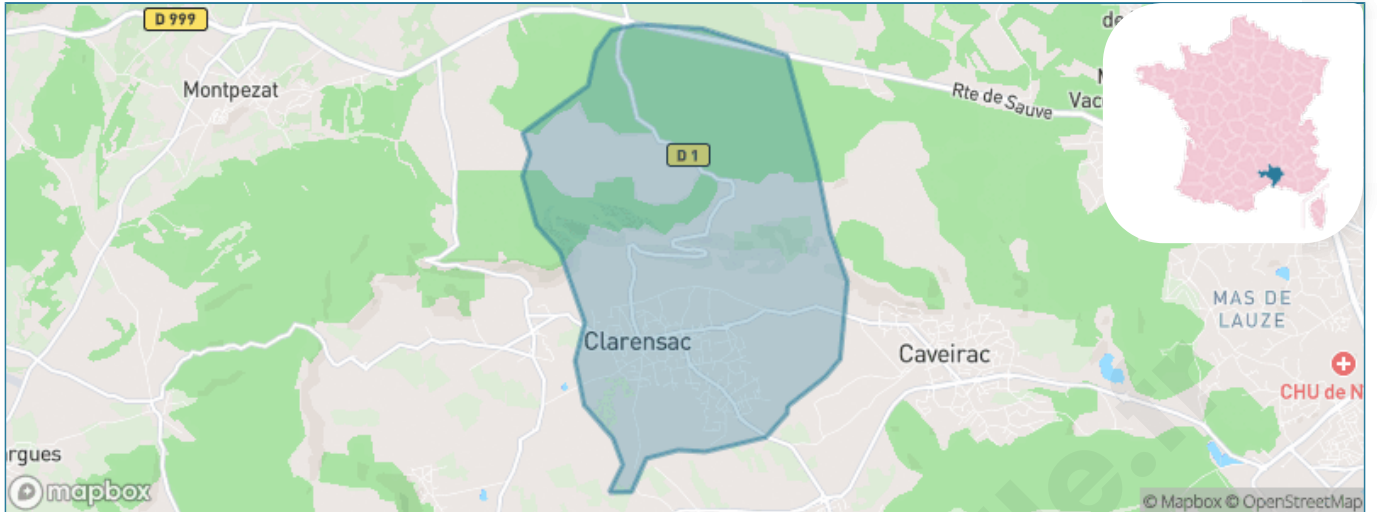
Présenté par

BIEN dans
ma **VILLE** 

Sommaire

Situation géographique	3
Statistiques sur la population	4
Evolution du nombre d'habitants	4
Tranche d'âge	5
0-14 ans	5
15-29 ans	5
30-44 ans	5
45-59 ans	5
60-74 ans	5
75-89 ans	5
90 ans et +	5
Activité professionnelle	5
Agriculteurs	5
Artisans, Commerçants	5
Cadres et sup.	5
Professions intermédiaires	5
Employé	5
Ouvrier	5
Retraité	5
Autres	5
Niveau de diplôme	6
Sans diplôme ou CEP	6
Brevet, BEPC, DNB	6
CAP-BEP ou équivalent	6
BAC ou équivalent	6
BAC+2	6
BAC+3 ou +4	6
BAC+5 ou plus	6
Composition des ménages	6
Couple sans enfant	6
Couple avec enfant(s)	6
Famille monoparentale	6
Colocation / Autre	6
Personnes seules	6
Profil électoraux	7
Premier tour	7
Sécurité	8
Evolution du nombre d'infractions	8
Pour comparer	9
Services à la population	10
Commerce	10
Éducation	10
Villes autour de Clarensac	11
Avis sur la ville de Clarensac	12
Moyenne par critère	12
Villes autour de Clarensac	12
Répartition des avis par note	12
Répartition des avis par note	12

Situation géographique



i Informations clés

- **Région** : Occitanie
- **Département** : Gard
- **Code postal** : 30870
- **Superficie** : 14 km²



Statistiques sur la population



Nombre d'habitants

4 386



Age moyen

42 ans



Pop active

45.7%



Taux chômage

6.4%



Pop densité

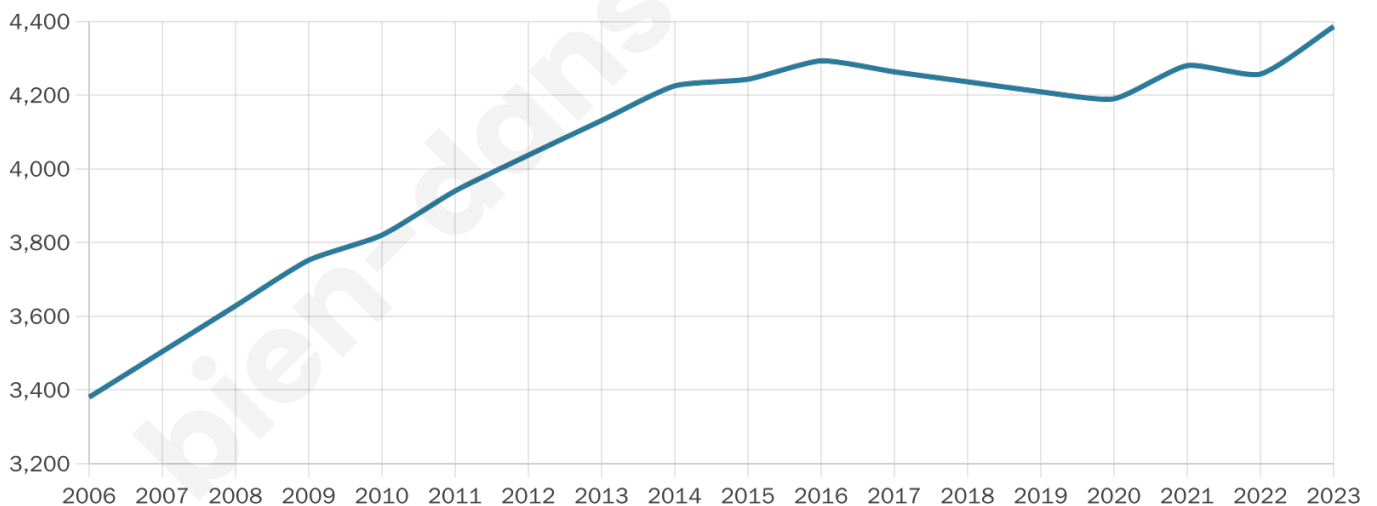
313 h/km²



Revenu moyen

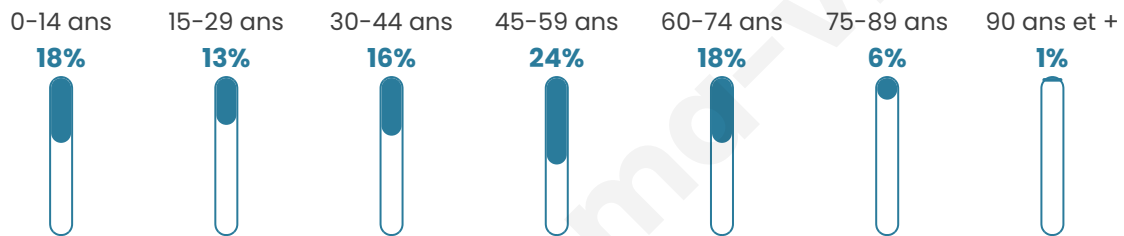
24 940 €/an

Evolution du nombre d'habitants

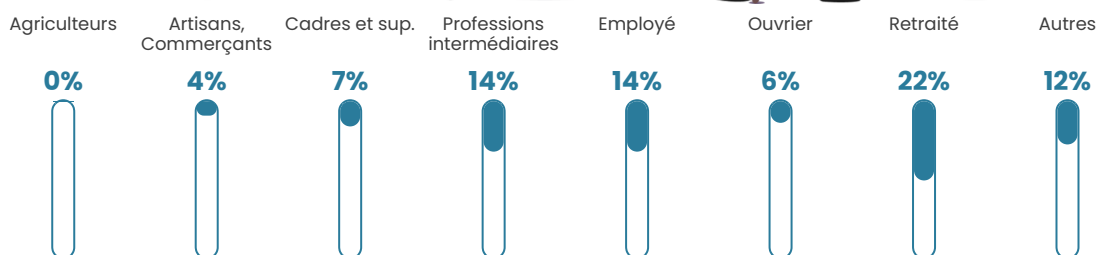


Sources : Institut national de la statistique et des études économiques (insee) selon Les dernières parutions officielles de 2024 portant sur les années 2020, 2021 et 2022.


Tranche d'âge




Activité professionnelle



Niveau de diplôme










Composition des ménages



Profils électoraux

Premier tour

	Marine LE PEN	30.49 %
	Emmanuel MACRON	24.95 %
	Jean-Luc MÉLENCHON	17.67 %
	Éric ZEMMOUR	7.94 %
	Yannick JADOT	5.03 %
	Valérie PÉCRESE	3.72 %
	Jean LASSALLE	3.32 %
	Anne HIDALGO	2.00 %
	Nicolas DUPONT- AIGNAN	1.97 %
	Fabien ROUSSEL	1.71 %
	Philippe POUTOU	0.69 %
	Nathalie ARTHAUD	0.51 %



3 524 inscrits

Participation : 79.74%

Votes blancs : 1.53%

Votes nuls : 0.78%

Second tour

	Emmanuel MACRON	48,21 %
	Marine LE PEN	51,79 %

3 525 inscrits

Participation : 78.47%

Votes blancs : 6.51%

Votes nuls : 1.84%

Sécurité



Agressions physiques / sexuelles

0



Cambriolages

12



Vols / dégradations

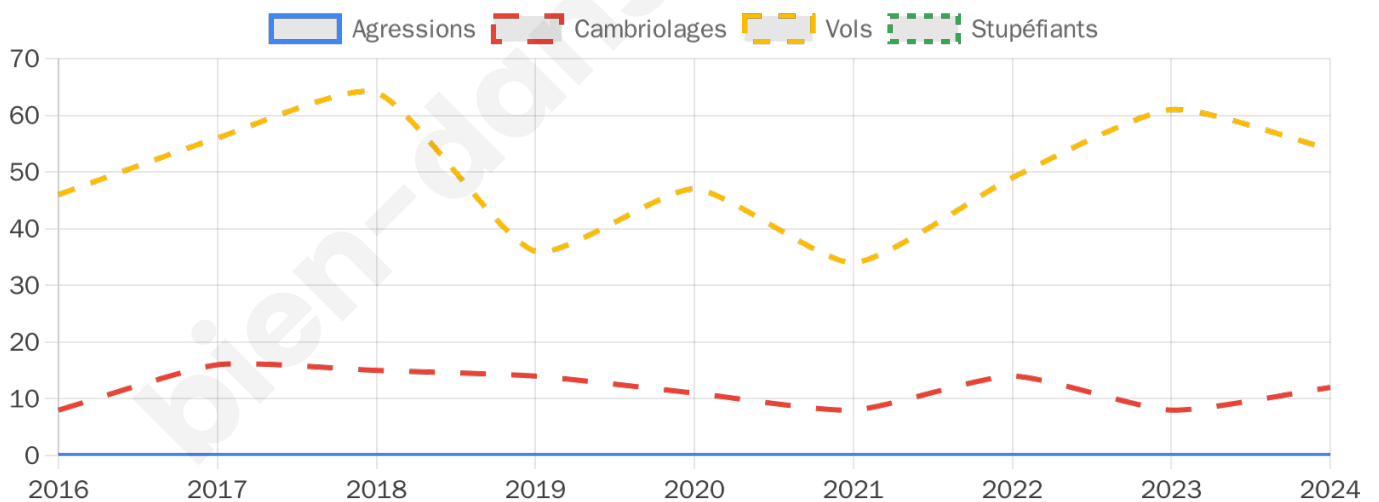
54



Stupéfiants

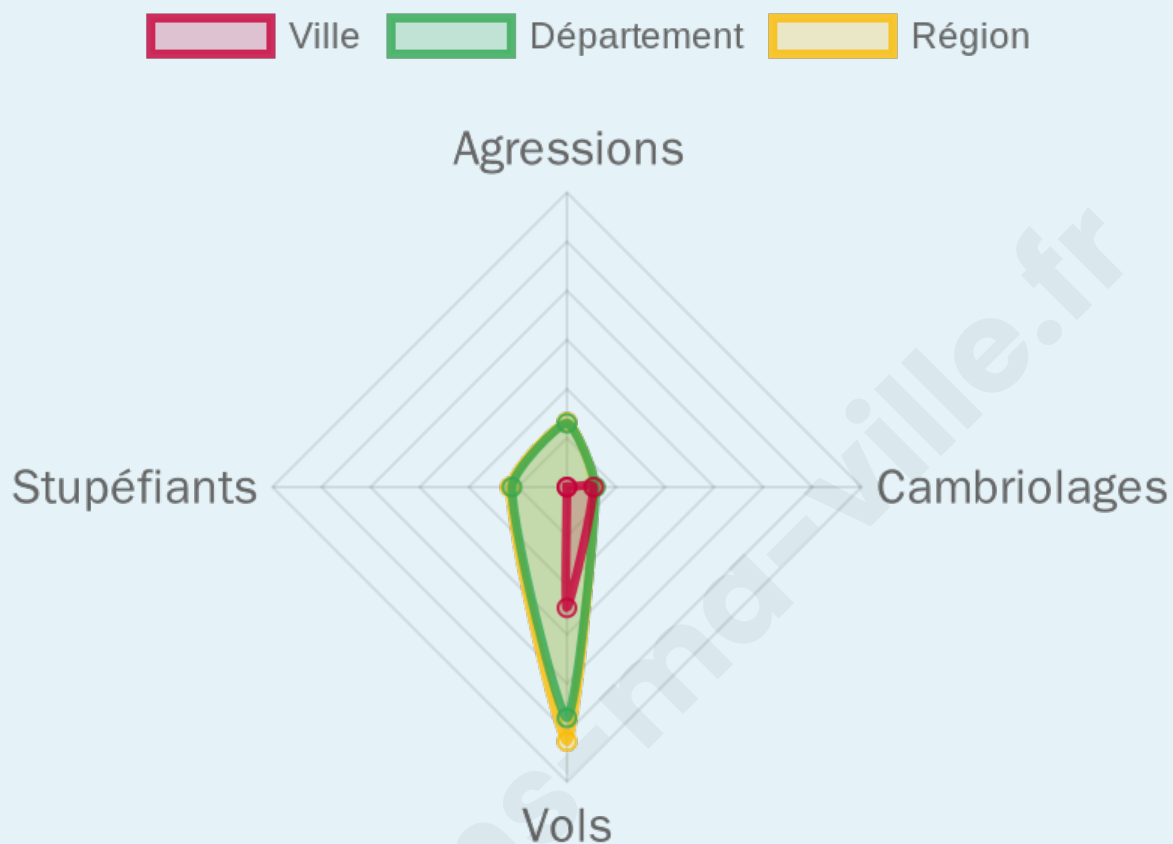
0

Evolution du nombre d'infractions



Pour comparer

(en proportion du nombre d'habitants)



Sources : Bases statistiques communale, départementale et régionale de la délinquance enregistrée par la police et la gendarmerie nationales selon les dernières parutions officielles de 2025 portant sur l'année 2024 ([data.gouv](https://data.gouv.fr)).

Agressions physiques / sexuelles : Violences sexuelles, coups et blessures volontaires intrafamiliaux, coups et blessures volontaires, autres coups, blessures volontaires et vols violents sans arme.

Cambriolages : Cambriolages de logements.

Vols : Vols avec armes, vols d'accessoires sur véhicules, vols dans les véhicules, vols de véhicules, vols sans violence contre des personnes, destructions, dégradations volontaires et escroqueries.

Stupéfiants : Trafic de stupéfiants dont (AFD) et usage de stupéfiants.

Services à la population



Commerce

Hypermarché	X <u>Caveirac</u> 3km
Supermarché	1
Superette	1
Boulangerie	1
Boucherie	X <u>Calvisson</u> 4km
Restaurant	2
Garage	5
Station-service	X <u>Saint-Dionisy</u> 2km
Banque	X <u>Caveirac</u> 4km
La poste	2
Coiffeur	8
Tabac	1
Bars / discothèque	2
Bibliothèque	1
Cinéma	X <u>Aigues-Vives</u> 9km
Vétérinaire	X <u>Saint-Dionisy</u> 1km



Santé

Pharmacie	1
Hôpital	X <u>Nîmes</u> 8km
Laboratoire d'analyses médicales	X <u>Saint-Dionisy</u> 2km
Etablissement pour handicapé	X <u>Montpezat</u> 5km
EHPA	X <u>Calvisson</u> 4km
Médecin	4
Dentiste	X <u>Caveirac</u> 3km
Chirurgien	X <u>Nîmes</u> 8km
Dermatologue	X <u>Nîmes</u> 9km
Anesthésiste	X <u>Nîmes</u> 11km
Gastro-entérologue	X <u>Nîmes</u> 8km
Gynécologue	X <u>Nîmes</u> 8km
Cancérologue	X <u>Nîmes</u> 9km
Neurologue	X <u>Aubais</u> 9km
Ophthalmologue	X <u>Nîmes</u> 8km
ORL	X <u>Nîmes</u> 8km
Cardiologue	X <u>Nîmes</u> 7km
Pédiatre	X <u>Milhaud</u> 8km
Pneumologue	X <u>Nîmes</u> 10km
Psychologue	X <u>Caveirac</u> 4km
Radiologue	X <u>Caveirac</u> 4km
Rhumatologue	X <u>Nîmes</u> 11km
Sage-femme	X <u>Saint-Dionisy</u> 1km



Éducation

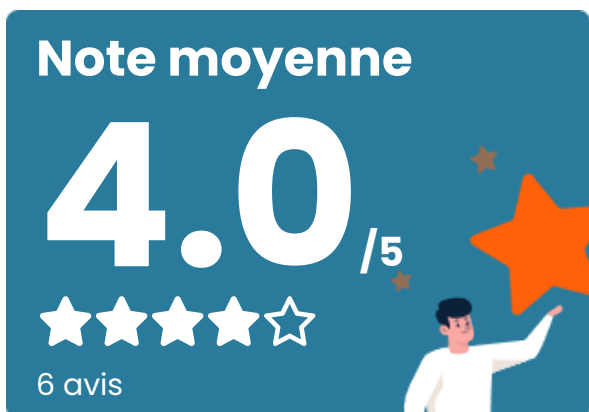
Crèche	2
Ecole maternelle Public	1
Ecole maternelle Privé	X <u>Langlade</u> 3km
Ecole primaire Public	1
Ecole primaire Privé	X <u>Calvisson</u> 4km
Collège Public	1
Collège Privé	X <u>Calvisson</u> 4km
Lycée Public	X <u>Milhaud</u> 8km
Lycée Privé	X <u>Nîmes</u> 8km

Sources : Base Sirene des entreprises et de leurs établissements selon les dernières parutions officielles de 2025 portant sur l'année 2024 ([data.gouv](#)). Liste, localisation et tarifs des professionnels de santé selon les dernières parutions officielles de 2025 portant sur l'année 2024 ([opendatasoft](#)) et FINISS Extraction du Fichier des établissements selon les dernières parutions officielles de 2025 portant sur l'année 2024 ([data.gouv](#)). Adresse et géolocalisation des établissements d'enseignement du premier et second degrés selon les dernières parutions officielles de 2025 portant sur l'année 2024 ([data.education.gouv](#))



Villes autour de Clarensac

Ville	Habitants	Superficie	Pop densité	Pop active	Taux chômage	Revenu moyen	Prix immobilier
Saint-Côme-et-Maruéjols	798	13 km ²	61 h/km ²	55.6%	5.8%	23 300 €/an	2 415 €/m ²
Saint-Dionisy	1 058	3 km ²	353 h/km ²	50.9%	5.9%	26 170 €/an	2 086 €/m ²
Langlade	2 329	9 km ²	259 h/km ²	43.3%	3.6%	27 220 €/an	2 465 €/m ²
Nages-et-Solorgues (3 avis)	2 212	6 km ²	369 h/km ²	44.2%	3.3%	27 660 €/an	2 592 €/m ²
Caveirac (2 avis)	4 408	15 km ²	294 h/km ²	42.5%	4.4%	25 330 €/an	2 587 €/m ²
Calvisson (9 avis)	6 486	29 km ²	224 h/km ²	45.4%	4.1%	24 680 €/an	2 468 €/m ²
Parignargues	629	11 km ²	57 h/km ²	45.8%	3.7%	23 480 €/an	1 706 €/m ²
Boissières (1 avis)	588	3 km ²	196 h/km ²	47.8%	3.1%	26 600 €/an	2 176 €/m ²
Montpezat	1 402	12 km ²	117 h/km ²	48%	6.2%	23 170 €/an	2 124 €/m ²
Congénies	1 617	8 km ²	202 h/km ²	49%	4.5%	25 310 €/an	2 560 €/m ²
Saint-Mamert-du-Gard	1 604	14 km ²	115 h/km ²	47.1%	3.5%	23 240 €/an	1 862 €/m ²
Milhaud (9 avis)	6 297	18 km ²	350 h/km ²	40.1%	5.4%	20 950 €/an	2 064 €/m ²
Bernis (7 avis)	3 286	12 km ²	274 h/km ²	48%	4.9%	23 200 €/an	2 347 €/m ²
Souviagnargues (1 avis)	957	11 km ²	87 h/km ²	44.8%	4.1%	23 900 €/an	2 473 €/m ²
Uchaud (3 avis)	4 879	8 km ²	610 h/km ²	46.1%	6.4%	21 440 €/an	2 120 €/m ²

Avis sur la ville de Clarensac



Moyenne par critère



Villes autour de Clarensac

Ville	Note globale	Sécurité	Éducation	Sport Loisir	Environnement	Vie pratique
Saint-Côme-et-Maruéjols	-	-	-	-	-	-
Saint-Dionisy	-	-	-	-	-	-
Langlade	-	-	-	-	-	-
Nages-et-Solorgues (3 avis)	2.1	2.0	3.3	1.3	2.3	1.7
Caveirac (2 avis)	4.0	3.5	4.0	4.0	4.5	4.0
Calvisson (9 avis)	3.9	3.8	4.2	3.9	4.0	3.8
Parignargues	-	-	-	-	-	-
Boissières (1 avis)	4.2	5.0	4.0	3.0	5.0	4.0
Montpezat	-	-	-	-	-	-
Congénies	-	-	-	-	-	-
Saint-Mamert-du-Gard	-	-	-	-	-	-
Milhaud (9 avis)	2.2	1.6	2.3	2.3	1.7	3.1
Bernis (7 avis)	2.7	3.3	2.9	1.9	3.1	2.1
Souviagnargues (1 avis)	3.8	5.0	4.0	3.0	5.0	2.0
Uchaud (3 avis)	3.9	4.0	4.3	3.7	4.0	3.7



Vous aimez votre ville ? Notez-la !

Et faites-nous part de vos remarques constructives



Avec

BIEN dans
ma **VILLE** 