



Version web

# Ville de Clarbec

Présenté par

**BIEN** dans  
ma **VILLE** 

# Sommaire

Situation géographique .....	3
Statistiques sur la population .....	4
Evolution du nombre d'habitants .....	4
Tranche d'âge .....	5
0-14 ans .....	5
15-29 ans .....	5
30-44 ans .....	5
45-59 ans .....	5
60-74 ans .....	5
75-89 ans .....	5
90 ans et + .....	5
Activité professionnelle .....	5
Agriculteurs .....	5
Artisans, Commerçants .....	5
Cadres et sup. ....	5
Professions intermédiaires .....	5
Employé .....	5
Ouvrier .....	5
Retraité .....	5
Autres .....	5
Niveau de diplôme .....	6
Sans diplôme ou CEP .....	6
Brevet, BEPC, DNB .....	6
CAP-BEP ou équivalent .....	6
BAC ou équivalent .....	6
BAC+2 .....	6
BAC+3 ou +4 .....	6
BAC+5 ou plus .....	6
Composition des ménages .....	6
Couple sans enfant .....	6
Couple avec enfant(s) .....	6
Famille monoparentale .....	6
Colocation / Autre .....	6
Personnes seules .....	6
Profils électoraux .....	7
Premier tour .....	7
Sécurité .....	8
Evolution du nombre d'infractions .....	8
Pour comparer .....	9
Services à la population .....	10
Commerce .....	10
Éducation .....	10
Villes autour de Clarbec .....	11

# Situation géographique



## i Informations clés

- **Région** : Normandie
- **Département** : Calvados
- **Code postal** : 14130
- **Superficie** : 9 km<sup>2</sup>



RÉGION  
NORMANDIE



# Statistiques sur la population



Nombre d'habitants

**314**



Age moyen

**47 ans**



Pop active

**52.2%**



Taux chômage

**5.5%**



Pop densité

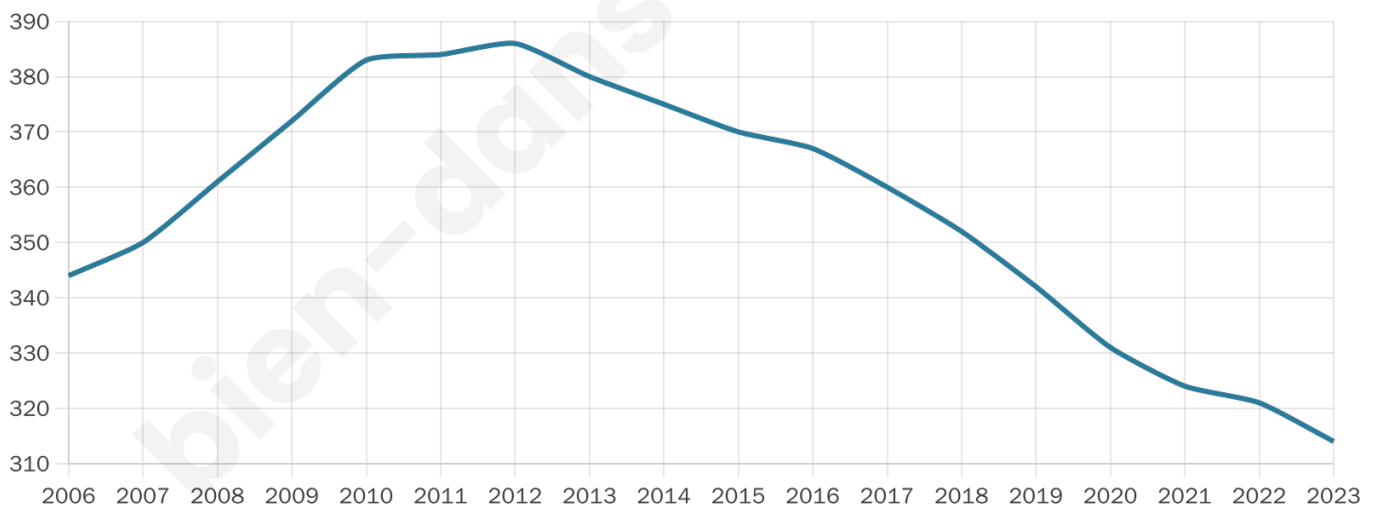
**35 h/km<sup>2</sup>**



Revenu moyen

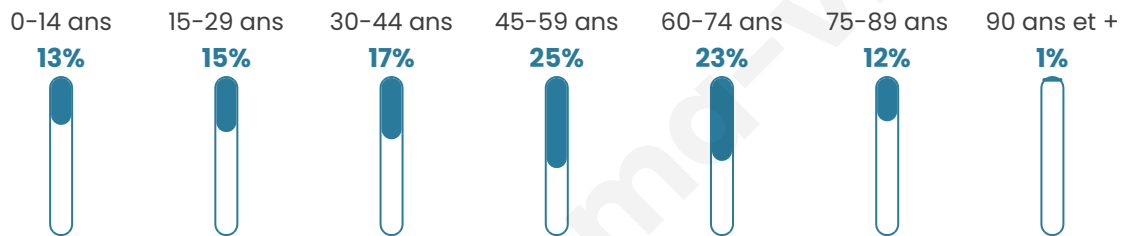
**26 440 €/an**

## Evolution du nombre d'habitants

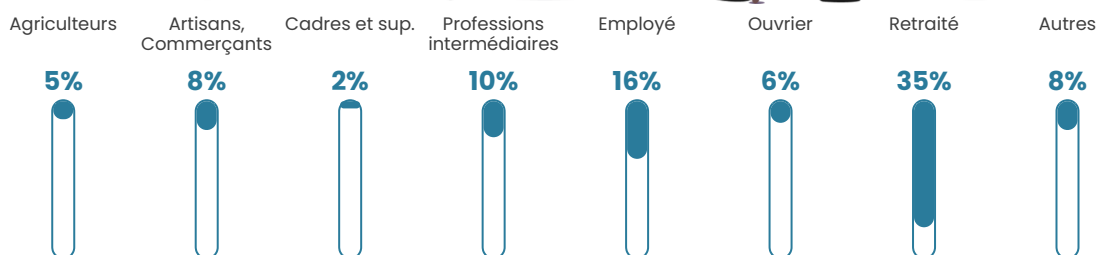


Sources : Institut national de la statistique et des études économiques (insee) selon Les dernières parutions officielles de 2024 portant sur les années 2020, 2021 et 2022.


## Tranche d'âge




## Activité professionnelle



## Niveau de diplôme




## Composition des ménages



# Profils électoraux

## Premier tour

	Emmanuel MACRON	39.51 %
	Marine LE PEN	32.68 %
	Éric ZEMMOUR	8.29 %
	Jean-Luc MÉLENCHON	6.83 %
	Jean LASSALLE	4.39 %
	Valérie PÉCRESSE	3.41 %
	Nicolas DUPONT- AIGNAN	1.95 %
	Nathalie ARTHAUD	1.46 %
	Yannick JADOT	0.98 %
	Fabien ROUSSEL	0.49 %
	Anne HIDALGO	0.00 %
	Philippe POUTOU	0.00 %



### 279 inscrits

Participation : 74.19%

Votes blancs : 0.48%

Votes nuls : 0.48%

## Second tour

	Emmanuel MACRON	54,93 %
	Marine LE PEN	45,07 %

### 279 inscrits

Participation : 78.49%

Votes blancs : 1.83%

Votes nuls : 0.91%

# Sécurité



Agressions physiques / sexuelles

0



Cambriolages

0



Vols / dégradations

0



Stupéfiants

0

## Evolution du nombre d'infractions



## Pour comparer

(en proportion du nombre d'habitants)



Sources : Bases statistiques communale, départementale et régionale de la délinquance enregistrée par la police et la gendarmerie nationales selon les dernières parutions officielles de 2025 portant sur l'année 2024 ([data.gouv](https://data.gouv.fr)).

Agressions physiques / sexuelles : Violences sexuelles, coups et blessures volontaires intrafamiliaux, coups et blessures volontaires, autres coups, blessures volontaires et vols violents sans arme.

Cambriolages : Cambriolages de logements.

Vols : Vols avec armes, vols d'accessoires sur véhicules, vols dans les véhicules, vols de véhicules, vols sans violence contre des personnes, destructions, dégradations volontaires et escroqueries.

Stupéfiants : Trafic de stupéfiants dont (AFD) et usage de stupéfiants.

# Services à la population



## Commerce

Hypermarché	X <u>Touques</u> 12km
Supermarché	X <u>Pont-l'Évêque</u> 6km
Superette	X <u>Pont-l'Évêque</u> 5km
Boulangerie	X <u>Beaumont-en-Auge</u> 4km
Boucherie	X <u>Annebault</u> 5km
Restaurant	X <u>Valsemé</u> 2km
Garage	X <u>Drubec</u> 2km
Station-service	X <u>Cabourg</u> 4km
Banque	X <u>Pont-l'Évêque</u> 4km
La poste	X <u>Reux</u> 2km
Coiffeur	X <u>Reux</u> 1km
Tabac	X <u>Pont-l'Évêque</u> 5km
Bars / discothèque	X <u>Drubec</u> 2km
Bibliothèque	X <u>Glanville</u> 5km
Cinéma	X <u>Pont-l'Évêque</u> 5km
Vétérinaire	X <u>Beaumont-en-Auge</u> 3km



## Santé

Pharmacie	X <u>Pont-l'Évêque</u> 6km
Hôpital	X <u>Pont-l'Évêque</u> 5km
Laboratoire d'analyses médicales	X <u>Pont-l'Évêque</u> 7km
Etablissement pour handicapé	X <u>Pont-l'Évêque</u> 5km
EHPA	X <u>Pont-l'Évêque</u> 4km
Médecin	X <u>Le Fournet</u> 5km
Dentiste	X <u>Pont-l'Évêque</u> 6km
Chirurgien	X <u>Saint-Léger-Dubosq</u> 11km
Dermatologue	X <u>Lisieux</u> 14km
Anesthésiste	X <u>Le Havre</u> 24km
Gastro-entérologue	X <u>Cricqueboeuf</u> 15km
Gynécologue	X <u>Lisieux</u> 14km
Cancérologue	X <u>Le Havre</u> 26km
Neurologue	X <u>Deauville</u> 12km
Ophthalmologue	X <u>Touques</u> 12km
ORL	X <u>Deauville</u> 12km
Cardiologue	X <u>Deauville</u> 12km
Pédiatre	X <u>Pont-l'Évêque</u> 6km
Pneumologue	X <u>Cricqueboeuf</u> 15km
Psychologue	X <u>Deauville</u> 12km
Radiologue	X <u>Lisieux</u> 13km
Rhumatologue	X <u>Cricqueboeuf</u> 15km
Sage-femme	X <u>Pont-l'Évêque</u> 5km



## Éducation

Crèche	X <u>Pont-l'Évêque</u> 5km
Ecole maternelle Public	X <u>Le Torquesne</u> 4km
Ecole maternelle Privé	X <u>Morainville-Jouveaux</u> 23km
Ecole primaire Public	X <u>Saint-Étienne-la-Thillaye</u> 4km
Ecole primaire Privé	X <u>Pont-l'Évêque</u> 6km
Collège Public	X <u>Pont-l'Évêque</u> 5km
Collège Privé	X <u>Lisieux</u> 13km
Lycée Public	X <u>Lisieux</u> 12km
Lycée Privé	X <u>Deauville</u> 12km

Sources : Base Sirene des entreprises et de leurs établissements selon les dernières parutions officielles de 2025 portant sur l'année 2024 ([data.gouv](#)). Liste, localisation et tarifs des professionnels de santé selon les dernières parutions officielles de 2025 portant sur l'année 2024 ([opendatasoft](#)) et FINISS Extraction du Fichier des établissements selon les dernières parutions officielles de 2025 portant sur l'année 2024 ([data.gouv](#)). Adresse et géolocalisation des établissements d'enseignement du premier et second degrés selon les dernières parutions officielles de 2025 portant sur l'année 2024 ([data.education.gouv](#))

## Villes autour de Clarbec

Ville	Habitants	Superficie	Pop densité	Pop active	Taux chômage	Revenu moyen	Prix immobilier
Drubec	111	3 km <sup>2</sup>	37 h/km <sup>2</sup>	49.5%	2.7%	26 830 €/an	1 800 €/m <sup>2</sup>
Saint-Hymer (1 avis)	656	12 km <sup>2</sup>	55 h/km <sup>2</sup>	50.2%	2%	26 540 €/an	2 244 €/m <sup>2</sup>
Valsemé	261	5 km <sup>2</sup>	52 h/km <sup>2</sup>	57.1%	3.4%	24 680 €/an	3 081 €/m <sup>2</sup>
Cabourg (13 avis)	3 725	5 km <sup>2</sup>	745 h/km <sup>2</sup>	31.1%	4.4%	22 860 €/an	3 064 €/m <sup>2</sup>
Beaumont-en-Auge	376	8 km <sup>2</sup>	47 h/km <sup>2</sup>	52.7%	5.9%	23 740 €/an	2 448 €/m <sup>2</sup>
Saint-Étienne-la-Thillaye	386	12 km <sup>2</sup>	32 h/km <sup>2</sup>	44.3%	4.1%	23 850 €/an	3 124 €/m <sup>2</sup>
Reux (1 avis)	415	7 km <sup>2</sup>	59 h/km <sup>2</sup>	53.5%	5.1%	25 630 €/an	2 212 €/m <sup>2</sup>
Le Torquesne (1 avis)	529	5 km <sup>2</sup>	106 h/km <sup>2</sup>	49.7%	1.9%	25 380 €/an	1 757 €/m <sup>2</sup>
Annebault	521	5 km <sup>2</sup>	104 h/km <sup>2</sup>	49.1%	2.9%	21 860 €/an	2 157 €/m <sup>2</sup>
Pierrefitte-en-Auge	152	5 km <sup>2</sup>	30 h/km <sup>2</sup>	55.9%	2.6%	24 330 €/an	2 096 €/m <sup>2</sup>
Formentin	269	5 km <sup>2</sup>	54 h/km <sup>2</sup>	48.3%	4.5%	22 850 €/an	1 920 €/m <sup>2</sup>
Le Fournet	77	3 km <sup>2</sup>	26 h/km <sup>2</sup>	53.2%	5.2%	NC	1 838 €/m <sup>2</sup>
Glanville	158	6 km <sup>2</sup>	26 h/km <sup>2</sup>	44.3%	5.1%	28 830 €/an	1 555 €/m <sup>2</sup>
Bourgeauville	104	6 km <sup>2</sup>	17 h/km <sup>2</sup>	34.6%	1%	NC	4 068 €/m <sup>2</sup>
Manneville-la-Pipard	257	6 km <sup>2</sup>	43 h/km <sup>2</sup>	45.5%	3.5%	26 800 €/an	1 514 €/m <sup>2</sup>

bien-dans-ma-ville.fr



# Vous aimez votre ville ? Notez-la !

Et faites-nous part de vos remarques constructives



Avec

**BIEN** dans  
ma **VILLE** 