



Version web

# Ville de Civrac-en-Médoc

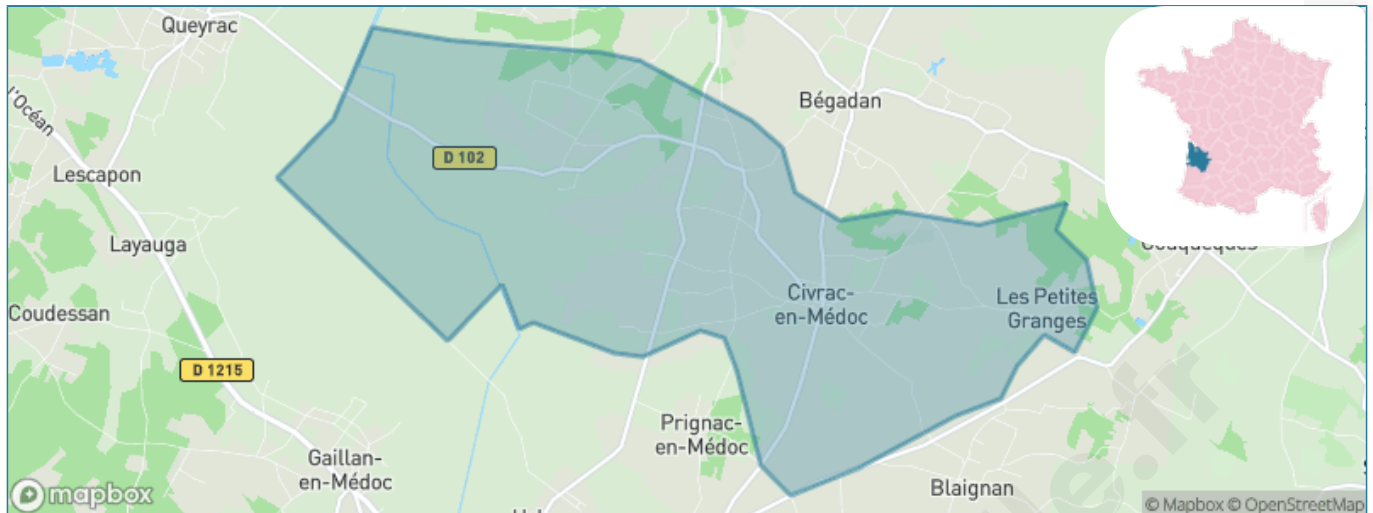
Présenté par

**BIEN** dans  
ma **VILLE** 

# Sommaire

Situation géographique .....	3
Statistiques sur la population .....	4
Evolution du nombre d'habitants .....	4
Tranche d'âge .....	5
0-14 ans .....	5
15-29 ans .....	5
30-44 ans .....	5
45-59 ans .....	5
60-74 ans .....	5
75-89 ans .....	5
90 ans et + .....	5
Activité professionnelle .....	5
Agriculteurs .....	5
Artisans, Commerçants .....	5
Cadres et sup. ....	5
Professions intermédiaires .....	5
Employé .....	5
Ouvrier .....	5
Retraité .....	5
Autres .....	5
Niveau de diplôme .....	6
Sans diplôme ou CEP .....	6
Brevet, BEPC, DNB .....	6
CAP-BEP ou équivalent .....	6
BAC ou équivalent .....	6
BAC+2 .....	6
BAC+3 ou +4 .....	6
BAC+5 ou plus .....	6
Composition des ménages .....	6
Couple sans enfant .....	6
Couple avec enfant(s) .....	6
Famille monoparentale .....	6
Colocation / Autre .....	6
Personnes seules .....	6
Profils électoraux .....	7
Premier tour .....	7
Sécurité .....	8
Evolution du nombre d'infractions .....	8
Pour comparer .....	9
Services à la population .....	10
Commerce .....	10
Éducation .....	10
Villes autour de Civrac-en-Médoc .....	12

# Situation géographique



## i Informations clés

- **Région** : Nouvelle-Aquitaine
- **Département** : Gironde
- **Code postal** : 33340
- **Superficie** : 18 km<sup>2</sup>



# Statistiques sur la population



Nombre d'habitants

**634**



Age moyen

**44 ans**



Pop active

**43.4%**



Taux chômage

**7.4%**



Pop densité

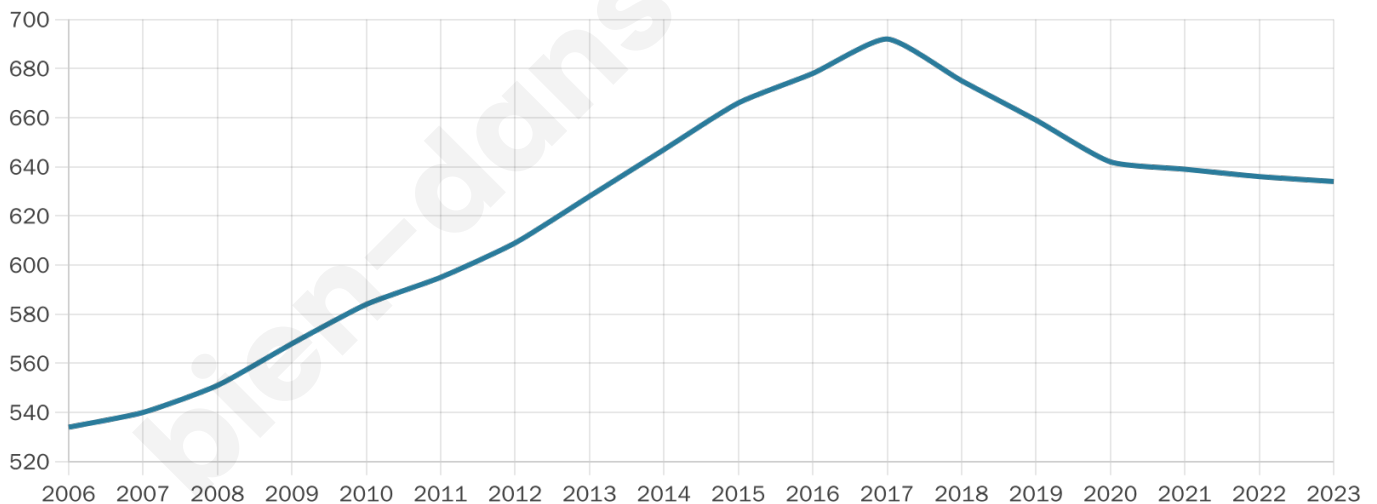
**35 h/km<sup>2</sup>**



Revenu moyen

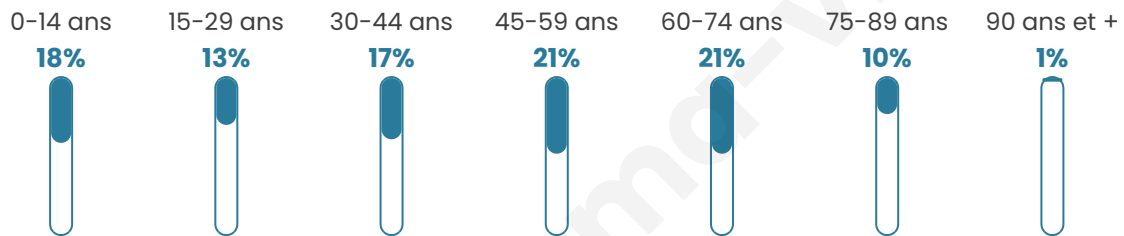
**20 980 €/an**

## Evolution du nombre d'habitants

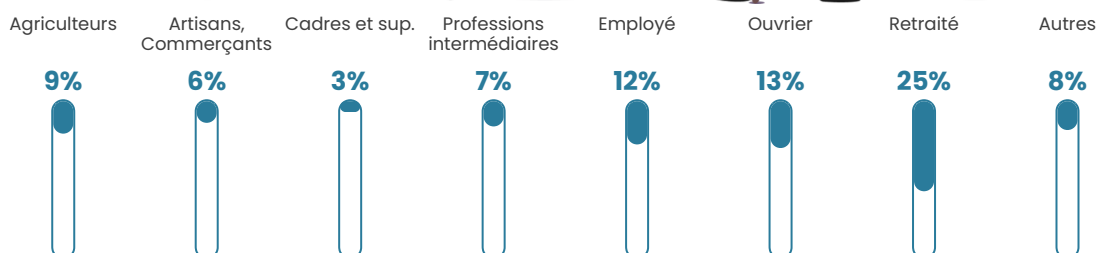


Sources : Institut national de la statistique et des études économiques (insee) selon Les dernières parutions officielles de 2024 portant sur les années 2020, 2021 et 2022.


## Tranche d'âge



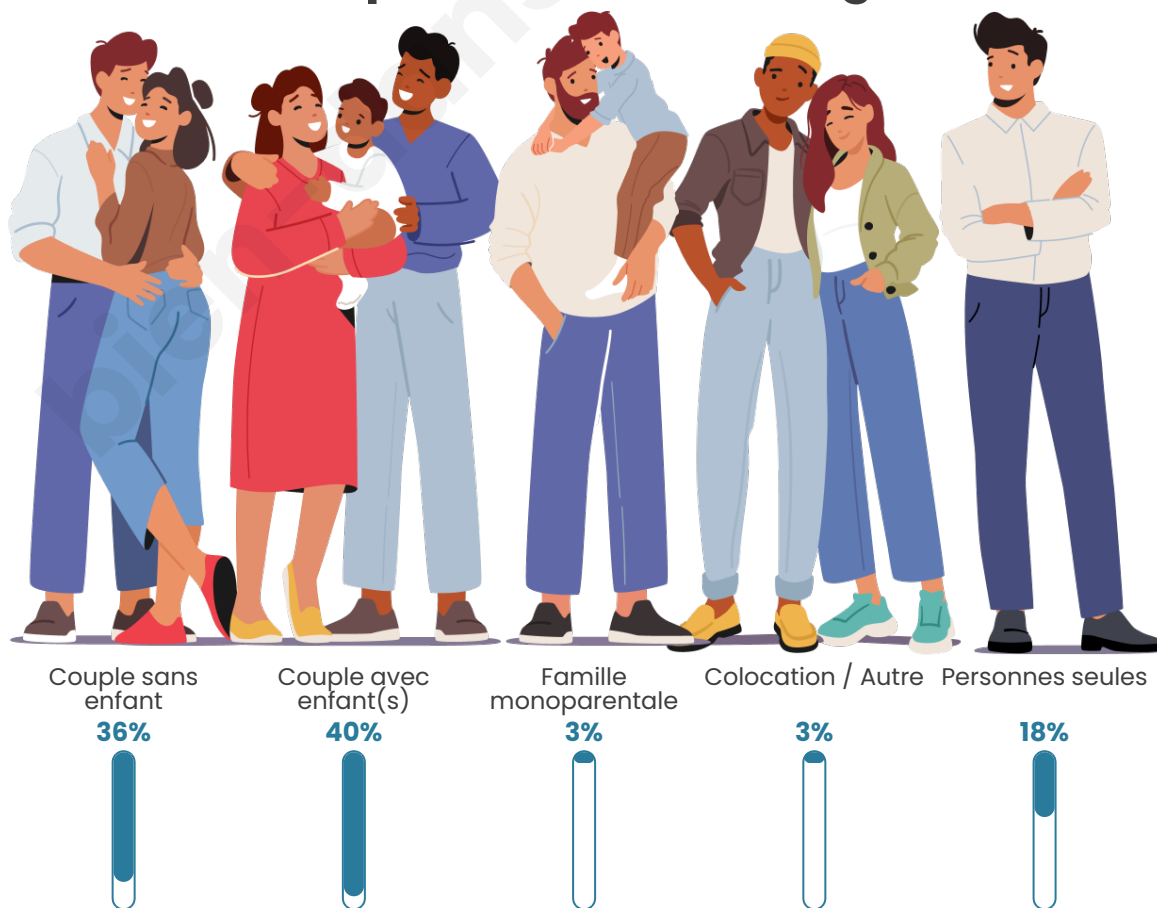
## Activité professionnelle



## Niveau de diplôme






## Composition des ménages



# Profils électoraux



## Premier tour

	Marine LE PEN	35.22 %
	Emmanuel MACRON	25.12 %
	Jean-Luc MÉLENCHON	12.81 %
	Éric ZEMMOUR	8.87 %
	Jean LASSALLE	6.16 %
	Fabien ROUSSEL	3.20 %
	Valérie PÉCRESSE	2.71 %
	Nicolas DUPONT-AIGNAN	2.22 %
	Yannick JADOT	1.23 %
	Philippe POUTOU	1.23 %
	Nathalie ARTHAUD	0.74 %
	Anne HIDALGO	0.49 %

### 515 inscrits

Participation : 80.58%  
Votes blancs : 1.45%  
Votes nuls : 0.72%

## Second tour

	Emmanuel MACRON	42,13 %
	Marine LE PEN	57,87 %

### 512 inscrits

Participation : 83.2%  
Votes blancs : 5.16%  
Votes nuls : 2.35%

# Sécurité



Agressions physiques / sexuelles

0



Cambriolages

0



Vols / dégradations

0



Stupéfiants

0

## Evolution du nombre d'infractions



## Pour comparer

(en proportion du nombre d'habitants)

■ Ville ■ Département ■ Région



Sources : Bases statistiques communale, départementale et régionale de la délinquance enregistrée par la police et la gendarmerie nationales selon les dernières parutions officielles de 2025 portant sur l'année 2024 ([data.gouv](https://data.gouv.fr)).

Agressions physiques / sexuelles : Violences sexuelles, coups et blessures volontaires intrafamiliaux, coups et blessures volontaires, autres coups, blessures volontaires et vols violents sans arme.

Cambriolages : Cambriolages de logements.

Vols : Vols avec armes, vols d'accessoires sur véhicules, vols dans les véhicules, vols de véhicules, vols sans violence contre des personnes, destructions, dégradations volontaires et escroqueries.

Stupéfiants : Trafic de stupéfiants dont (AFD) et usage de stupéfiants.

# Services à la population



## Commerce

Hypermarché	X <a href="#">Lesparre-Médoc</a> 4km
Supermarché	X <a href="#">Gaillan-en-Médoc</a> 4km
Superette	1
Boulangerie	X <a href="#">Lesparre-Médoc</a> 5km
Boucherie	X <a href="#">Lesparre-Médoc</a> 4km
Restaurant	1
Garage	X <a href="#">Blaignan-Prignac</a> 1km
Station-service	X <a href="#">Lesparre-Médoc</a> 5km
Banque	X <a href="#">Lesparre-Médoc</a> 4km
La poste	X <a href="#">Lesparre-Médoc</a> 4km
Coiffeur	1
Tabac	X <a href="#">Lesparre-Médoc</a> 4km
Bars / discothèque	1
Bibliothèque	X <a href="#">Saint-Dizant-du-Gua</a> 19km
Cinéma	X <a href="#">Lesparre-Médoc</a> 4km
Vétérinaire	X <a href="#">Bégadan</a> 3km



## Santé

Pharmacie	X <a href="#">Bégadan</a> 3km
Hôpital	X <a href="#">Blaye</a> 29km
Laboratoire d'analyses médicales	X <a href="#">Lesparre-Médoc</a> 4km
Etablissement pour handicapé EHPA	X <a href="#">Lesparre-Médoc</a> 4km
Médecin	X <a href="#">Lesparre-Médoc</a> 4km
Dentiste	X <a href="#">Lesparre-Médoc</a> 4km
Chirurgien	X <a href="#">Lesparre-Médoc</a> 4km
Dermatologue	X <a href="#">Braud-et-Saint-Louis</a> 23km
Anesthésiste	X <a href="#">Saint-Georges-de-Didonne</a> 31km
Gastro-entérologue	X <a href="#">Lesparre-Médoc</a> 4km
Gynécologue	X <a href="#">Vendays-Montalivet</a> 13km
Cancérologue	X <a href="#">Bordeaux</a> 58km
Neurologue	X <a href="#">Saint-Georges-de-Didonne</a> 32km
Ophthalmologue	X <a href="#">Lesparre-Médoc</a> 4km
ORL	X <a href="#">Braud-et-Saint-Louis</a> 23km
Cardiologue	X <a href="#">Lesparre-Médoc</a> 4km
Pédiatre	X <a href="#">Saint-Georges-de-Didonne</a> 31km
Pneumologue	X <a href="#">Lesparre-Médoc</a> 4km
Psychologue	X <a href="#">Royan</a> 34km
Radiologue	X <a href="#">Lesparre-Médoc</a> 4km
Rhumatologue	X <a href="#">Lesparre-Médoc</a> 4km
Sage-femme	X <a href="#">Lesparre-Médoc</a> 4km



## Éducation

Crèche	X <a href="#">Lesparre-Médoc</a> 4km
Ecole maternelle Public	X <a href="#">Lesparre-Médoc</a> 4km
Ecole maternelle Privé	X <a href="#">Bordeaux</a> 59km
Ecole primaire Public	1
Ecole primaire Privé	X <a href="#">Lesparre-Médoc</a> 4km
Collège Public	X <a href="#">Lesparre-Médoc</a> 4km

Collège Privé	X <u>Lesparre-Médoc</u> 4km
Lycée Public	X <u>Pauillac</u> 19km
Lycée Privé	X <u>Pauillac</u> 19km

Sources : Base Sirene des entreprises et de leurs établissements selon les dernières parutions officielles de 2025 portant sur l'année 2024 ([data.gouv](#)). Liste, localisation et tarifs des professionnels de santé selon les dernières parutions officielles de 2025 portant sur l'année 2024 ([opendatasoft](#)) et FINISS Extraction du Fichier des établissements selon les dernières parutions officielles de 2025 portant sur l'année 2024 ([data.gouv](#)). Adresse et géolocalisation des établissements d'enseignement du premier et second degrés selon les dernières parutions officielles de 2025 portant sur l'année 2024 ([data.education.gouv](#))

bien-dans-ma-ville.fr

## Villes autour de Civrac-en-Médoc

Ville	Habitants	Superficie	Pop densité	Pop active	Taux chômage	Revenu moyen	Prix immobilier
Bégadan	893	22 km <sup>2</sup>	41 h/km <sup>2</sup>	48.9%	6.2%	20 840 €/an	1 592 €/m <sup>2</sup>
Blaignan-Prignac	450	14 km <sup>2</sup>	32 h/km <sup>2</sup>	49.3%	6.7%	22 490 €/an	1 790 €/m <sup>2</sup>
Gaillan-en-Médoc (17 avis)	2 385	42 km <sup>2</sup>	57 h/km <sup>2</sup>	40.1%	6%	21 910 €/an	1 675 €/m <sup>2</sup>
Couquèques	270	6 km <sup>2</sup>	45 h/km <sup>2</sup>	46.3%	6.7%	21 170 €/an	1 821 €/m <sup>2</sup>
Lesparre-Médoc (10 avis)	5 872	37 km <sup>2</sup>	159 h/km <sup>2</sup>	38.7%	6.7%	19 470 €/an	1 516 €/m <sup>2</sup>
Saint-Christoly-Médoc	297	7 km <sup>2</sup>	42 h/km <sup>2</sup>	42.8%	6.1%	20 880 €/an	1 663 €/m <sup>2</sup>
Saint-Germain-d'Esteuil	1 365	44 km <sup>2</sup>	31 h/km <sup>2</sup>	44%	5.3%	21 580 €/an	1 664 €/m <sup>2</sup>
Ordonnac	476	10 km <sup>2</sup>	48 h/km <sup>2</sup>	44.5%	6.9%	19 950 €/an	1 155 €/m <sup>2</sup>
Saint-Yzans-de-Médoc	349	11 km <sup>2</sup>	32 h/km <sup>2</sup>	43.8%	4%	19 900 €/an	1 177 €/m <sup>2</sup>
Valey rac	552	13 km <sup>2</sup>	42 h/km <sup>2</sup>	42.6%	6.3%	20 450 €/an	1 686 €/m <sup>2</sup>
Queyrac (3 avis)	1 352	30 km <sup>2</sup>	45 h/km <sup>2</sup>	43.3%	6.1%	21 380 €/an	1 633 €/m <sup>2</sup>
Jau-Dignac-et-Loirac	1 007	41 km <sup>2</sup>	25 h/km <sup>2</sup>	38.3%	6%	20 520 €/an	1 346 €/m <sup>2</sup>
Vertheuil	1 339	21 km <sup>2</sup>	64 h/km <sup>2</sup>	44.4%	4.6%	22 650 €/an	1 478 €/m <sup>2</sup>
Saint-Seurin-de-Cadourne	705	15 km <sup>2</sup>	47 h/km <sup>2</sup>	44.7%	8.4%	21 020 €/an	1 108 €/m <sup>2</sup>
Vendays-Montalivet (3 avis)	2 838	101 km <sup>2</sup>	28 h/km <sup>2</sup>	35.3%	5.3%	21 840 €/an	2 403 €/m <sup>2</sup>

bien-dans-ma-ville.fr



# Vous aimez votre ville ? Notez-la !

Et faites-nous part de vos remarques constructives



Avec

**BIEN** dans  
ma **VILLE** 