



Version web

# Ville de Civens

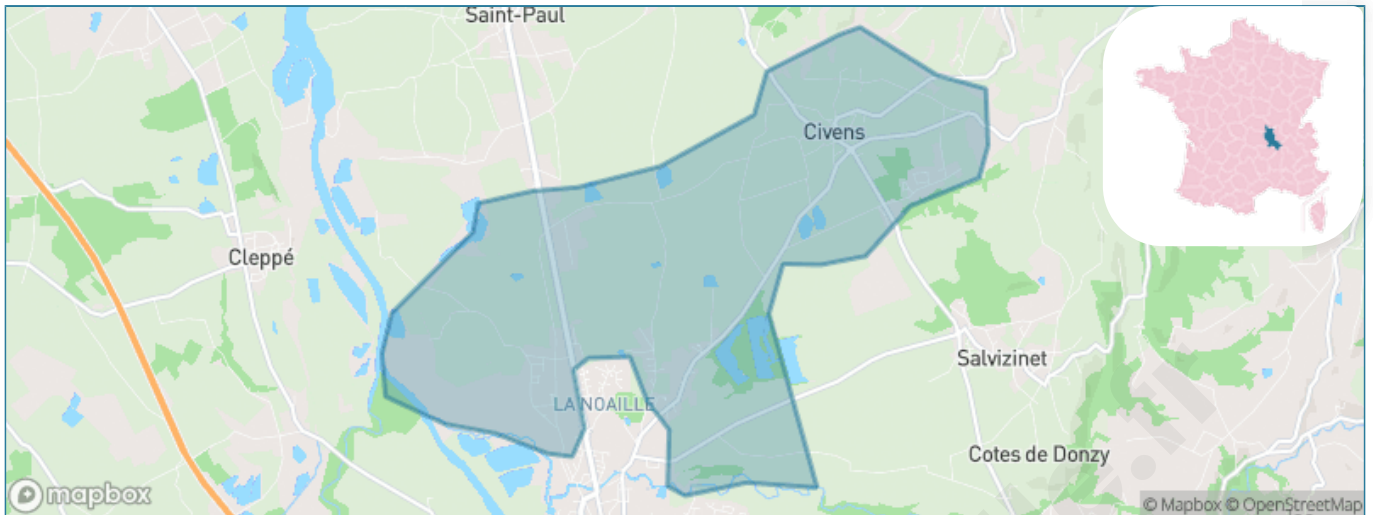
Présenté par

**BIEN** dans  
ma **VILLE** 

# Sommaire

Situation géographique .....	3
Statistiques sur la population .....	4
Evolution du nombre d'habitants .....	4
Tranche d'âge .....	5
0-14 ans .....	5
15-29 ans .....	5
30-44 ans .....	5
45-59 ans .....	5
60-74 ans .....	5
75-89 ans .....	5
90 ans et + .....	5
Activité professionnelle .....	5
Agriculteurs .....	5
Artisans, Commerçants .....	5
Cadres et sup. ....	5
Professions intermédiaires .....	5
Employé .....	5
Ouvrier .....	5
Retraité .....	5
Autres .....	5
Niveau de diplôme .....	6
Sans diplôme ou CEP .....	6
Brevet, BEPC, DNB .....	6
CAP-BEP ou équivalent .....	6
BAC ou équivalent .....	6
BAC+2 .....	6
BAC+3 ou +4 .....	6
BAC+5 ou plus .....	6
Composition des ménages .....	6
Couple sans enfant .....	6
Couple avec enfant(s) .....	6
Famille monoparentale .....	6
Colocation / Autre .....	6
Personnes seules .....	6
Profils électoraux .....	7
Premier tour .....	7
Sécurité .....	8
Evolution du nombre d'infractions .....	8
Pour comparer .....	9
Services à la population .....	10
Commerce .....	10
Éducation .....	10
Villes autour de Civens .....	11

# Situation géographique



## i Informations clés

- **Région** : Auvergne-Rhône-Alpes
- **Département** : Loire
- **Code postal** : 42110
- **Superficie** : 13 km<sup>2</sup>



**Loire**  
LE DÉPARTEMENT

# Statistiques sur la population



Nombre d'habitants

**1 468**



Age moyen

**44 ans**



Pop active

**45%**



Taux chômage

**4.8%**



Pop densité

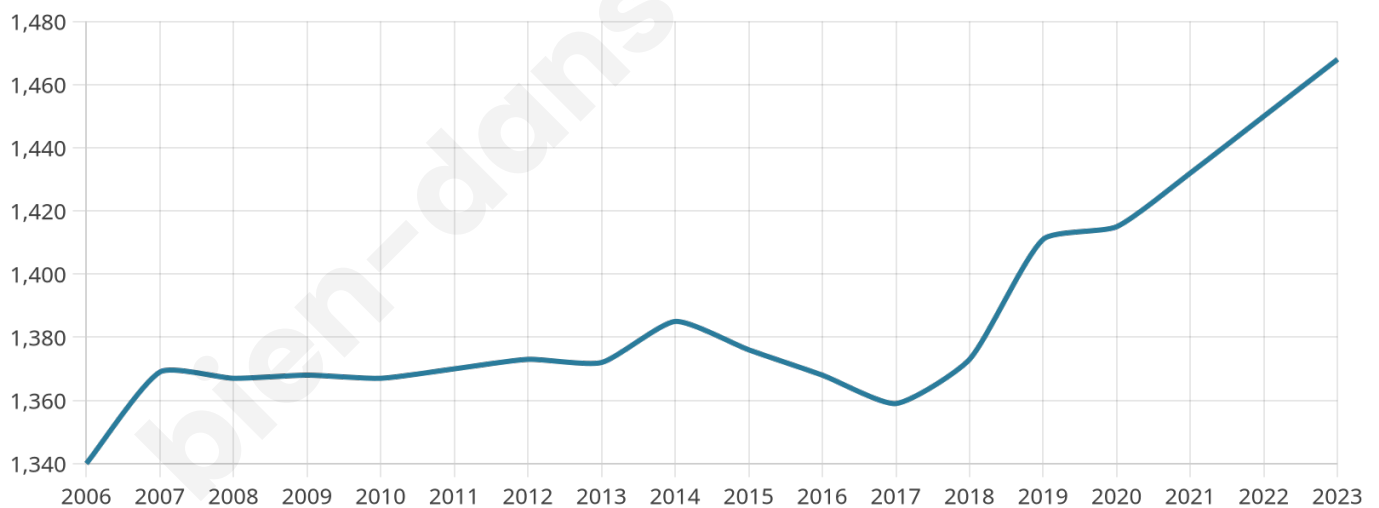
**113 h/km<sup>2</sup>**



Revenu moyen

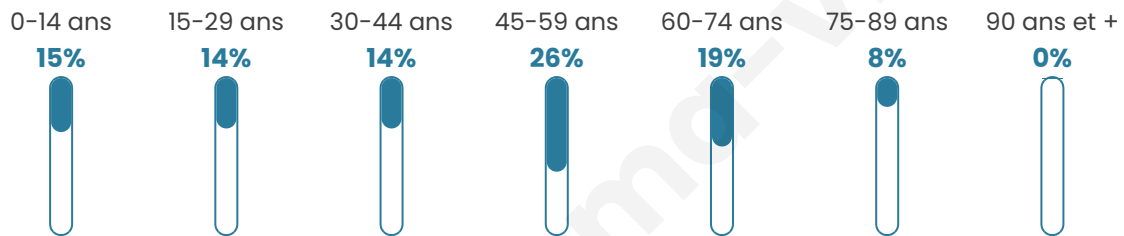
**25 340 €/an**

## Evolution du nombre d'habitants

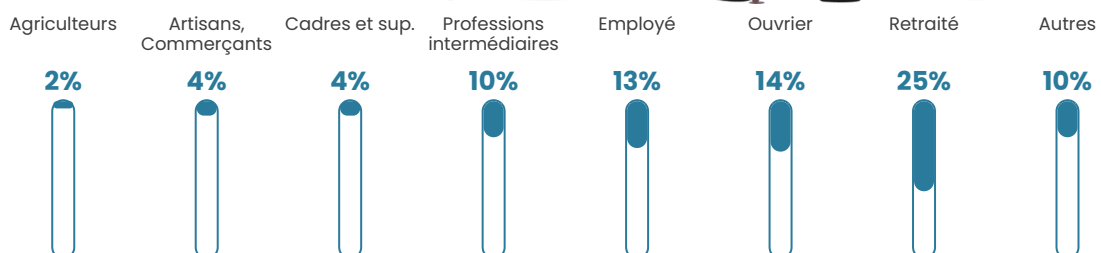


Sources : Institut national de la statistique et des études économiques (insee) selon Les dernières parutions officielles de 2024 portant sur les années 2020, 2021 et 2022.


## Tranche d'âge




## Activité professionnelle



## Niveau de diplôme














## Composition des ménages





# Profils électoraux

## Premier tour

	Emmanuel MACRON	32.98 %
	Marine LE PEN	25.00 %
	Jean-Luc MÉLENCHON	13.24 %
	Éric ZEMMOUR	6.30 %
	Valérie PÉCRESE	5.25 %
	Yannick JADOT	4.94 %
	Jean LASSALLE	3.99 %
	Nicolas DUPONT- AIGNAN	3.68 %
	Anne HIDALGO	2.21 %
	Fabien ROUSSEL	1.37 %
	Nathalie ARTHAUD	0.63 %
	Philippe POUTOU	0.42 %

## Second tour

	Emmanuel MACRON	58,56 %
	Marine LE PEN	41,44 %

### 1 148 inscrits

Participation : 81.36%

Votes blancs : 6.53%

Votes nuls : 1.5%

### 1 148 inscrits

Participation : 84.67%

Votes blancs : 1.44%

Votes nuls : 0.62%

# Sécurité



Agressions physiques / sexuelles

**0**



Cambriolages

**0**



Vols / dégradations

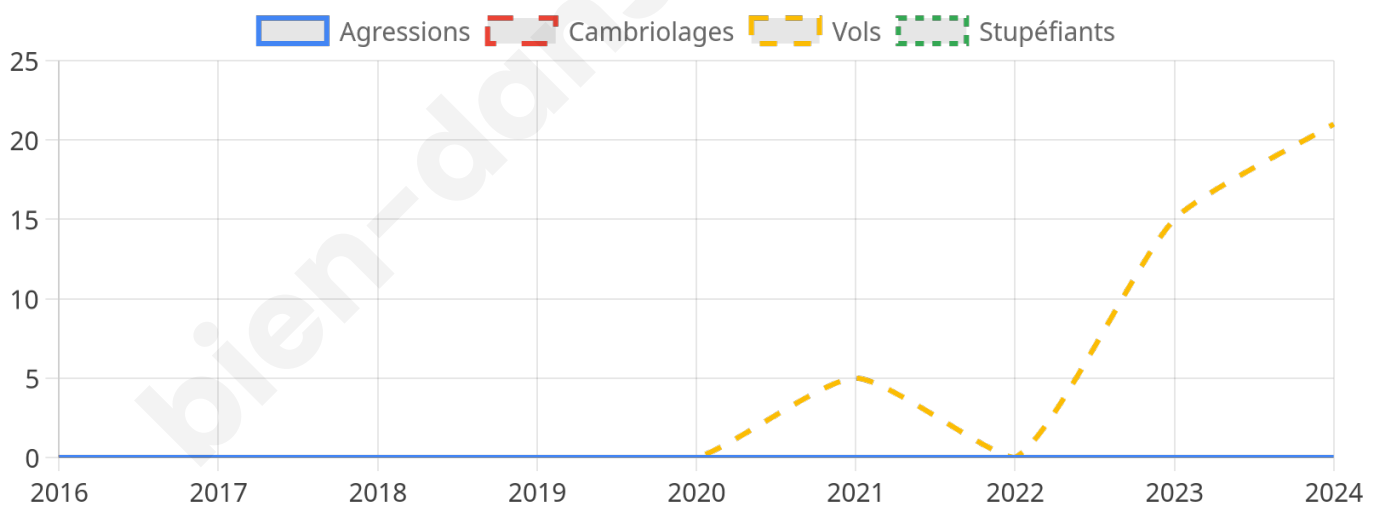
**21**



Stupéfiants

**0**

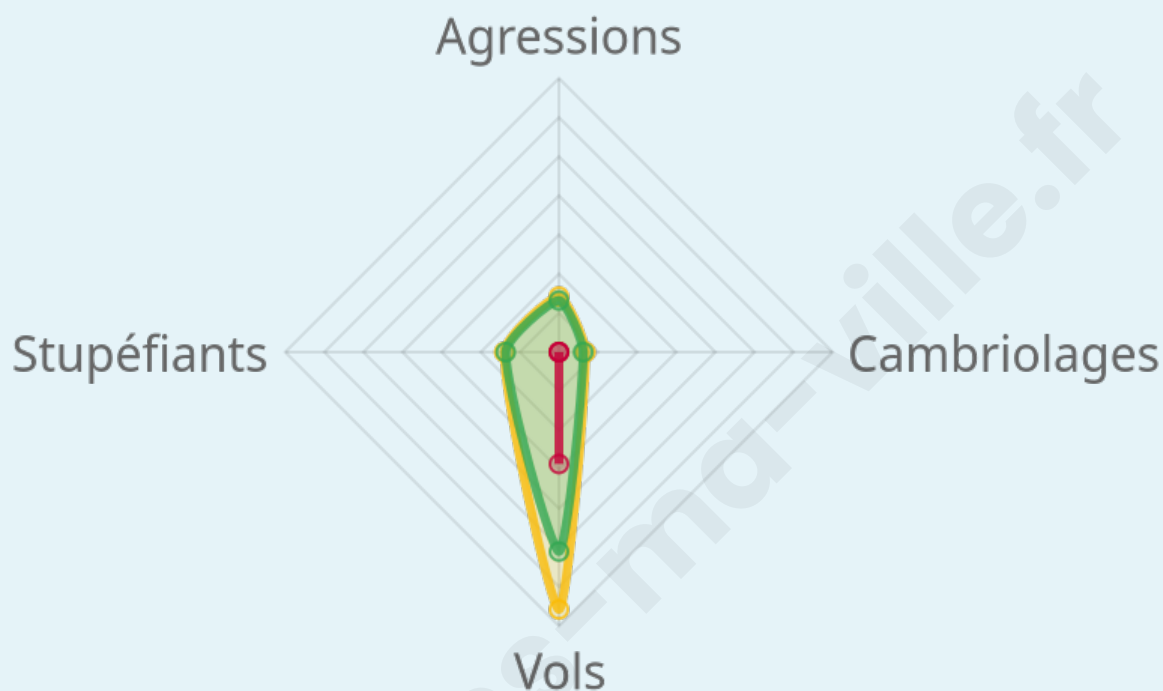
## Evolution du nombre d'infractions



## Pour comparer

(en proportion du nombre d'habitants)

■ Ville ■ Département ■ Région



Sources : Bases statistiques communale, départementale et régionale de la délinquance enregistrée par la police et la gendarmerie nationales selon les dernières parutions officielles de 2025 portant sur l'année 2024 ([data.gouv](https://data.gouv.fr)).

Agressions physiques / sexuelles : Violences sexuelles, coups et blessures volontaires intrafamiliaux, coups et blessures volontaires, autres coups, blessures volontaires et vols violents sans arme.

Cambriolages : Cambriolages de logements.

Vols : Vols avec armes, vols d'accessoires sur véhicules, vols dans les véhicules, vols de véhicules, vols sans violence contre des personnes, destructions, dégradations volontaires et escroqueries.

Stupéfiants : Trafic de stupéfiants dont (AFD) et usage de stupéfiants.

# Services à la population



## Commerce

Hypermarché	X <u>Feurs</u> 6km
Supermarché	<b>1</b>
Superette	X <u>Rozier-en-Donzy</u> 3km
Boulangerie	<b>1</b>
Boucherie	X <u>Rozier-en-Donzy</u> 3km
Restaurant	<b>2</b>
Garage	<b>1</b>
Station-service	<b>1</b>
Banque	X <u>Feurs</u> 5km
La poste	X <u>Feurs</u> 4km
Coiffeur	<b>2</b>
Tabac	X <u>Pouilly-lès-Feurs</u> 2km
Bars / discothèque	<b>3</b>
Bibliothèque	X <u>Feurs</u> 5km
Cinéma	X <u>Feurs</u> 4km
Vétérinaire	X <u>Feurs</u> 4km



## Santé

Pharmacie	X <u>Rozier-en-Donzy</u> 3km
Hôpital	X <u>Feurs</u> 5km
Laboratoire d'analyses médicales	X <u>Feurs</u> 5km
Etablissement pour handicapé	X <u>Feurs</u> 5km
EHPA	X <u>Rozier-en-Donzy</u> 3km
Médecin	<b>1</b>
Dentiste	X <u>Feurs</u> 5km
Chirurgien	X <u>Feurs</u> 5km
Dermatologue	X <u>Saint-Galmier</u> 23km
Anesthésiste	X <u>Mornand-en-Forez</u> 16km
Gastro-entérologue	X <u>Maringes</u> 16km
Gynécologue	X <u>Feurs</u> 5km
Cancérologue	X <u>Lyon</u> 42km
Neurologue	X <u>Roanne</u> 32km
Ophthalmologue	X <u>Tarare</u> 19km
ORL	X <u>Montbrison</u> 24km
Cardiologue	X <u>Saint-Galmier</u> 21km
Pédiatre	X <u>Feurs</u> 5km
Pneumologue	X <u>Saint-Priest-en-Jarez</u> 35km
Psychologue	X <u>Saint-Galmier</u> 21km
Radiologue	X <u>Montbrison</u> 24km
Rhumatologue	X <u>Andrézieux-Bouthéon</u> 28km
Sage-femme	X <u>Feurs</u> 5km



## Éducation

Crèche	X <u>Pouilly-lès-Feurs</u> 2km
Ecole maternelle Public	X <u>Panissières</u> 7km
Ecole maternelle Privé	X <u>Montbrison</u> 24km
Ecole primaire Public	<b>1</b>
Ecole primaire Privé	X <u>Feurs</u> 5km
Collège Public	X <u>Feurs</u> 4km
Collège Privé	X <u>Feurs</u> 5km
Lycée Public	X <u>Feurs</u> 4km
Lycée Privé	X <u>Feurs</u> 5km

Sources : Base Sirene des entreprises et de leurs établissements selon les dernières parutions officielles de 2025 portant sur l'année 2024 ([data.gouv](https://data.gouv.fr)). Liste, localisation et tarifs des professionnels de santé selon les dernières parutions officielles de 2025 portant sur l'année 2024 ([opendatasoft](https://opendatasoft.com)) et FINISS Extraction du Fichier des établissements selon les dernières parutions officielles de 2025 portant sur l'année 2024 ([data.gouv](https://data.gouv.fr)). Adresse et géolocalisation des établissements d'enseignement du premier et second degrés selon les dernières parutions officielles de 2025 portant sur l'année 2024 ([data.education.gouv](https://data.education.gouv.fr))

## Villes autour de Civens

Ville	Habitants	Superficie	Pop densité	Pop active	Taux chômage	Revenu moyen	Prix immobilier
Salvizinet	623	10 km <sup>2</sup>	62 h/km <sup>2</sup>	50.6%	3.2%	26 760 €/an	1 617 €/m <sup>2</sup>
Pouilly-lès-Feurs	1 231	13 km <sup>2</sup>	95 h/km <sup>2</sup>	46.4%	1.9%	23 450 €/an	1 798 €/m <sup>2</sup>
Rozier-en-Donzy (1 avis)	1 456	9 km <sup>2</sup>	162 h/km <sup>2</sup>	43.5%	2.7%	22 620 €/an	1 494 €/m <sup>2</sup>
Épercieux-Saint-Paul (1 avis)	732	7 km <sup>2</sup>	105 h/km <sup>2</sup>	51.1%	4.8%	22 570 €/an	1 576 €/m <sup>2</sup>
Feurs (11 avis)	8 367	24 km <sup>2</sup>	349 h/km <sup>2</sup>	39.1%	4.3%	20 980 €/an	1 613 €/m <sup>2</sup>
Cottance	755	13 km <sup>2</sup>	58 h/km <sup>2</sup>	48.5%	3.8%	21 560 €/an	1 395 €/m <sup>2</sup>
Cleppé	572	15 km <sup>2</sup>	38 h/km <sup>2</sup>	45.3%	1.9%	23 710 €/an	1 753 €/m <sup>2</sup>
Bussières	1 540	16 km <sup>2</sup>	96 h/km <sup>2</sup>	43.5%	2.3%	21 690 €/an	1 194 €/m <sup>2</sup>
Néronde	484	8 km <sup>2</sup>	61 h/km <sup>2</sup>	39.9%	3.3%	21 380 €/an	926 €/m <sup>2</sup>
Salt-en-Donzy	535	8 km <sup>2</sup>	67 h/km <sup>2</sup>	46%	3.4%	23 680 €/an	1 585 €/m <sup>2</sup>
Jas	243	6 km <sup>2</sup>	41 h/km <sup>2</sup>	46.5%	5.8%	22 800 €/an	1 632 €/m <sup>2</sup>
Balbigny (1 avis)	2 911	17 km <sup>2</sup>	171 h/km <sup>2</sup>	38.5%	4.1%	21 020 €/an	1 697 €/m <sup>2</sup>
Panissières (2 avis)	2 911	26 km <sup>2</sup>	112 h/km <sup>2</sup>	42%	3.3%	21 930 €/an	1 276 €/m <sup>2</sup>
Mizérieux (1 avis)	538	7 km <sup>2</sup>	77 h/km <sup>2</sup>	42.9%	1.9%	25 430 €/an	2 405 €/m <sup>2</sup>
Montchal	512	8 km <sup>2</sup>	64 h/km <sup>2</sup>	44.7%	4.1%	20 980 €/an	955 €/m <sup>2</sup>

bien-dans-ma-ville.fr



# **Vous aimez votre ville ? Notez-la !**

Et faites-nous part de vos remarques constructives



Avec

**BIEN** dans ma **VILLE** 