



Version web

# Ville de Cisternes-la-Forêt

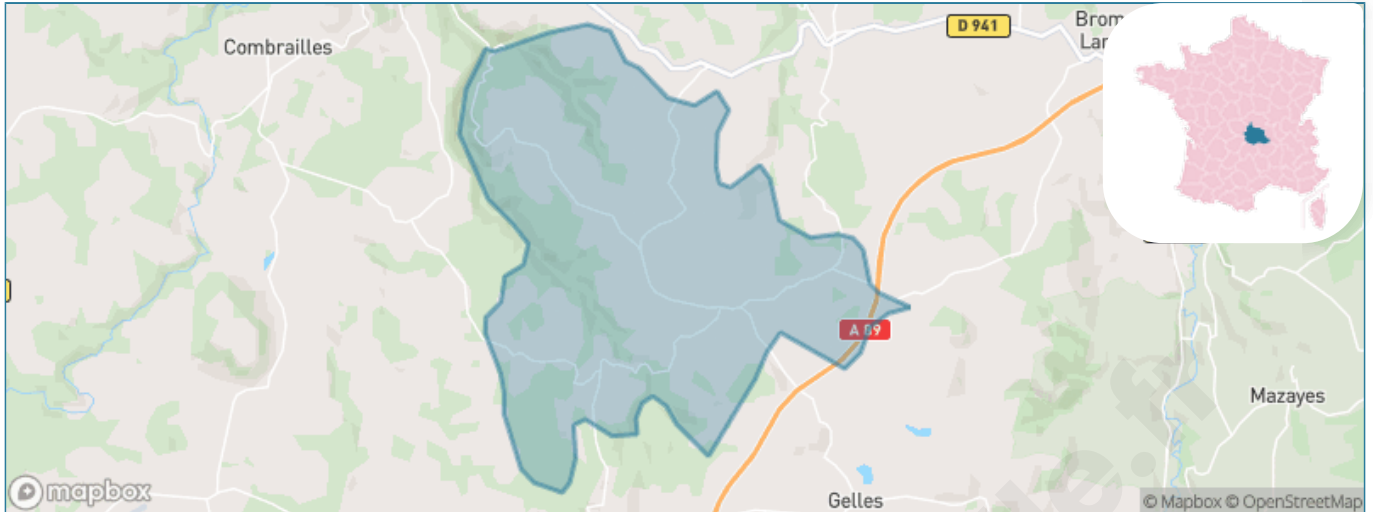
Présenté par

**BIEN** dans ma **VILLE** 

# Sommaire

Situation géographique .....	3
Statistiques sur la population .....	4
Evolution du nombre d'habitants .....	4
Tranche d'âge .....	5
0-14 ans .....	5
15-29 ans .....	5
30-44 ans .....	5
45-59 ans .....	5
60-74 ans .....	5
75-89 ans .....	5
90 ans et + .....	5
Activité professionnelle .....	5
Agriculteurs .....	5
Artisans, Commerçants .....	5
Cadres et sup. ....	5
Professions intermédiaires .....	5
Employé .....	5
Ouvrier .....	5
Retraité .....	5
Autres .....	5
Niveau de diplôme .....	6
Sans diplôme ou CEP .....	6
Brevet, BEPC, DNB .....	6
CAP-BEP ou équivalent .....	6
BAC ou équivalent .....	6
BAC+2 .....	6
BAC+3 ou +4 .....	6
BAC+5 ou plus .....	6
Composition des ménages .....	6
Couple sans enfant .....	6
Couple avec enfant(s) .....	6
Famille monoparentale .....	6
Colocation / Autre .....	6
Personnes seules .....	6
Profil électoraux .....	7
Premier tour .....	7
Sécurité .....	8
Evolution du nombre d'infractions .....	8
Pour comparer .....	9
Services à la population .....	10
Commerce .....	10
Éducation .....	10
Villes autour de Cisternes-la-Forêt .....	11
Avis sur la ville de Cisternes-la-Forêt .....	12
Moyenne par critère .....	12
Villes autour de Cisternes-la-Forêt .....	12
Répartition des avis par note .....	12
Répartition des avis par note .....	12

# Situation géographique



## i Informations clés

- **Région** : Auvergne-Rhône-Alpes
- **Département** : Puy-de-Dôme
- **Code postal** : 63740
- **Superficie** : 33 km<sup>2</sup>



**PUY-DE-DÔME**  
LE DÉPARTEMENT

# Statistiques sur la population



Nombre d'habitants

**443**



Age moyen

**43 ans**



Pop active

**47%**



Taux chômage

**3.7%**



Pop densité

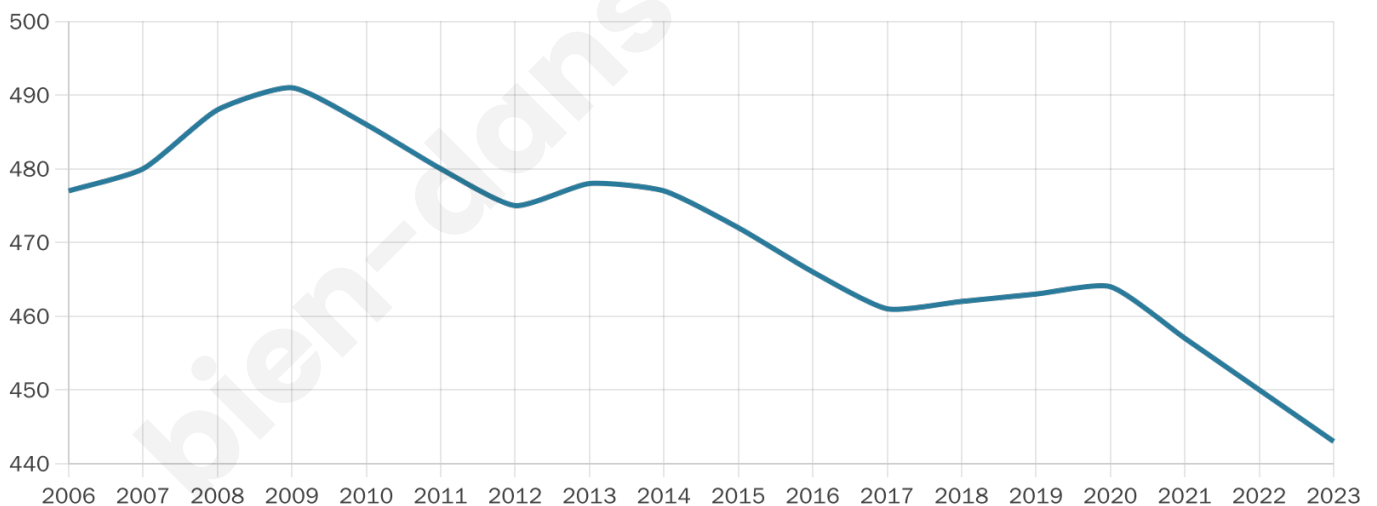
**13 h/km<sup>2</sup>**



Revenu moyen

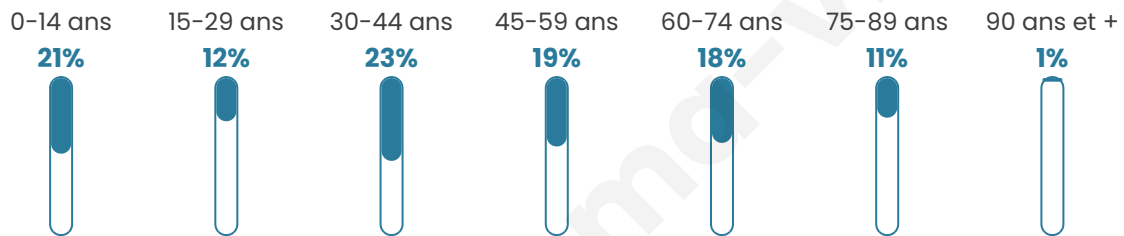
**20 840 €/an**

## Evolution du nombre d'habitants

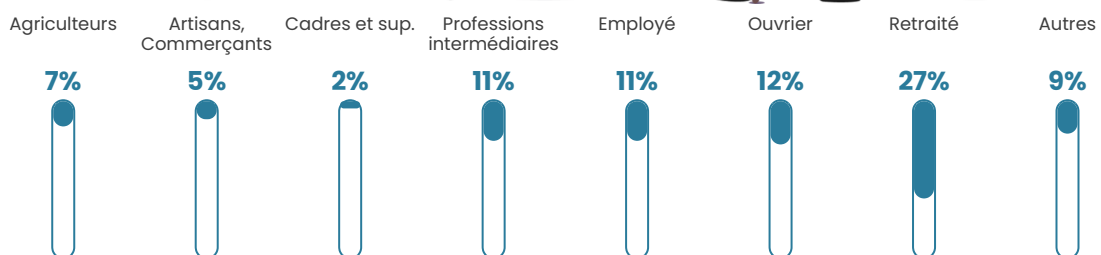


Sources : Institut national de la statistique et des études économiques (insee) selon Les dernières parutions officielles de 2024 portant sur les années 2020, 2021 et 2022.


## Tranche d'âge




## Activité professionnelle



## Niveau de diplôme















## Composition des ménages



# Profils électoraux

## Premier tour

	Marine LE PEN	24.25 %
	Emmanuel MACRON	21.27 %
	Jean-Luc MÉLENCHON	18.66 %
	Jean LASSALLE	13.43 %
	Éric ZEMMOUR	5.97 %
	Valérie PÉCRESSÉ	4.10 %
	Fabien ROUSSEL	2.99 %
	Anne HIDALGO	2.99 %
	Yannick JADOT	2.61 %
	Nicolas DUPONT-AIGNAN	2.61 %
	Philippe POUTOU	0.75 %
	Nathalie ARTHAUD	0.37 %



### 362 inscrits

Participation : 77.35%

Votes blancs : 0.00%

Votes nuls : 4.29%

## Second tour

	Emmanuel MACRON	53,97 %
	Marine LE PEN	46,03 %

### 363 inscrits

Participation : 77.13%

Votes blancs : 2.14%

Votes nuls : 7.86%

# Sécurité



Agressions physiques / sexuelles

0



Cambriolages

0



Vols / dégradations

0



Stupéfiants

0

## Evolution du nombre d'infractions



## Pour comparer

(en proportion du nombre d'habitants)

■ Ville ■ Département ■ Région



Sources : Bases statistiques communale, départementale et régionale de la délinquance enregistrée par la police et la gendarmerie nationales selon les dernières parutions officielles de 2025 portant sur l'année 2024 ([data.gouv](https://data.gouv.fr)).

Agressions physiques / sexuelles : Violences sexuelles, coups et blessures volontaires intrafamiliaux, coups et blessures volontaires, autres coups, blessures volontaires et vols violents sans arme.

Cambriolages : Cambriolages de logements.

Vols : Vols avec armes, vols d'accessoires sur véhicules, vols dans les véhicules, vols de véhicules, vols sans violence contre des personnes, destructions, dégradations volontaires et escroqueries.

Stupéfiants : Trafic de stupéfiants dont (AFD) et usage de stupéfiants.

# Services à la population



## Commerce

Hypermarché	X <a href="#">Ceyrat</a> 29km
Supermarché	X <a href="#">Pontaumur</a> 10km
Superette	X <a href="#">Gelles</a> 5km
Boulangerie	X <a href="#">Gelles</a> 5km
Boucherie	X <a href="#">Gelles</a> 5km
Restaurant	X <a href="#">Gelles</a> 5km
Garage	X <a href="#">Gelles</a> 5km
Station-service	X <a href="#">La Goutelle</a> 8km
Banque	X <a href="#">Pontaumur</a> 9km
La poste	X <a href="#">La Bourboule</a> 22km
Coiffeur	X <a href="#">Prondines</a> 4km
Tabac	X <a href="#">Pontgibaud</a> 13km
Bars / discothèque	1
Bibliothèque	X <a href="#">La Bourboule</a> 22km
Cinéma	X <a href="#">Les Ancizes-Comps</a> 19km
Vétérinaire	X <a href="#">Pontaumur</a> 9km



## Santé

Pharmacie	X <a href="#">Gelles</a> 7km
Hôpital	X <a href="#">Mont-Dore</a> 25km
Laboratoire d'analyses médicales	X <a href="#">Chamalières</a> 28km
Etablissement pour handicapé	X <a href="#">Rocheft-Montagne</a> 14km
EHPA	X <a href="#">Pontaumur</a> 9km
Médecin	X <a href="#">Gelles</a> 5km
Dentiste	X <a href="#">Pontaumur</a> 9km
Chirurgien	X <a href="#">Ceyrat</a> 29km
Dermatologue	X <a href="#">Mont-Dore</a> 25km
Anesthésiste	X <a href="#">Beaumont</a> 29km
Gastro-entérologue	X <a href="#">Beaumont</a> 29km
Gynécologue	X <a href="#">Beaumont</a> 29km
Cancérologue	X <a href="#">Clermont-Ferrand</a> 31km
Neurologue	X <a href="#">Clermont-Ferrand</a> 30km
Ophthalmologue	X <a href="#">Chamalières</a> 29km
ORL	X <a href="#">Ceyrat</a> 29km
Cardiologue	X <a href="#">Volvic</a> 28km
Pédiatre	X <a href="#">Chamalières</a> 29km
Pneumologue	X <a href="#">Chamalières</a> 29km
Psychologue	X <a href="#">Durtol</a> 26km
Radiologue	X <a href="#">Clermont-Ferrand</a> 29km
Rhumatologue	X <a href="#">Clermont-Ferrand</a> 30km
Sage-femme	X <a href="#">Pontgibaud</a> 13km



## Éducation

Crèche	X <a href="#">Olby</a> 14km
Ecole maternelle Public	1
Ecole maternelle Privé	X <a href="#">Montbrison</a> 108km
Ecole primaire Public	1
Ecole primaire Privé	X <a href="#">Chapdes-Beaufort</a> 17km
Collège Public	X <a href="#">Pontaumur</a> 9km
Collège Privé	X <a href="#">Orcines</a> 24km
Lycée Public	X <a href="#">Pontaumur</a> 9km
Lycée Privé	X <a href="#">Chamalières</a> 28km

Sources : Base Sirene des entreprises et de leurs établissements selon les dernières parutions officielles de 2025 portant sur l'année 2024 ([data.gouv](#)). Liste, localisation et tarifs des professionnels de santé selon les dernières parutions officielles de 2025 portant sur l'année 2024 ([opendatasoft](#)) et FINISS Extraction du Fichier des établissements selon les dernières parutions officielles de 2025 portant sur l'année 2024 ([data.gouv](#)). Adresse et géolocalisation des établissements d'enseignement du premier et second degrés selon les dernières parutions officielles de 2025 portant sur l'année 2024 ([data.education.gouv](#))

## Villes autour de Cisternes-la-Forêt

Ville	Habitants	Superficie	Pop densité	Pop active	Taux chômage	Revenu moyen	Prix immobilier
Pronlines	272	30 km <sup>2</sup>	9 h/km <sup>2</sup>	44.5%	4%	20 330 €/an	563 €/m <sup>2</sup>
Saint-Hilaire-les-Monges	83	10 km <sup>2</sup>	8 h/km <sup>2</sup>	55.4%	2.4%	NC	850 €/m <sup>2</sup>
Puy-Saint-Gulmier	135	20 km <sup>2</sup>	7 h/km <sup>2</sup>	43%	3%	17 240 €/an	484 €/m <sup>2</sup>
Gelles	921	47 km <sup>2</sup>	20 h/km <sup>2</sup>	46.6%	3.8%	20 350 €/an	1 169 €/m <sup>2</sup>
Sauvagnat	143	24 km <sup>2</sup>	6 h/km <sup>2</sup>	49%	2.1%	18 530 €/an	782 €/m <sup>2</sup>
Tortebesse (1 avis)	80	11 km <sup>2</sup>	7 h/km <sup>2</sup>	47.5%	3.8%	NC	NC
Combrailles	212	20 km <sup>2</sup>	11 h/km <sup>2</sup>	48.6%	2.4%	19 650 €/an	751 €/m <sup>2</sup>
Heume-l'Église	113	15 km <sup>2</sup>	8 h/km <sup>2</sup>	40.7%	5.3%	21 750 €/an	1 156 €/m <sup>2</sup>
La Goutelle	609	24 km <sup>2</sup>	25 h/km <sup>2</sup>	49.4%	3.9%	22 040 €/an	1 343 €/m <sup>2</sup>
Pontaurmur	670	13 km <sup>2</sup>	52 h/km <sup>2</sup>	34.8%	3.7%	21 380 €/an	1 042 €/m <sup>2</sup>
Briffons	267	40 km <sup>2</sup>	7 h/km <sup>2</sup>	46.8%	2.6%	18 250 €/an	667 €/m <sup>2</sup>
Landogne	228	17 km <sup>2</sup>	13 h/km <sup>2</sup>	42.1%	3.9%	20 620 €/an	1 321 €/m <sup>2</sup>
Saint-Étienne-des-Champs	125	23 km <sup>2</sup>	5 h/km <sup>2</sup>	44%	0.8%	17 340 €/an	948 €/m <sup>2</sup>
Herment	277	9 km <sup>2</sup>	31 h/km <sup>2</sup>	39.7%	4.3%	20 810 €/an	428 €/m <sup>2</sup>
Bromont-Lamothe (1 avis)	1 032	38 km <sup>2</sup>	27 h/km <sup>2</sup>	49.8%	3.3%	22 120 €/an	1 243 €/m <sup>2</sup>

# Avis sur la ville de Cisternes-la-Forêt



## Moyenne par critère



## Villes autour de Cisternes-la-Forêt

Ville	Note globale	Sécurité	Éducation	Sport Loisir	Environnement	Vie pratique
Prondines	-	-	-	-	-	-
Saint-Hilaire-les-Monges	-	-	-	-	-	-
Puy-Saint-Gulmier	-	-	-	-	-	-
Gelles	-	-	-	-	-	-
Sauvagnat	-	-	-	-	-	-
Tortebesse (1 avis)	<b>4.6</b>	<b>5.0</b>	<b>4.0</b>	<b>4.0</b>	<b>5.0</b>	<b>5.0</b>
Combrailles	-	-	-	-	-	-
Heume-l'Église	-	-	-	-	-	-
La Goutelle	-	-	-	-	-	-
Pontaurmur	-	-	-	-	-	-
Briffons	-	-	-	-	-	-
Landogne	-	-	-	-	-	-
Saint-Étienne-des-Champs	-	-	-	-	-	-
Herment	-	-	-	-	-	-
Bromont-Lamothe (1 avis)	3.0	<b>4.0</b>	3.0	2.0	<b>4.0</b>	2.0



# Vous aimez votre ville ? Notez-la !

Et faites-nous part de vos remarques constructives



Avec

**BIEN** dans ma **VILLE** 