



Version web

Ville de La Ciotat

Présenté par



Sommaire

Situation géographique	3
Statistiques sur la population	4
Evolution du nombre d'habitants	4
Tranche d'âge	5
0-14 ans	5
15-29 ans	5
30-44 ans	5
45-59 ans	5
60-74 ans	5
75-89 ans	5
90 ans et +	5
Activité professionnelle	5
Agriculteurs	5
Artisans, Commerçants	5
Cadres et sup.	5
Professions intermédiaires	5
Employé	5
Ouvrier	5
Retraité	5
Autres	5
Niveau de diplôme	6
Sans diplôme ou CEP	6
Brevet, BEPC, DNB	6
CAP-BEP ou équivalent	6
BAC ou équivalent	6
BAC+2	6
BAC+3 ou +4	6
BAC+5 ou plus	6
Composition des ménages	6
Couple sans enfant	6
Couple avec enfant(s)	6
Famille monoparentale	6
Colocation / Autre	6
Personnes seules	6
Profils électoraux	7
Premier tour	7
Sécurité	8
Evolution du nombre d'infractions	8
Pour comparer	9
Services à la population	10
Commerce	10
Éducation	10
Villes autour de La Ciotat	11
Avis sur la ville de La Ciotat	12
Moyenne par critère	12
Villes autour de La Ciotat	12
Répartition des avis par note	12
Répartition des avis par note	12

Situation géographique



i Informations clés

- **Région** : Provence-Alpes-Côte d'Azur
- **Département** : Bouches-du-Rhône
- **Métropole** : Métropole d'Aix-Marseille-Provence
- **Code postal** : 13600
- **Superficie** : 31 km²



Statistiques sur la population



Nombre d'habitants

38 477



Age moyen

47 ans



Pop active

40.8%



Taux chômage

9.1%



Pop densité

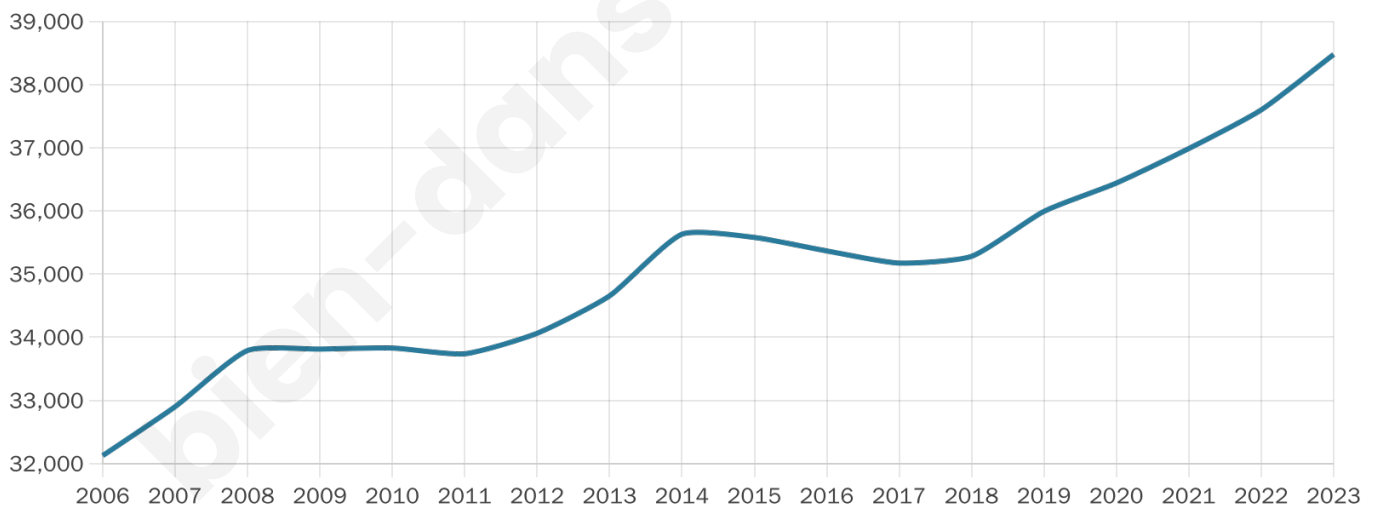
1 241 h/km²



Revenu moyen

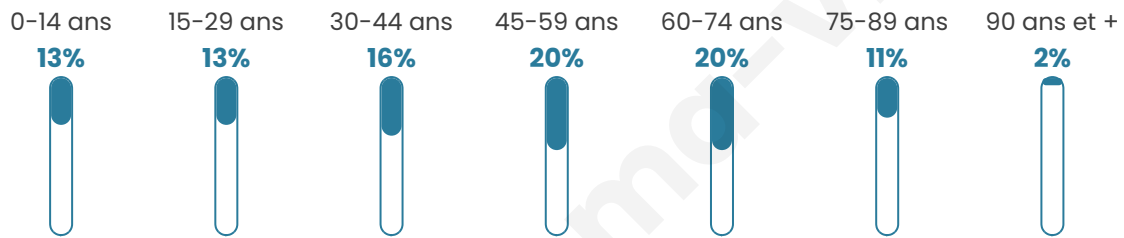
23 580 €/an

Evolution du nombre d'habitants

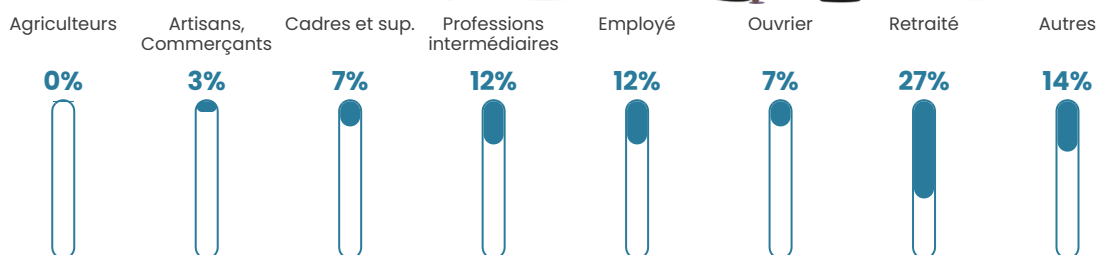


Sources : Institut national de la statistique et des études économiques (insee) selon Les dernières parutions officielles de 2024 portant sur les années 2020, 2021 et 2022.


Tranche d'âge




Activité professionnelle



Niveau de diplôme



Composition des ménages



Profils électoraux



Premier tour

	Marine LE PEN	27.74 %
	Emmanuel MACRON	23.60 %
	Jean-Luc MÉLENCHON	19.46 %
	Éric ZEMMOUR	11.64 %
	Yannick JADOT	4.39 %
	Valérie PÉCRESE	3.59 %
	Jean LASSALLE	2.71 %
	Fabien ROUSSEL	2.57 %
	Nicolas DUPONT-AIGNAN	2.29 %
	Anne HIDALGO	1.02 %
	Philippe POUTOU	0.61 %
	Nathalie ARTHAUD	0.38 %

31 061 inscrits

Participation : 73%
Votes blancs : 1.39%
Votes nuls : 0.56%

Second tour

	Emmanuel MACRON	48,21 %
	Marine LE PEN	51,79 %

31 066 inscrits

Participation : 72.46%
Votes blancs : 6.33%
Votes nuls : 2.28%

Sécurité



Agressions physiques / sexuelles

323



Cambriolages

174



Vols / dégradations

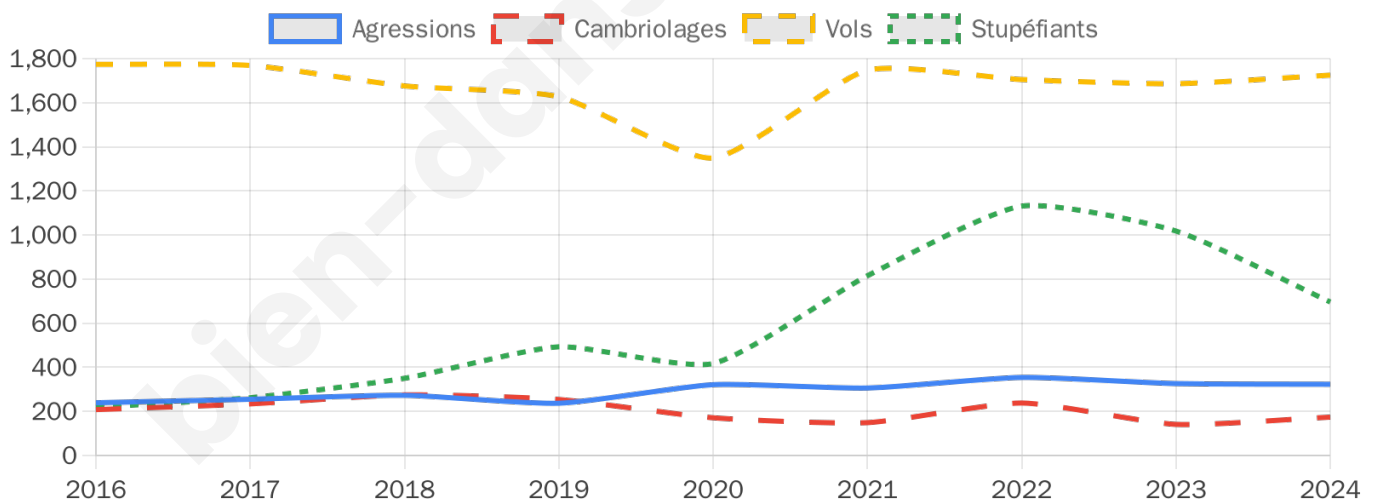
1725



Stupéfiants

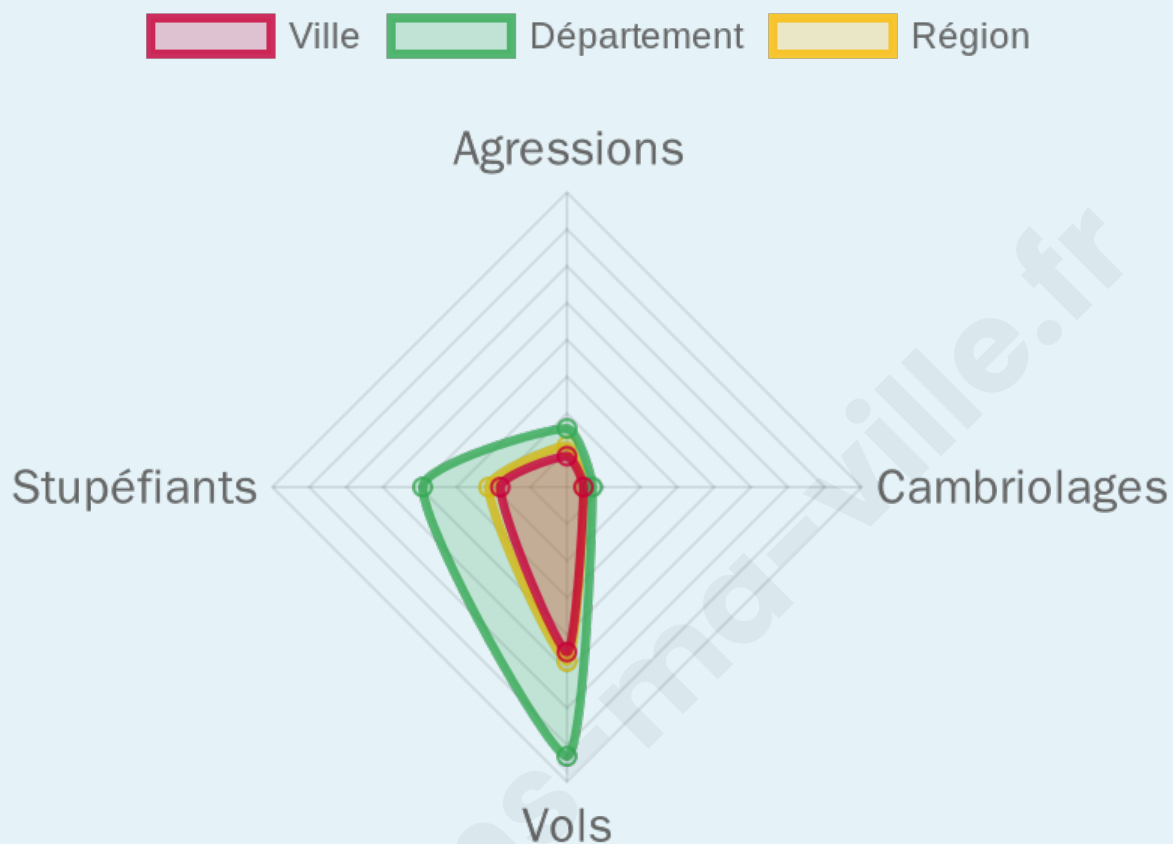
696

Evolution du nombre d'infractions



Pour comparer

(en proportion du nombre d'habitants)



Sources : Bases statistiques communale, départementale et régionale de la délinquance enregistrée par la police et la gendarmerie nationales selon les dernières parutions officielles de 2025 portant sur l'année 2024 ([data.gouv](https://data.gouv.fr)).

Agressions physiques / sexuelles : Violences sexuelles, coups et blessures volontaires intrafamiliaux, coups et blessures volontaires, autres coups, blessures volontaires et vols violents sans arme.

Cambriolages : Cambriolages de logements.

Vols : Vols avec armes, vols d'accessoires sur véhicules, vols dans les véhicules, vols de véhicules, vols sans violence contre des personnes, destructions, dégradations volontaires et escroqueries.

Stupéfiants : Trafic de stupéfiants dont (AFD) et usage de stupéfiants.

Services à la population



Commerce

Hypermarché	1
Supermarché	6
Superette	34
Boulangerie	35
Boucherie	18
Restaurant	168
Garage	68
Station-service	8
Banque	15
La poste	84
Coiffeur	87
Tabac	4
Bars / discothèque	33
Bibliothèque	X <u>Aubagne</u> 14km
Cinéma	4
Vétérinaire	13



Santé

Pharmacie	15
Hôpital	1
Laboratoire d'analyses médicales	5
Etablissement pour handicapé	8
EHPA	4
Médecin	40
Dentiste	36
Chirurgien	16
Dermatologue	7
Anesthésiste	4
Gastro-entérologue	4
Gynécologue	7
Cancérologue	X <u>Aubagne</u> 13km
Neurologue	1
Ophthalmologue	3
ORL	2
Cardiologue	5
Pédiatre	X <u>Saint-Cyr-sur-Mer</u> 9km
Pneumologue	4
Psychologue	2
Radiologue	9
Rhumatologue	1
Sage-femme	5



Éducation

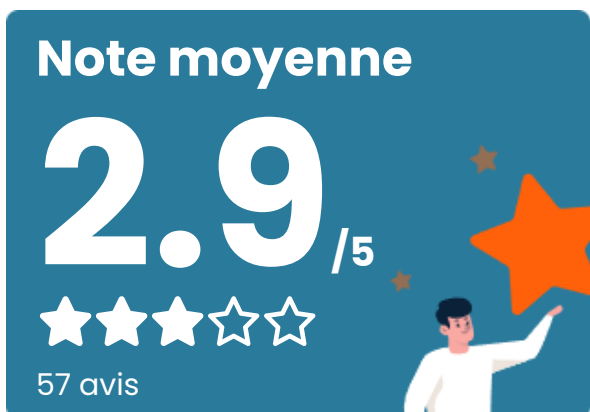
Crèche	11
Ecole maternelle Public	12
Ecole maternelle Privé	X <u>Marseille</u> 22km
Ecole primaire Public	11
Ecole primaire Privé	1
Collège Public	3
Collège Privé	X <u>Saint-Cyr-sur-Mer</u> 9km
Lycée Public	2
Lycée Privé	X <u>Gémenos</u> 13km

Sources : Base Sirene des entreprises et de leurs établissements selon les dernières parutions officielles de 2025 portant sur l'année 2024 ([data.gouv](#)). Liste, localisation et tarifs des professionnels de santé selon les dernières parutions officielles de 2025 portant sur l'année 2024 ([opendatasoft](#)) et FINESS Extraction du Fichier des établissements selon les dernières parutions officielles de 2025 portant sur l'année 2024 ([data.gouv](#)). Adresse et géolocalisation des établissements d'enseignement du premier et second degrés selon les dernières parutions officielles de 2025 portant sur l'année 2024 ([data.education.gouv](#))

Villes autour de La Ciotat

Ville	Habitants	Superficie	Pop densité	Pop active	Taux chômage	Revenu moyen	Prix immobilier
Ceyreste (3 avis)	4 863	22 km ²	221 h/km ²	44.4%	3.9%	28 010 €/an	4 569 €/m ²
Cassis (34 avis)	6 661	26 km ²	256 h/km ²	41.6%	4.7%	28 740 €/an	6 303 €/m ²
Roquefort-la-Bédoule (2 avis)	5 798	31 km ²	187 h/km ²	44.8%	3.4%	27 130 €/an	3 690 €/m ²
Saint-Cyr-sur-Mer (12 avis)	11 658	21 km ²	555 h/km ²	40.6%	4.6%	26 690 €/an	4 885 €/m ²
Carnoux-en-Provence (4 avis)	6 873	3 km ²	2 291 h/km ²	42.8%	4.2%	26 380 €/an	3 609 €/m ²
Bandol (32 avis)	8 267	8 km ²	1 033 h/km ²	34.7%	4.1%	26 210 €/an	5 546 €/m ²
Aubagne (45 avis)	47 529	54 km ²	880 h/km ²	44.4%	5.9%	22 550 €/an	3 046 €/m ²
La Cadière-d'Azur (4 avis)	5 739	37 km ²	155 h/km ²	43.4%	4.3%	29 800 €/an	4 635 €/m ²
La Penne-sur-Huveaune (1 avis)	6 605	3 km ²	2 202 h/km ²	45.6%	4.2%	24 300 €/an	3 486 €/m ²
Le Castellet (3 avis)	6 040	44 km ²	137 h/km ²	42%	3.8%	24 620 €/an	4 180 €/m ²
Gémenos (10 avis)	6 579	32 km ²	206 h/km ²	43.9%	4.3%	28 710 €/an	4 167 €/m ²
Cuges-les-Pins (9 avis)	6 236	38 km ²	164 h/km ²	45.8%	3.9%	25 090 €/an	3 261 €/m ²
Le Beausset (7 avis)	10 219	36 km ²	284 h/km ²	44.9%	4.7%	25 180 €/an	3 764 €/m ²
Sanary-sur-Mer (69 avis)	18 538	19 km ²	976 h/km ²	32.3%	3.8%	26 150 €/an	5 172 €/m ²
Riboux	51	13 km ²	4 h/km ²	60.8%	9.8%	NC	NC

Avis sur la ville de La Ciotat



Moyenne par critère



Villes autour de La Ciotat

Ville	Note globale	Sécurité	Éducation	Sport Loisir	Environnement	Vie pratique
Ceyreste (3 avis)	3.8	4.0	4.0	2.7	4.3	4.0
Cassis (34 avis)	3.1	3.4	3.3	3.1	3.5	2.4
Roquefort-la-Bédoule (2 avis)	3.6	3.5	4.0	3.0	4.5	3.0
Saint-Cyr-sur-Mer (12 avis)	4.0	3.5	4.1	4.2	4.3	3.9
Carnoux-en-Provence (4 avis)	4.0	4.0	3.8	4.3	4.3	3.5
Bandol (32 avis)	3.4	3.3	3.6	3.4	3.4	3.2
Aubagne (45 avis)	2.7	2.6	3.0	2.8	2.2	3.0
La Cadière-d'Azur (4 avis)	3.5	4.5	4.0	3.0	3.8	2.0
La Penne-sur-Huveaune (1 avis)	3.2	3.0	4.0	4.0	2.0	3.0
Le Castellet (3 avis)	3.5	4.0	4.0	3.0	4.3	2.3
Gémenos (10 avis)	4.4	4.4	4.2	4.6	4.4	4.3
Cuges-les-Pins (9 avis)	3.2	2.7	3.4	3.3	3.7	3.1
Le Beausset (7 avis)	3.5	3.3	4.0	3.6	3.4	3.1
Sanary-sur-Mer (69 avis)	3.5	3.6	3.8	3.6	3.7	3.0
Riboux	-	-	-	-	-	-



Vous aimez votre ville ? Notez-la !

Et faites-nous part de vos remarques constructives



Avec

BIEN dans ma **VILLE** 