



Version web

Ville de Cilly

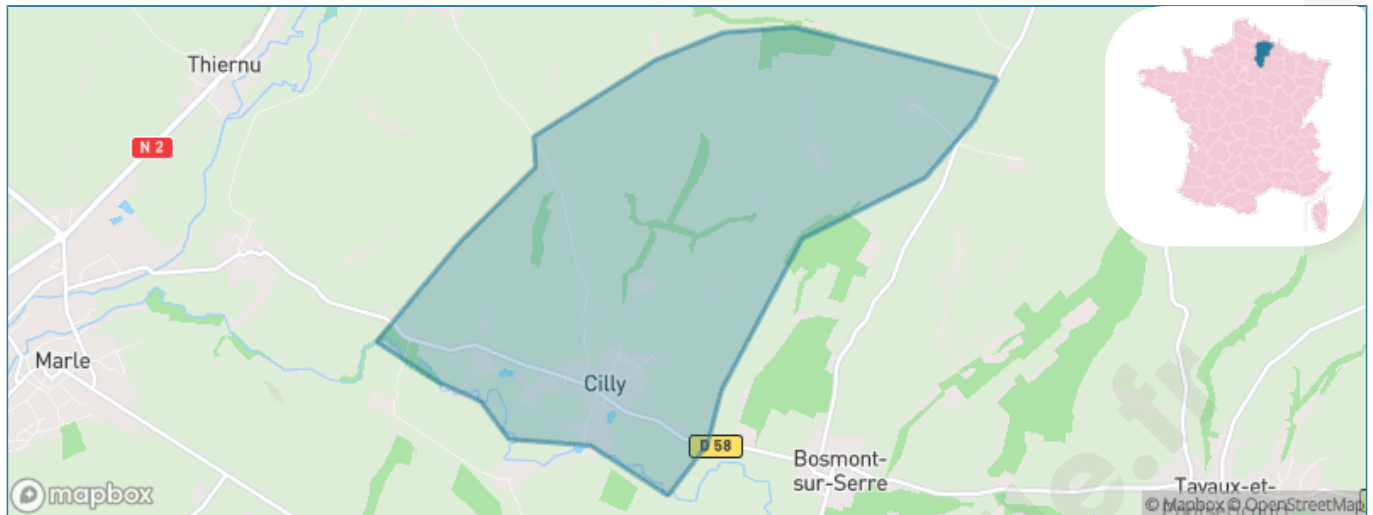
Présenté par

BIEN dans
ma **VILLE** 

Sommaire

Situation géographique	3
Statistiques sur la population	4
Evolution du nombre d'habitants	4
Tranche d'âge	5
0-14 ans	5
15-29 ans	5
30-44 ans	5
45-59 ans	5
60-74 ans	5
75-89 ans	5
90 ans et +	5
Activité professionnelle	5
Agriculteurs	5
Artisans, Commerçants	5
Cadres et sup.	5
Professions intermédiaires	5
Employé	5
Ouvrier	5
Retraité	5
Autres	5
Niveau de diplôme	6
Sans diplôme ou CEP	6
Brevet, BEPC, DNB	6
CAP-BEP ou équivalent	6
BAC ou équivalent	6
BAC+2	6
BAC+3 ou +4	6
BAC+5 ou plus	6
Composition des ménages	6
Couple sans enfant	6
Couple avec enfant(s)	6
Famille monoparentale	6
Colocation / Autre	6
Personnes seules	6
Profils électoraux	7
Premier tour	7
Sécurité	8
Evolution du nombre d'infractions	8
Pour comparer	9
Services à la population	10
Commerce	10
Éducation	10
Villes autour de Cilly	11

Situation géographique



i Informations clés

- **Région** : Hauts-de-France
- **Département** : Aisne
- **Code postal** : 02250
- **Superficie** : 9 km²



Statistiques sur la population



Nombre d'habitants

173



Age moyen

47 ans



Pop active

42.8%



Taux chômage

5%



Pop densité

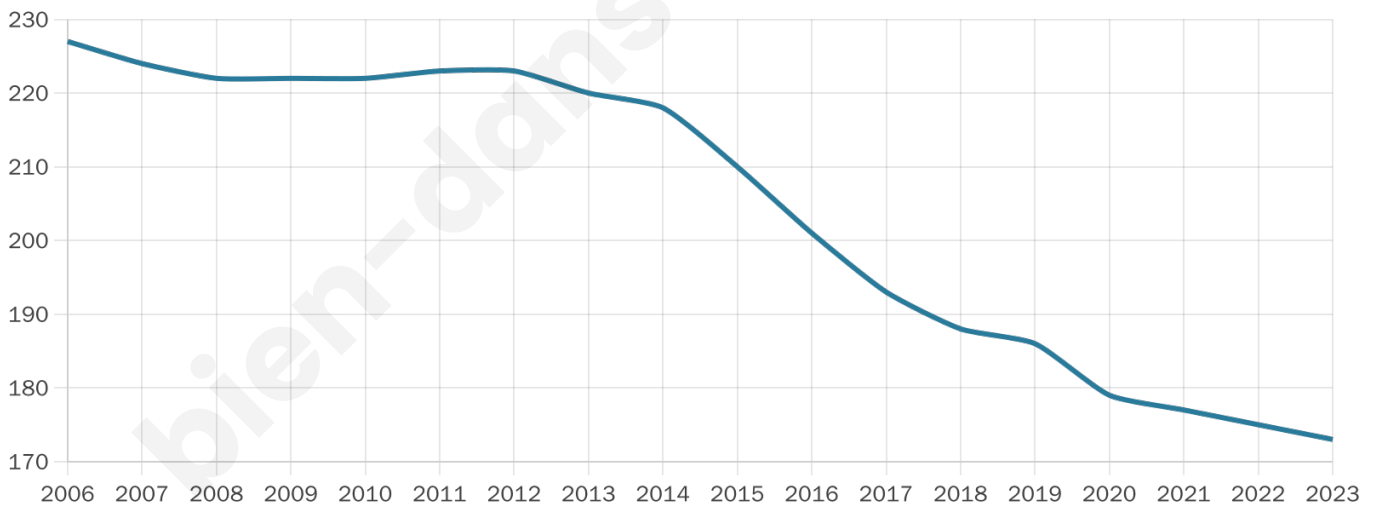
19 h/km²



Revenu moyen

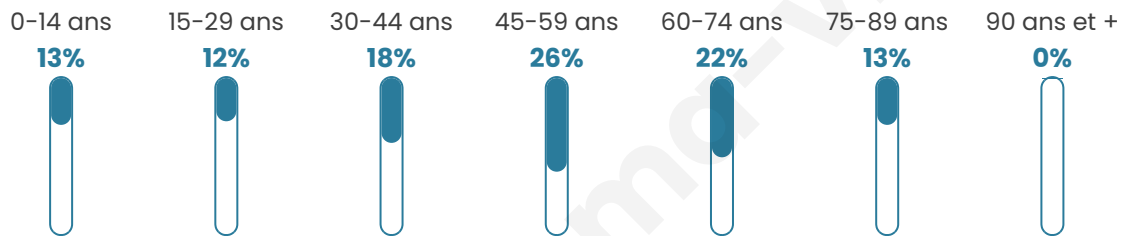
19 560 €/an

Evolution du nombre d'habitants

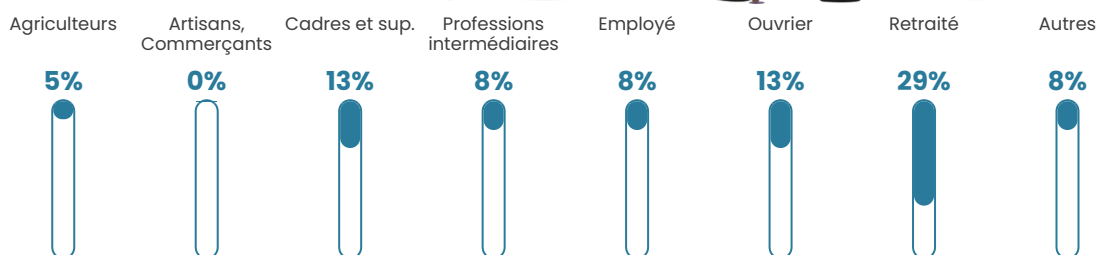


Sources : Institut national de la statistique et des études économiques (insee) selon Les dernières parutions officielles de 2024 portant sur les années 2020, 2021 et 2022.

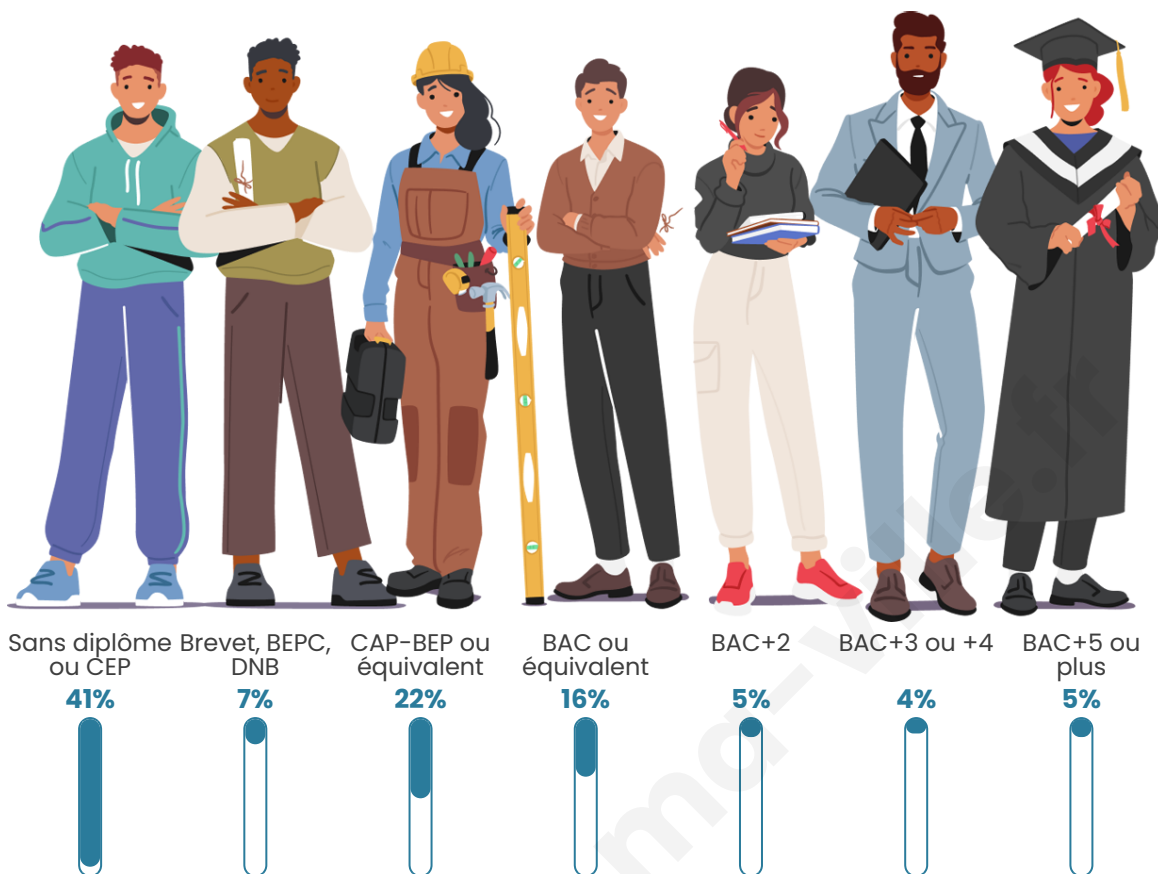
Tranche d'âge




Activité professionnelle



Niveau de diplôme











Composition des ménages



Profils électoraux

Premier tour

	Marine LE PEN	39.23 %
	Emmanuel MACRON	25.38 %
	Jean-Luc MÉLENCHON	10.77 %
	Jean LASSALLE	5.38 %
	Valérie PÉCRESSE	5.38 %
	Éric ZEMMOUR	4.62 %
	Anne HIDALGO	3.08 %
	Philippe POUTOU	2.31 %
	Nicolas DUPONT-AIGNAN	2.31 %
	Fabien ROUSSEL	1.54 %
	Nathalie ARTHAUD	0.00 %
	Yannick JADOT	0.00 %



170 inscrits

Participation : 78.82%

Votes blancs : 2.24%

Votes nuls : 0.75%

Second tour

	Emmanuel MACRON	44,19 %
	Marine LE PEN	55,81 %

170 inscrits

Participation : 83.53%

Votes blancs : 8.45%

Votes nuls : 0.7%

Sécurité



Agressions physiques / sexuelles

0



Cambriolages

0



Vols / dégradations

0



Stupéfiants

0

Evolution du nombre d'infractions



Pour comparer

(en proportion du nombre d'habitants)



Sources : Bases statistiques communale, départementale et régionale de la délinquance enregistrée par la police et la gendarmerie nationales selon les dernières parutions officielles de 2025 portant sur l'année 2024 ([data.gouv](https://data.gouv.fr)).

Agressions physiques / sexuelles : Violences sexuelles, coups et blessures volontaires intrafamiliaux, coups et blessures volontaires, autres coups, blessures volontaires et vols violents sans arme.

Cambriolages : Cambriolages de logements.

Vols : Vols avec armes, vols d'accessoires sur véhicules, vols dans les véhicules, vols de véhicules, vols sans violence contre des personnes, destructions, dégradations volontaires et escroqueries.

Stupéfiants : Trafic de stupéfiants dont (AFD) et usage de stupéfiants.

Services à la population



Commerce

Hypermarché	X Laon 21km
Supermarché	X Marle 4km
Superette	X Marle 4km
Boulangerie	X Marle 4km
Boucherie	X Tavaux-et-Pontséricourt 5km
Restaurant	X Marle 5km
Garage	X Rogny 4km
Station-service	X Marle 5km
Banque	X Marle 4km
La poste	X Marle 5km
Coiffeur	X Marle 4km
Tabac	X Crécy-sur-Serre 16km
Bars / discothèque	X Thiernu 4km
Bibliothèque	X Laon 26km
Cinéma	X Guise 24km
Vétérinaire	X Marle 4km



Santé

Pharmacie	X Marle 5km
Hôpital	X Vervins 12km
Laboratoire d'analyses médicales	X Montcornet 14km
Etablissement pour handicapé	X La Neuville-Bosmont 3km
EHPA	X Marle 4km
Médecin	X Marle 4km
Dentiste	X Marle 4km
Chirurgien	X Guise 24km
Dermatologue	X Vervins 12km
Anesthésiste	X Laon 25km
Gastro-entérologue	X Laon 25km
Gynécologue	X Marle 4km
Cancérologue	X Saint-Quentin 40km
Neurologue	X Origny-Sainte-Benoite 27km
Ophtalmologue	X Laon 24km
ORL	X Laon 25km
Cardiologue	X Laon 24km
Pédiatre	X Laon 24km
Pneumologue	X Laon 24km
Psychologue	X Guise 24km
Radiologue	X Laon 24km
Rhumatologue	X Laon 24km
Sage-femme	X Montcornet 15km



Éducation

Crèche	X Marle 5km
Ecole maternelle Public	X Marcy-sous-Marle 7km
Ecole maternelle Privé	X Fismes 48km
Ecole primaire Public	X Marle 4km
Ecole primaire Privé	X Fontaine-lès-Vervins 12km
Collège Public	X Marle 4km
Collège Privé	X Fontaine-lès-Vervins 13km
Lycée Public	X Fontaine-lès-Vervins 12km
Lycée Privé	X Vervins 12km

Sources : Base Sirene des entreprises et de leurs établissements selon les dernières parutions officielles de 2025 portant sur l'année 2024 ([data.gouv](#)). Liste, localisation et tarifs des professionnels de santé selon les dernières parutions officielles de 2025 portant sur l'année 2024 ([opendatasoft](#)) et FINESSE Extraction du Fichier des établissements selon les dernières parutions officielles de 2025 portant sur l'année 2024 ([data.gouv](#)). Adresse et géolocalisation des établissements d'enseignement du premier et second degrés selon les dernières parutions officielles de 2025 portant sur l'année 2024 ([data.education.gouv](#))

Villes autour de Cilly

Ville	Habitants	Superficie	Pop densité	Pop active	Taux chômage	Revenu moyen	Prix immobilier
La Neuville-Bosmont	187	10 km ²	19 h/km ²	37.4%	5.9%	20 610 €/an	623 €/m ²
Bosmont-sur-Serre	170	9 km ²	19 h/km ²	41.8%	2.4%	21 500 €/an	961 €/m ²
Montigny-sous-Marle	71	7 km ²	10 h/km ²	43.7%	7%	NC	566 €/m ²
Thiernu (1 avis)	122	6 km ²	20 h/km ²	40.2%	8.2%	NC	NC
Rogny	95	5 km ²	19 h/km ²	53.7%	9.5%	NC	649 €/m ²
Saint-Pierremont	41	7 km ²	6 h/km ²	43.9%	2.4%	NC	1 293 €/m ²
Autremencourt	176	9 km ²	20 h/km ²	49.4%	13.6%	20 530 €/an	1 762 €/m ²
Marle	2 229	13 km ²	171 h/km ²	40.4%	12%	18 670 €/an	835 €/m ²
Lugny	110	4 km ²	28 h/km ²	49.1%	10.9%	20 060 €/an	642 €/m ²
Houry	57	3 km ²	19 h/km ²	54.4%	10.5%	NC	605 €/m ²
Cuirieux (2 avis)	152	6 km ²	25 h/km ²	43.4%	8.6%	18 830 €/an	809 €/m ²
Tavaux-et-Pontséricourt	543	25 km ²	22 h/km ²	42.4%	4.6%	19 910 €/an	945 €/m ²
Voharies	70	3 km ²	23 h/km ²	48.6%	8.6%	NC	NC
Prisces	94	6 km ²	16 h/km ²	45.7%	9.6%	NC	572 €/m ²
Gronard	56	7 km ²	8 h/km ²	51.8%	7.1%	NC	714 €/m ²

bien-dans-ma-ville.fr



Vous aimez votre ville ? Notez-la !

Et faites-nous part de vos remarques constructives



Avec

BIEN dans
ma **VILLE** 