



Version web

# Ville de Cierrey

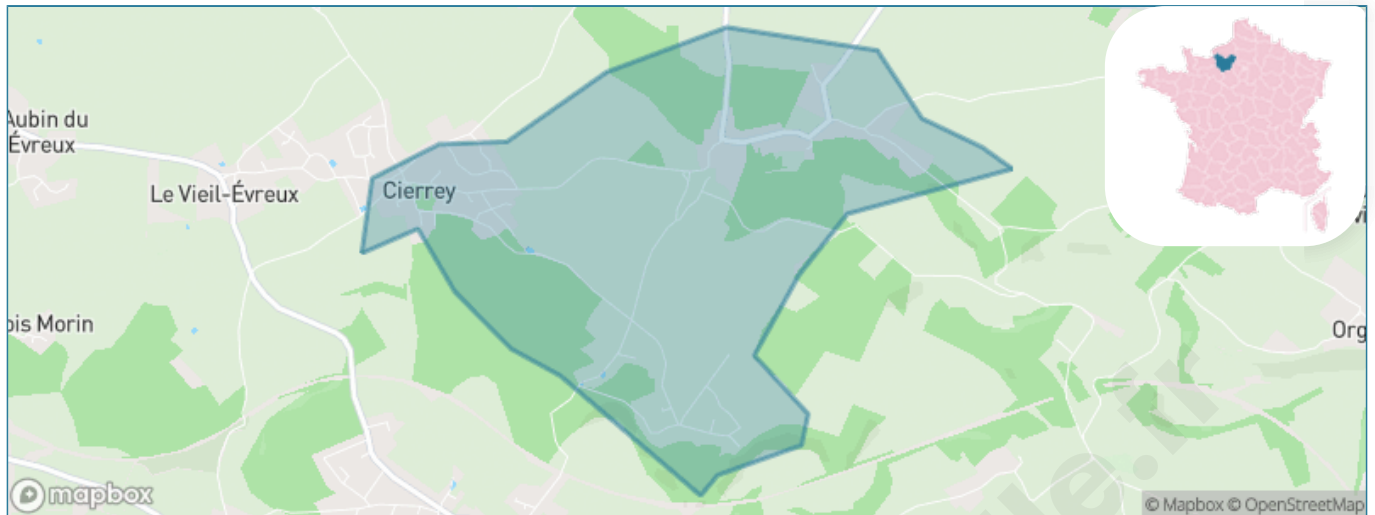
Présenté par

**BIEN** dans  
ma **VILLE** 

# Sommaire

Situation géographique .....	3
Statistiques sur la population .....	4
Evolution du nombre d'habitants .....	4
Tranche d'âge .....	5
0-14 ans .....	5
15-29 ans .....	5
30-44 ans .....	5
45-59 ans .....	5
60-74 ans .....	5
75-89 ans .....	5
90 ans et + .....	5
Activité professionnelle .....	5
Agriculteurs .....	5
Artisans, Commerçants .....	5
Cadres et sup. ....	5
Professions intermédiaires .....	5
Employé .....	5
Ouvrier .....	5
Retraité .....	5
Autres .....	5
Niveau de diplôme .....	6
Sans diplôme ou CEP .....	6
Brevet, BEPC, DNB .....	6
CAP-BEP ou équivalent .....	6
BAC ou équivalent .....	6
BAC+2 .....	6
BAC+3 ou +4 .....	6
BAC+5 ou plus .....	6
Composition des ménages .....	6
Couple sans enfant .....	6
Couple avec enfant(s) .....	6
Famille monoparentale .....	6
Colocation / Autre .....	6
Personnes seules .....	6
Profils électoraux .....	7
Premier tour .....	7
Sécurité .....	8
Evolution du nombre d'infractions .....	8
Pour comparer .....	9
Services à la population .....	10
Commerce .....	10
Éducation .....	10
Villes autour de Cierrey .....	11

# Situation géographique



## i Informations clés

- **Région** : Normandie
- **Département** : Eure
- **Code postal** : 27930
- **Superficie** : 4 km<sup>2</sup>



# Statistiques sur la population



Nombre d'habitants

**805**



Age moyen

**43 ans**



Pop active

**44.7%**



Taux chômage

**6.6%**



Pop densité

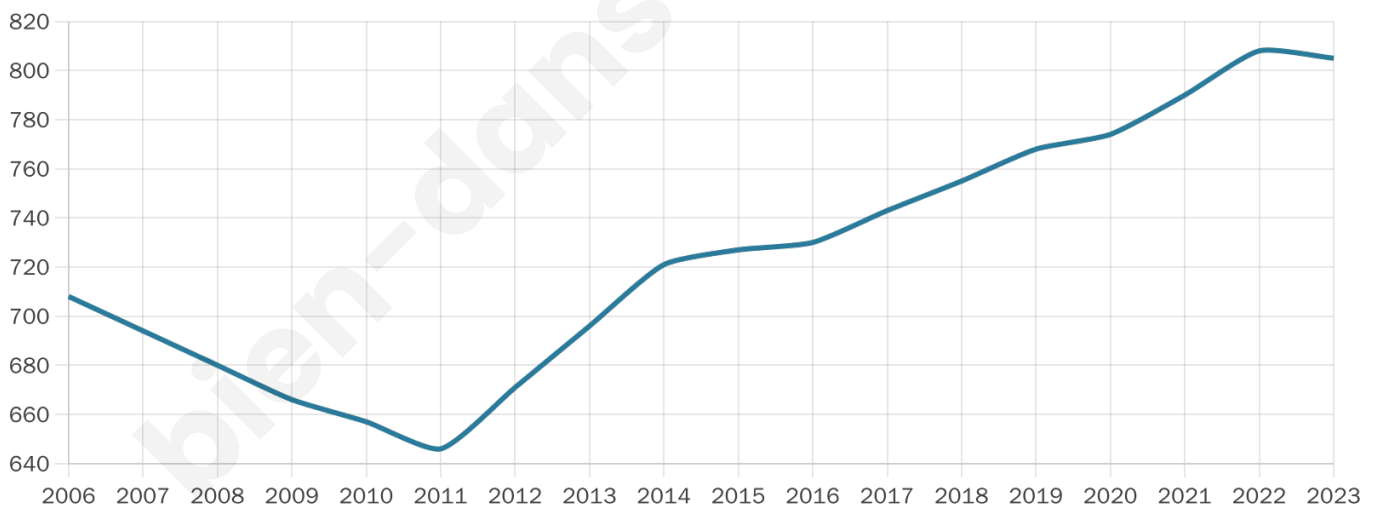
**201 h/km<sup>2</sup>**



Revenu moyen

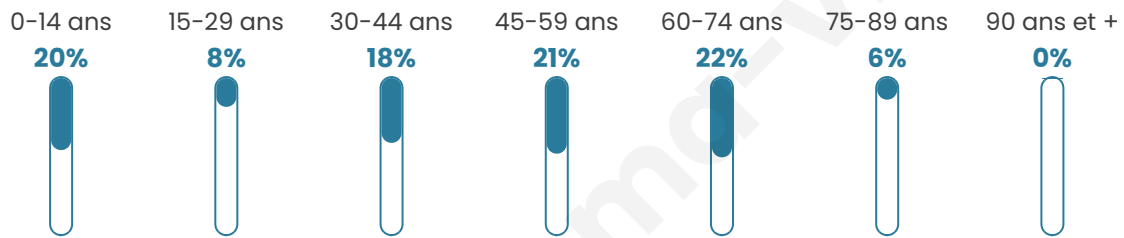
**25 930 €/an**

## Evolution du nombre d'habitants

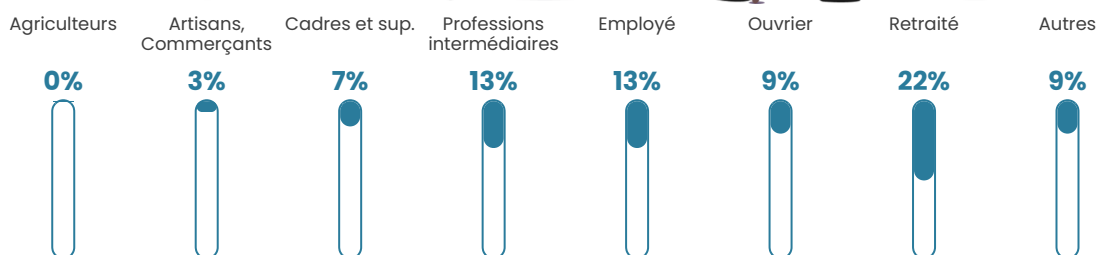


Sources : Institut national de la statistique et des études économiques (insee) selon Les dernières parutions officielles de 2024 portant sur les années 2020, 2021 et 2022.


## Tranche d'âge




## Activité professionnelle



## Niveau de diplôme



## Composition des ménages



# Profils électoraux



## Premier tour

	Emmanuel MACRON	32.54 %
	Marine LE PEN	30.80 %
	Jean-Luc MÉLENCHON	15.62 %
	Éric ZEMMOUR	7.16 %
	Valérie PÉCRESSSE	3.69 %
	Jean LASSALLE	2.60 %
	Yannick JADOT	2.17 %
	Nicolas DUPONT-AIGNAN	1.95 %
	Fabien ROUSSEL	1.30 %
	Nathalie ARTHAUD	0.87 %
	Philippe POUTOU	0.87 %
	Anne HIDALGO	0.43 %

### 608 inscrits

Participation : 77.63%  
Votes blancs : 1.91%  
Votes nuls : 0.42%

## Second tour

	Emmanuel MACRON	51,67 %
	Marine LE PEN	48,33 %

### 609 inscrits

Participation : 80.3%  
Votes blancs : 6.54%  
Votes nuls : 1.64%

# Sécurité



Agressions physiques / sexuelles

0



Cambriolages

0



Vols / dégradations

0



Stupéfiants

0

## Evolution du nombre d'infractions



## Pour comparer

(en proportion du nombre d'habitants)



Sources : Bases statistiques communale, départementale et régionale de la délinquance enregistrée par la police et la gendarmerie nationales selon les dernières parutions officielles de 2025 portant sur l'année 2024 ([data.gouv](https://data.gouv.fr)).

Agressions physiques / sexuelles : Violences sexuelles, coups et blessures volontaires intrafamiliaux, coups et blessures volontaires, autres coups, blessures volontaires et vols violents sans arme.

Cambriolages : Cambriolages de logements.

Vols : Vols avec armes, vols d'accessoires sur véhicules, vols dans les véhicules, vols de véhicules, vols sans violence contre des personnes, destructions, dégradations volontaires et escroqueries.

Stupéfiants : Trafic de stupéfiants dont (AFD) et usage de stupéfiants.

# Services à la population



## Commerce

Hypermarché	X <a href="#">Évreux</a> 7km
Supermarché	X <a href="#">Évreux</a> 7km
Superette	X <a href="#">Gauciel</a> 4km
Boulangerie	X <a href="#">Huest</a> 6km
Boucherie	X <a href="#">Fauville</a> 6km
Restaurant	X <a href="#">Miserey</a> 2km
Garage	<b>3</b>
Station-service	X <a href="#">Angerville-la-Campagne</a> 7km
Banque	X <a href="#">Évreux</a> 7km
La poste	X <a href="#">Prey</a> 6km
Coiffeur	<b>1</b>
Tabac	X <a href="#">Évreux</a> 7km
Bars / discothèque	X <a href="#">Le Vieil-Évreux</a> 3km
Bibliothèque	X <a href="#">Évreux</a> 9km
Cinéma	X <a href="#">Évreux</a> 9km
Vétérinaire	X <a href="#">Le Vieil-Évreux</a> 6km



## Santé

Pharmacie	X <a href="#">Prey</a> 6km
Hôpital	X <a href="#">Évreux</a> 11km
Laboratoire d'analyses médicales	X <a href="#">Guichainville</a> 6km
Etablissement pour handicapé	X <a href="#">Caillouet-Orgeville</a> 4km
EHPA	X <a href="#">Évreux</a> 8km
Médecin	X <a href="#">Fresney</a> 5km
Dentiste	X <a href="#">Le Vieil-Évreux</a> 6km
Chirurgien	X <a href="#">Le Vieil-Évreux</a> 6km
Dermatologue	X <a href="#">Évreux</a> 6km
Anesthésiste	X <a href="#">Évreux</a> 8km
Gastro-entérologue	X <a href="#">Évreux</a> 9km
Gynécologue	X <a href="#">Guichainville</a> 8km
Cancérologue	X <a href="#">Rouen</a> 49km
Neurologue	X <a href="#">Évreux</a> 6km
Ophtalmologue	X <a href="#">Évreux</a> 9km
ORL	X <a href="#">Évreux</a> 9km
Cardiologue	X <a href="#">Guichainville</a> 6km
Pédiatre	X <a href="#">Pacy-sur-Eure</a> 8km
Pneumologue	X <a href="#">Le Vieil-Évreux</a> 6km
Psychologue	X <a href="#">Guichainville</a> 6km
Radiologue	X <a href="#">Évreux</a> 8km
Rhumatologue	X <a href="#">Mantes-la-Jolie</a> 31km
Sage-femme	X <a href="#">Guichainville</a> 6km



## Éducation

Crèche	X <a href="#">Le Val-David</a> 2km
Ecole maternelle Public	X <a href="#">Le Vieil-Évreux</a> 3km
Ecole maternelle Privé	X <a href="#">Noyers</a> 40km
Ecole primaire Public	<b>1</b>
Ecole primaire Privé	X <a href="#">Évreux</a> 8km
Collège Public	X <a href="#">Évreux</a> 8km
Collège Privé	X <a href="#">Ménilles</a> 9km
Lycée Public	X <a href="#">Évreux</a> 7km
Lycée Privé	X <a href="#">Évreux</a> 7km

Sources : Base Sirene des entreprises et de leurs établissements selon les dernières parutions officielles de 2025 portant sur l'année 2024 ([data.gouv](#)). Liste, localisation et tarifs des professionnels de santé selon les dernières parutions officielles de 2025 portant sur l'année 2024 ([opendatasoft](#)) et FINISS Extraction du Fichier des établissements selon les dernières parutions officielles de 2025 portant sur l'année 2024 ([data.gouv](#)). Adresse et géolocalisation des établissements d'enseignement du premier et second degrés selon les dernières parutions officielles de 2025 portant sur l'année 2024 ([data.education.gouv](#))

## Villes autour de Cierrey

Ville	Habitants	Superficie	Pop densité	Pop active	Taux chômage	Revenu moyen	Prix immobilier
Miserey	589	8 km <sup>2</sup>	74 h/km <sup>2</sup>	51.4%	2.9%	25 120 €/an	1 652 €/m <sup>2</sup>
Le Val-David	664	6 km <sup>2</sup>	111 h/km <sup>2</sup>	48.6%	3%	27 020 €/an	2 237 €/m <sup>2</sup>
Le Vieil-Évreux (1 avis)	840	11 km <sup>2</sup>	76 h/km <sup>2</sup>	55%	5.8%	25 400 €/an	1 772 €/m <sup>2</sup>
La Trinité	127	3 km <sup>2</sup>	42 h/km <sup>2</sup>	50.4%	3.9%	31 250 €/an	1 006 €/m <sup>2</sup>
Saint-Luc	250	5 km <sup>2</sup>	50 h/km <sup>2</sup>	41.6%	3.6%	25 620 €/an	1 985 €/m <sup>2</sup>
Caillouet-Orgeville (1 avis)	490	7 km <sup>2</sup>	70 h/km <sup>2</sup>	58.4%	5.5%	25 550 €/an	2 097 €/m <sup>2</sup>
Gauciel (3 avis)	1 117	7 km <sup>2</sup>	160 h/km <sup>2</sup>	51.3%	2.2%	25 270 €/an	1 631 €/m <sup>2</sup>
Saint-Germain-de-Fresney	191	5 km <sup>2</sup>	38 h/km <sup>2</sup>	51.8%	1.6%	23 630 €/an	1 495 €/m <sup>2</sup>
Le Cormier	361	10 km <sup>2</sup>	36 h/km <sup>2</sup>	49.6%	4.2%	27 950 €/an	1 946 €/m <sup>2</sup>
Boncourt	190	4 km <sup>2</sup>	48 h/km <sup>2</sup>	49.5%	4.2%	29 360 €/an	2 057 €/m <sup>2</sup>
La Baronnie	771	11 km <sup>2</sup>	70 h/km <sup>2</sup>	49.3%	4.5%	24 590 €/an	1 705 €/m <sup>2</sup>
Huest	775	6 km <sup>2</sup>	129 h/km <sup>2</sup>	47.2%	2.7%	25 760 €/an	1 886 €/m <sup>2</sup>
Prey (2 avis)	953	8 km <sup>2</sup>	119 h/km <sup>2</sup>	46.5%	3.6%	25 240 €/an	1 878 €/m <sup>2</sup>
Guichainville (4 avis)	3 087	15 km <sup>2</sup>	206 h/km <sup>2</sup>	44.2%	3.4%	24 700 €/an	1 760 €/m <sup>2</sup>
Jouy-sur-Eure (1 avis)	541	9 km <sup>2</sup>	60 h/km <sup>2</sup>	51.9%	3%	27 650 €/an	1 150 €/m <sup>2</sup>

bien-dans-ma-ville.fr



# Vous aimez votre ville ? Notez-la !

Et faites-nous part de vos remarques constructives



Avec

**BIEN** dans  
ma **VILLE** 