



Version web

# Ville de Chourgnac

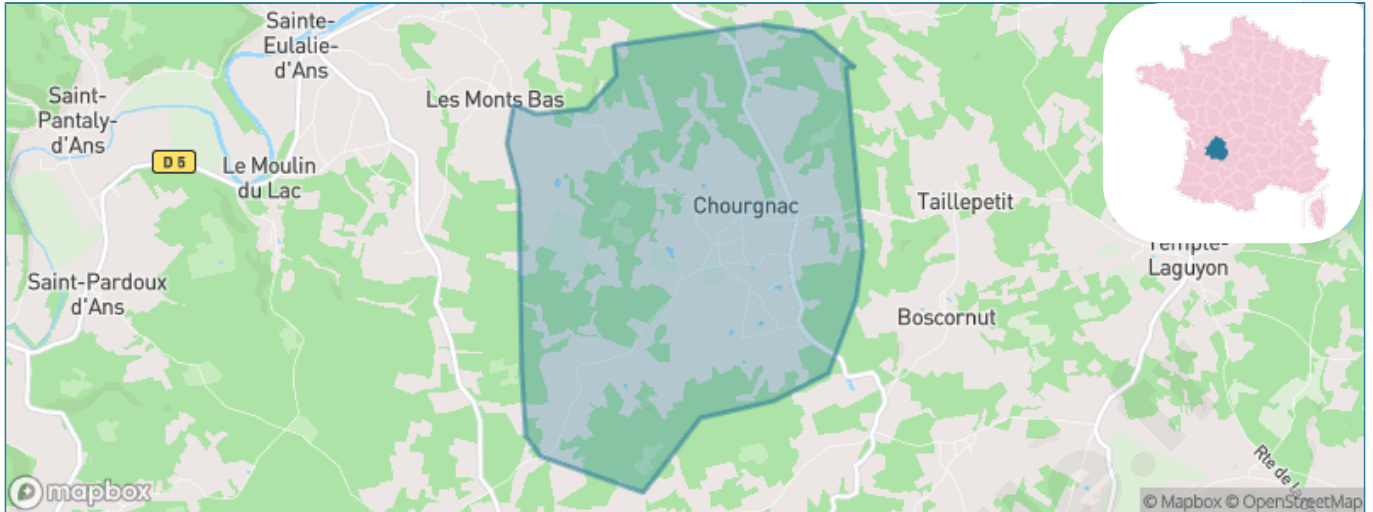
Présenté par

**BIEN** dans  
ma **VILLE** 

# Sommaire

Situation géographique .....	3
Statistiques sur la population .....	4
Evolution du nombre d'habitants .....	4
Tranche d'âge .....	5
0-14 ans .....	5
15-29 ans .....	5
30-44 ans .....	5
45-59 ans .....	5
60-74 ans .....	5
75-89 ans .....	5
90 ans et + .....	5
Activité professionnelle .....	5
Agriculteurs .....	5
Artisans, Commerçants .....	5
Cadres et sup. ....	5
Professions intermédiaires .....	5
Employé .....	5
Ouvrier .....	5
Retraité .....	5
Autres .....	5
Niveau de diplôme .....	6
Sans diplôme ou CEP .....	6
Brevet, BEPC, DNB .....	6
CAP-BEP ou équivalent .....	6
BAC ou équivalent .....	6
BAC+2 .....	6
BAC+3 ou +4 .....	6
BAC+5 ou plus .....	6
Composition des ménages .....	6
Couple sans enfant .....	6
Couple avec enfant(s) .....	6
Famille monoparentale .....	6
Colocation / Autre .....	6
Personnes seules .....	6
Profils électoraux .....	7
Premier tour .....	7
Sécurité .....	9
Evolution du nombre d'infractions .....	9
Pour comparer .....	10
Services à la population .....	11
Commerce .....	11
Éducation .....	11
Villes autour de Chourgnac .....	13

# Situation géographique



## i Informations clés

- **Région** : Nouvelle-Aquitaine
- **Département** : Dordogne
- **Code postal** : 24640
- **Superficie** : 7 km<sup>2</sup>



# Statistiques sur la population



Nombre d'habitants

**69**



Age moyen

**52 ans**



Pop active

**40.6%**



Taux chômage

**16.7%**



Pop densité

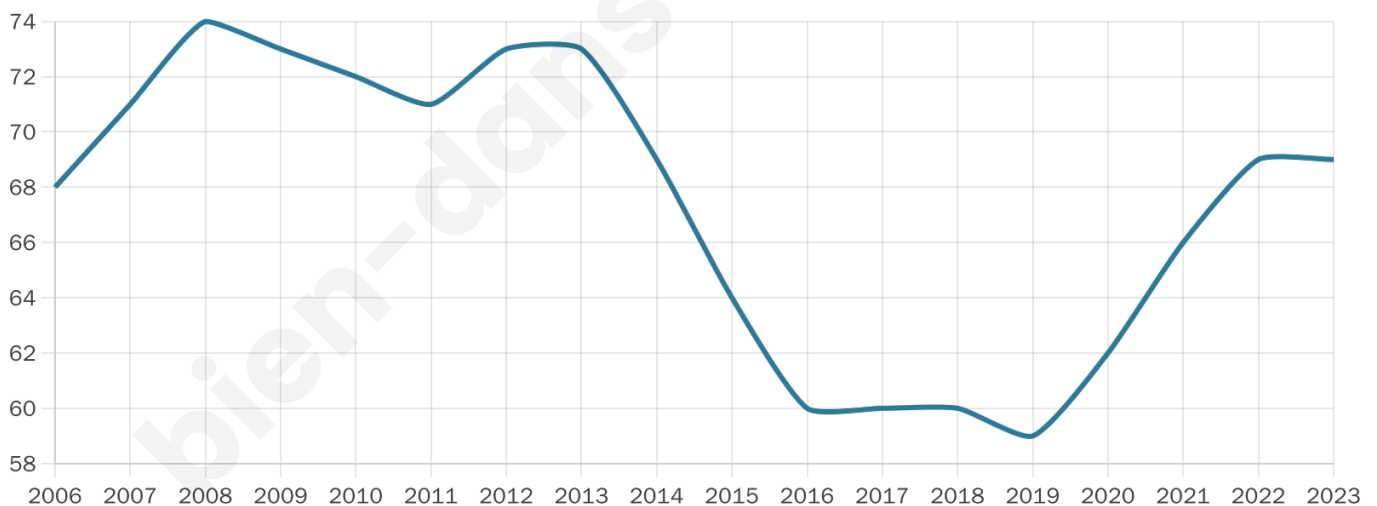
**10 h/km<sup>2</sup>**



Revenu moyen

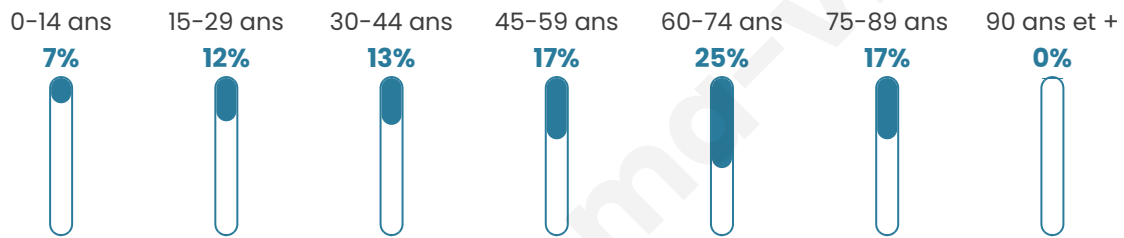
**NC**

## Evolution du nombre d'habitants

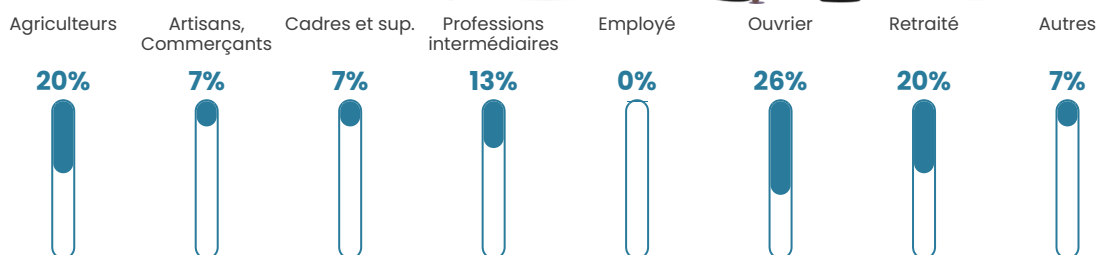


Sources : Institut national de la statistique et des études économiques (insee) selon Les dernières parutions officielles de 2024 portant sur les années 2020, 2021 et 2022.


## Tranche d'âge



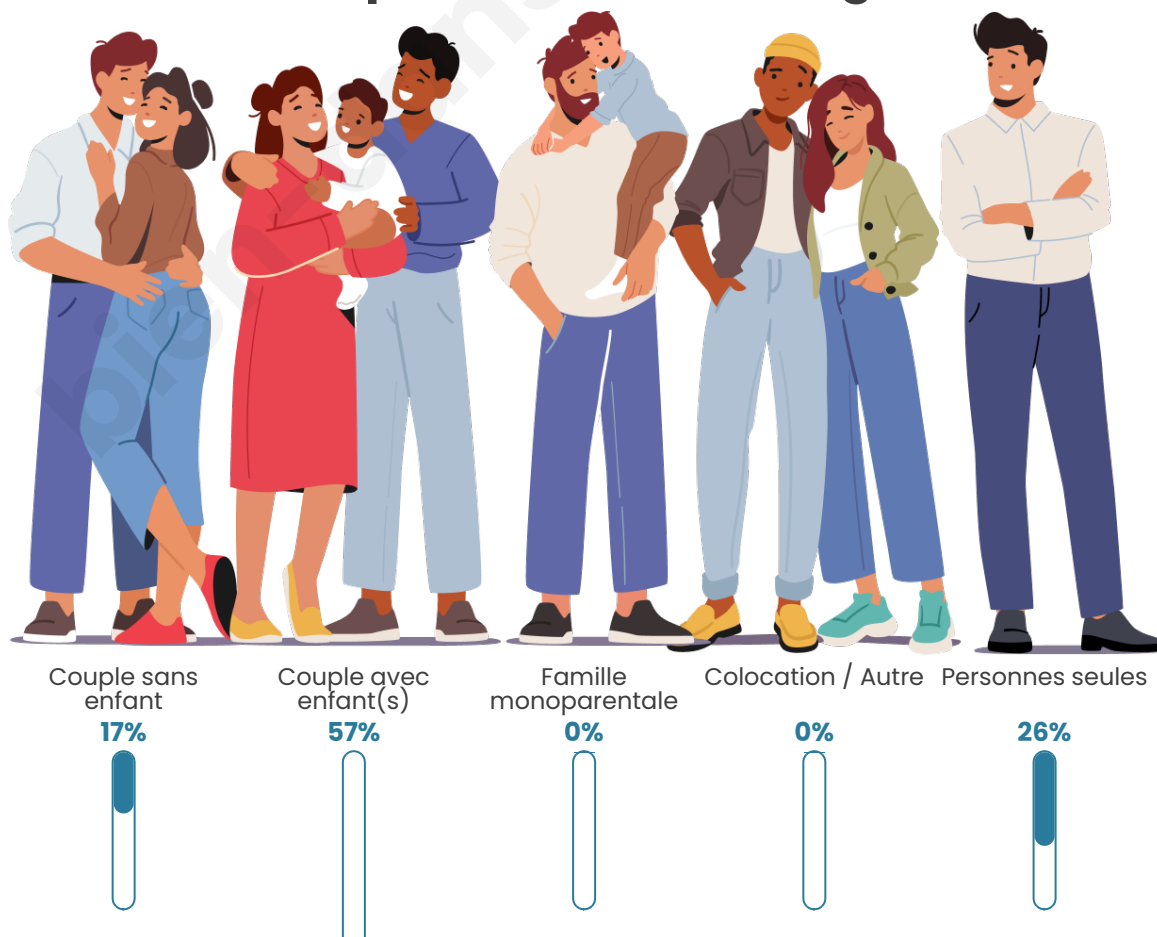
## Activité professionnelle



## Niveau de diplôme











## Composition des ménages



# Profils électoraux

## Premier tour

	Emmanuel MACRON	40.48 %
	Jean-Luc MÉLENCHON	16.67 %
	Marine LE PEN	14.29 %
	Jean LASSALLE	9.52 %
	Éric ZEMMOUR	7.14 %
	Valérie PÉCRESSÉ	4.76 %
	Nathalie ARTHAUD	2.38 %
	Yannick JADOT	2.38 %
	Nicolas DUPONT- AIGNAN	2.38 %
	Fabien ROUSSEL	0.00 %
	Anne HIDALGO	0.00 %
	Philippe POUTOU	0.00 %

**52 inscrits**

Participation : 86.54%  
Votes blancs : 2.22%  
Votes nuls : 4.44%

## Second tour



Emmanuel  
MACRON

62,5 %



Marine LE PEN

37,5 %

### 52 inscrits

Participation : 90.38%  
Votes blancs : 8.51%  
Votes nuls : 6.38%

bien-dans-ma-ville.fr

# Sécurité



Agressions physiques / sexuelles

0



Cambriolages

0



Vols / dégradations

0



Stupéfiants

0

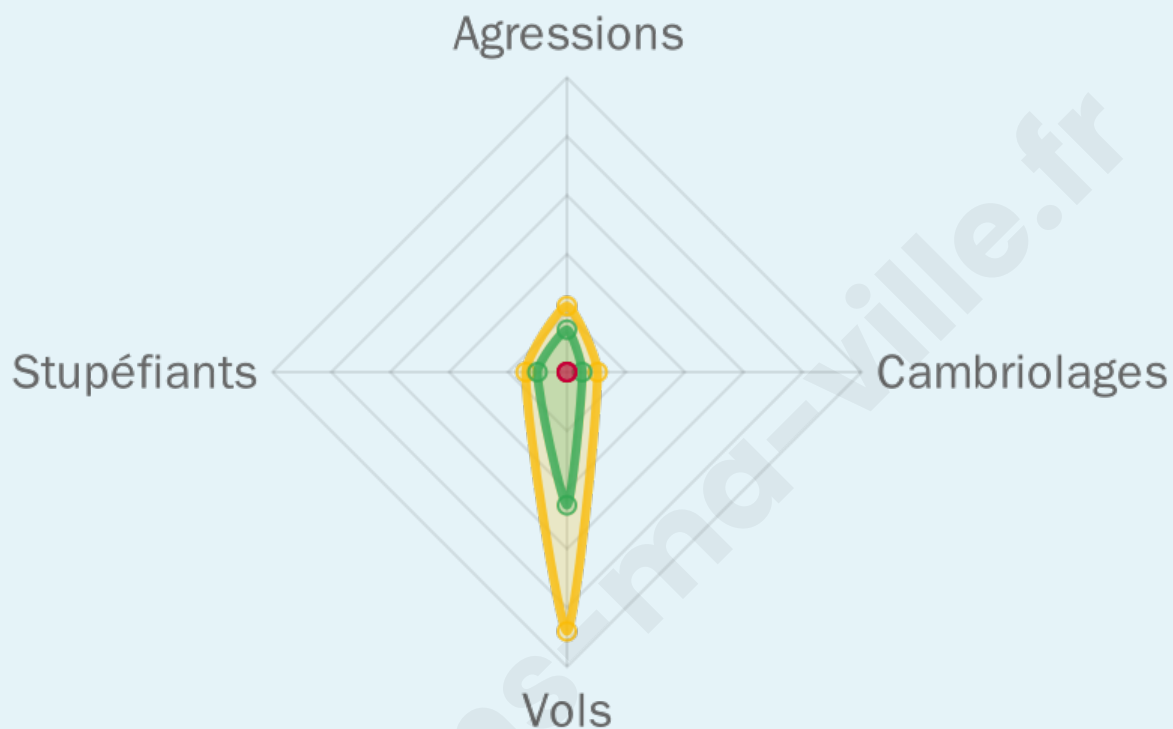
## Evolution du nombre d'infractions



## Pour comparer

(en proportion du nombre d'habitants)

■ Ville ■ Département ■ Région



Sources : Bases statistiques communale, départementale et régionale de la délinquance enregistrée par la police et la gendarmerie nationales selon les dernières parutions officielles de 2025 portant sur l'année 2024 ([data.gouv](https://data.gouv.fr)).

Agressions physiques / sexuelles : Violences sexuelles, coups et blessures volontaires intrafamiliaux, coups et blessures volontaires, autres coups, blessures volontaires et vols violents sans arme.

Cambriolages : Cambriolages de logements.

Vols : Vols avec armes, vols d'accessoires sur véhicules, vols dans les véhicules, vols de véhicules, vols sans violence contre des personnes, destructions, dégradations volontaires et escroqueries.

Stupéfiants : Trafic de stupéfiants dont (AFD) et usage de stupéfiants.

# Services à la population



## Commerce

Hypermarché	X <u>Boulazac Isle Manoire</u> 23km
Supermarché	X <u>Hautefort</u> 7km
Superette	X <u>Tourtoirac</u> 4km
Boulangerie	X <u>Sainte-Eulalie-d'Ans</u> 3km
Boucherie	X <u>Excideuil</u> 11km
Restaurant	X <u>Sainte-Orse</u> 3km
Garage	1
Station-service	X <u>Hautefort</u> 7km
Banque	X <u>Hautefort</u> 7km
La poste	X <u>Tourtoirac</u> 4km
Coiffeur	X <u>Cubjac-Auvézère-Val d'Ans</u> 5km
Tabac	X <u>Hautefort</u> 8km
Bars / discothèque	X <u>Brouchaud</u> 7km
Bibliothèque	X <u>Saint-Rabier</u> 12km
Cinéma	X <u>Montignac</u> 21km
Vétérinaire	X <u>Azerat</u> 7km



## Santé

Pharmacie	X <u>Hautefort</u> 8km
Hôpital	X <u>Antonne-et-Trigonant</u> 19km
Laboratoire d'analyses médicales	X <u>Terrasson-Lavilledieu</u> 22km
Etablissement pour handicapé	X <u>Excideuil</u> 11km
EHPA	X <u>Hautefort</u> 8km
Médecin	X <u>Sainte-Eulalie-d'Ans</u> 3km
Dentiste	X <u>Cubjac-Auvézère-Val d'Ans</u> 10km
Chirurgien	X <u>Salagnac</u> 16km
Dermatologue	X <u>Boulazac Isle Manoire</u> 23km
Anesthésiste	X <u>Périgueux</u> 27km
Gastro-entérologue	X <u>Trélissac</u> 26km
Gynécologue	X <u>Trélissac</u> 26km
Cancérologue	X <u>Périgueux</u> 28km
Neurologue	X <u>Périgueux</u> 28km
Ophtalmologue	X <u>Excideuil</u> 11km
ORL	X <u>Trélissac</u> 26km
Cardiologue	X <u>Lanouaille</u> 18km
Pédiatre	X <u>Beauregard-de-Terrasson</u> 17km
Pneumologue	X <u>Trélissac</u> 22km
Psychologue	X <u>Boulazac Isle Manoire</u> 25km
Radiologue	X <u>Terrasson-Lavilledieu</u> 22km
Rhumatologue	X <u>Brive-la-Gaillarde</u> 38km
Sage-femme	X <u>Excideuil</u> 11km



## Éducation

Crèche	X <u>La Chapelle-Saint-Jean</u> 8km
Ecole maternelle Public	X <u>Bassillac et Auberoche</u> 14km
Ecole maternelle Privé	X <u>Limoges</u> 66km
Ecole primaire Public	X <u>Sainte-Eulalie-d'Ans</u> 4km
Ecole primaire Privé	X <u>Cubjac-Auvézère-Val d'Ans</u> 5km
Collège Public	X <u>Thenon</u> 11km
Collège Privé	X <u>La Douze</u> 23km
Lycée Public	X <u>Coulaures</u> 11km
Lycée Privé	X <u>Boulazac Isle Manoire</u> 23km

([data.gouv](https://data.gouv.fr)). Liste, localisation et tarifs des professionnels de santé selon les dernières parutions officielles de 2025 portant sur l'année 2024 ([opendatasoft](https://opendatasoft.com)) et FINESS Extraction du Fichier des établissements selon les dernières parutions officielles de 2025 portant sur l'année 2024 ([data.gouv](https://data.gouv.fr)). Adresse et géolocalisation des établissements d'enseignement du premier et second degrés selon les dernières parutions officielles de 2025 portant sur l'année 2024 ([data.education.gouv](https://data.education.gouv.fr))

bien-dans-ma-ville.fr

## Villes autour de Chourgnac

Ville	Habitants	Superficie	Pop densité	Pop active	Taux chômage	Revenu moyen	Prix immobilier
Temple-Laguyon	34	2 km <sup>2</sup>	17 h/km <sup>2</sup>	44.1%	8.8%	NC	NC
Tourtoirac	636	25 km <sup>2</sup>	25 h/km <sup>2</sup>	35.8%	4.2%	20 590 €/an	1 149 €/m <sup>2</sup>
Sainte-Eulalie-d'Ans	298	11 km <sup>2</sup>	27 h/km <sup>2</sup>	33.6%	3.7%	20 710 €/an	714 €/m <sup>2</sup>
Sainte-Orse (4 avis)	346	23 km <sup>2</sup>	15 h/km <sup>2</sup>	40.5%	7.2%	19 950 €/an	913 €/m <sup>2</sup>
Gabillou	95	7 km <sup>2</sup>	14 h/km <sup>2</sup>	34.7%	0%	NC	2 996 €/m <sup>2</sup>
Granges-d'Ans	150	11 km <sup>2</sup>	14 h/km <sup>2</sup>	29.3%	4.7%	23 100 €/an	1 052 €/m <sup>2</sup>
Nailhac	289	19 km <sup>2</sup>	15 h/km <sup>2</sup>	40.1%	5.5%	22 920 €/an	2 024 €/m <sup>2</sup>
Brouchaud	224	11 km <sup>2</sup>	20 h/km <sup>2</sup>	39.3%	6.3%	19 530 €/an	2 240 €/m <sup>2</sup>
Cherveix-Cubas	557	15 km <sup>2</sup>	37 h/km <sup>2</sup>	42%	5%	22 320 €/an	742 €/m <sup>2</sup>
Saint-Raphaël (1 avis)	94	7 km <sup>2</sup>	13 h/km <sup>2</sup>	38.3%	5.3%	NC	1 660 €/m <sup>2</sup>
Hautefort	806	25 km <sup>2</sup>	32 h/km <sup>2</sup>	41.8%	4.5%	21 050 €/an	1 396 €/m <sup>2</sup>
La Chapelle-Saint-Jean	82	3 km <sup>2</sup>	27 h/km <sup>2</sup>	41.5%	1.2%	NC	1 537 €/m <sup>2</sup>
Coulaures (2 avis)	768	28 km <sup>2</sup>	27 h/km <sup>2</sup>	38.7%	4.7%	21 230 €/an	1 283 €/m <sup>2</sup>
Saint-Pantaly-d'Excideuil	157	8 km <sup>2</sup>	20 h/km <sup>2</sup>	49%	1.9%	21 150 €/an	1 438 €/m <sup>2</sup>
Cubjac-Auvézère-Val d'Ans (1 avis)	1 127	39 km <sup>2</sup>	29 h/km <sup>2</sup>	44.9%	4.7%	21 580 €/an	1 181 €/m <sup>2</sup>

bien-dans-ma-ville.fr



# **Vous aimez votre ville ? Notez-la !**

Et faites-nous part de vos remarques constructives



Avec

**BIEN** dans ma **VILLE** 